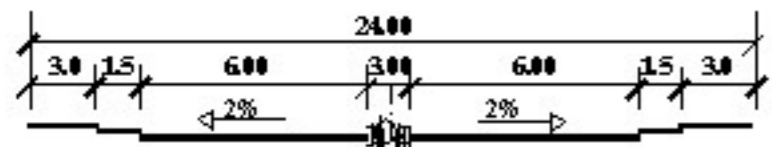
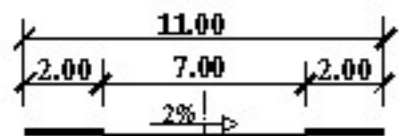



**КАРАКТЕРИСТИЧНИ ПРОФИЛИ**



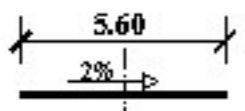
профил 1 - 1  
булевар „Браќа Гиноски“,  
- магистрална улица - изведена



профил 2 - 2  
улица бр. „1“,  
- соборна улица



профил 3 - 3  
улицы бр. „3“, и „6“,  
- сканбени улици



профил 4 - 4  
улицы бр. „4“, „5“, и „7“,  
- прикратки улици

**ИНФРАСТРУКТУРА:**

- ПЛАНИРАНА БОДОВОДНА МРЕЖА - Е1
- ПЛАНИРАНА ФЕКАЛНА КАНАЛИЗАЦИЈА - Е1
- ПОСТОЈЕЧКА ЕЛ СМ. МРЕЖА - Е1
- ПОСТОЈЕЧКА ЕЛ СМ. МРЕЖА - Е1
- ПОСТОЈЕЧКА ТЕЛ ЛИНИЈА - Е1

**КОМУНАЛНА СУПРАСТРУКТУРА  
- ТРАФОСТАНИЦИ - Е2**

- ПОСТОЈЕЧКА Т.С. - Е2  
2004 КЕ
- ПЛАНИРАНА Т.С. - Е2  
2004 КЕ

Број на парцела	Површина на парцела	Површина на граѓа	Врхунска вис. на објект корис. повр.	Вис. на објект до покр.	катност	Намена на објект	конт. повр.	процент на конт. повр.	Врла покр. парцелни.
1	3194	1057				A2			
2	990	454				A2			
3	756	291	1746	1650	П+4+1к	A2	B1,B2	30%	27
4	732	333	2331	1950	П+5+1к	A2	B1,B2	30%	25
5	905	263	932	1650	П+4+1к	A2	B1,B2	30%	15
6	1516	534	2136	1320	П+3	A2	B1,B2	30%	34
7	524	269	1614	1650	П+4+1к	A2	B1,B2	30%	25
8	559	285	1710	1650	П+4+1к	A2	B1,B2	30%	26
9	524	191	764	1320	П+3	A2	B1,B2	30%	13
10	530	264	1320	1320	П+3+1к	A2	B1,B2	30%	21
11	257	163	815	1320	П+3+1к	A2	B1,B2	30%	13
11a	251	160	800	1320	П+3+1к	A2	B1,B2	30%	13
12	1209	803	5621	1950	П+5+1к	A2	B1,B2	30%	54
13	894	500	3500	1950	П+5+1к	A2	B1,B2	30%	52
14	56	16			П	E2			
15	30	16			П	E2			
16	30	16			П	E2			
17	30	16			П	E2			


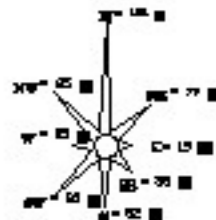


**ИЗМЕНА И ДОПОЛНА НА ДУП  
ЗА ДЕЛ ОД УРБАН БЛОК БР. 24  
- ГОСТИВАР -  
ПРЕДЛОГ ПЛАН**

ПЛАНСКИ ПЕРИОД ОД 2010 - 2015 год.  
ДЕЛ ОД УРБАН БЛОК БР. 24, ПОМЕЃУ УЛИЦИТЕ:  
булевар „Браќа Гиноски“, ул. бр. „1“, ул. бр. „2“, и ул. бр. „3“,

**ЛЕГЕНДА:**

- ГРАНИЦА НА ПЛАНСКИ ОПОРАТ П=157 м
- А2 ДОМУЌАЌЕ ВО СТАВБЕНИЗГРАДИ - А2
- Д2 ЗАШТИТЕНО ЗЕЛЕНИЦО - Д2
- РЕГУЛАЦИОНА ЛИНИЈА
- Г.П. ГРАДЕЖНА ЛИНИЈА
- И.П. ИНФОРМАТИВНА ЛИНИЈА
- П.П.П. ЛИНИЈА НА ГРАДЕЖНА ПАРЦЕЛА
- УЛИЦИО ДАСФАЛТ СО ТРОТОАРИ - Е1
- ЈАВНИ ПАРКИНГ МЕСТА - Е1
- МИНСКА ИНФРАСТРУКТУРА
- ЛИНИЈА НА ЗАШТИТЕН ПОЈАС НА ЖЕЛЕЗНИЧКА ПУТА
- Д2 ЗАШТИТЕН ПОЈАС НА ЖЕЛЕЗНИЧКА ПУТА - Д2
- В.24.1 - В.24.17. НУМЕРАЦИЈА НА ГРАДЕЖНИ ПАРЦЕЛИ



**СИНТЕЗЕН ПЛАН**

**ПЛАНСКА ДОКУМЕНТАЦИЈА**

	РЕПУБЛИКА МАКЕДОНИЈА		ДРУШТВО:	
	Друштво за урбанистички планови, инженеринг и др.		Музејем Музејем ДПЛ. гр. нг.	
<b>Д.О.О. ТЕПЛАН - ТЕТОВО</b>				
ИЗРАБОТУВАН:	ТЕПЛАН - ДОО ГЕТОВО	ДАТА: Мај 2011		
ИЗРАБОТЕНА ПЛАН:	ОПШТИНА ГОСТИВАР			
ПЛАН:	ИЗМЕНА И ДОПОЛНА НА ДУП ЗА ДЕЛ ОД УРБАН БЛОК БР. 24 - Гостивар	ФАЗА: ПРЕДЛОГ ПЛАН		
ТРИПО:	СИНТЕЗЕН ПЛАН ПЛАНСКА ДОКУМЕНТАЦИЈА	РАЗМЕР: 1:1000	ТЕХ. ВР. 1910	
ПЛАН ВР:	ОСОБОВНИК Од: [име] [име]	ИНФРАСТРУКТУРА: Музејем Музејем ДПЛ. гр. нг.	РАСХОДНИ ТЕЛ И АПРОВОТОР: Од: [име] [име]	ПРИЛОГ: 5р. 06