3. ТАБЕЛА СО НУМЕРИЧКИ ПОКАЗАТЕЛИ НА УРБАНИСТИЧКИТЕ ПАРАМЕТРИ ЗА ПРОЕКТЕН ОПФАТ 0.18ха (1817.55м2)

проектен опфат	КП.бр.	Класа на намена	П на парцела м2
1	КП 2767/280, КП 2767/281, КО Чегране, и КП 2143/1, 2143/3, 2143/8 и 2143/9 КО Форино	А-домување /А1-домување во куќи	1817.55

4. ТАБЕЛА СО НУМЕРИЧКИ ПОКАЗАТЕЛИ НА УРБАНИСТИЧКИТЕ ПАРАМЕТРИ ЗА ГРАДБИТЕ ВО ПРОЕКТНИОТ ОПФАТ 0.18ха (1817.55м2)

градежна парцела	КП.бр.	Класа на намена	П на парцела м2	површина под објект м2	површина под објект м2	Max. H до венец (од кота на вл.тротоар) м1	Височина	Процент на изграденост %	Коефициент на искористеност	Потребни паркинг места	Компатибилни класи на намена	Процентуална застапеност
ГП_01.1	КП 2767/281, КО Чегране, и КП 2143/1 и 2143/9, КО Форино	А-домување /А1-домување во куќи	909.45	158.00	316.00	7.20	П+1	17.37	0.35	*	Б1, Д1	40%
ГП_01.2	КП 2767/280, КО Чегране, и КП 2143/3 и 2143/8, КО Форино	А-домување /А1-домување во куќи	908.10	277.00	554.00	7.20	П+1	30.50	0.61	*	Б1, Д1	40%
		вкупно	1817.55	435.00	870.00	----------						

* бројот на паркинг места ќе се дефинира во се спрема Правилникот за урбанистичко планирање

КООРДИНАТНИ ТОЧКИ НА ПРОЕКТЕН ОПФАТ:

area 1817.5516

perimeter 204.3868

Y=7497848.1900 X=4631786.6600
Y=7497845.3200 X=4631781.3900
Y=7497842.1900 X=4631783.1700
Y=7497808.4900 X=4631802.4100
Y=7497806.6800 X=4631801.9200
Y=7497805.4800 X=4631799.8300
Y=7497795.8200 X=4631782.9700
Y=7497831.7300 X=4631763.9500
Y=7497858.9400 X=4631749.5400
Y=7497859.8500 X=4631749.0600
Y=7497861.4600 X=4631747.7900
Y=7497871.9800 X=4631766.7200
Y=7497874.7100 X=4631771.6300

TD GEO PREMER
2009 "Tek" vTC vtori kat lokal br.15
Delovoden br.190-06/3
КО: ЧЕГРАНЕ
Delovoden br.189-06/3
КО: ФОРИНО

АЖУРИРАНА ГЕОДЕТСКА ПОДЛОГА

КО ЧЕГРАНЕ и КО.ФОРИНО

Размер= 1:1000

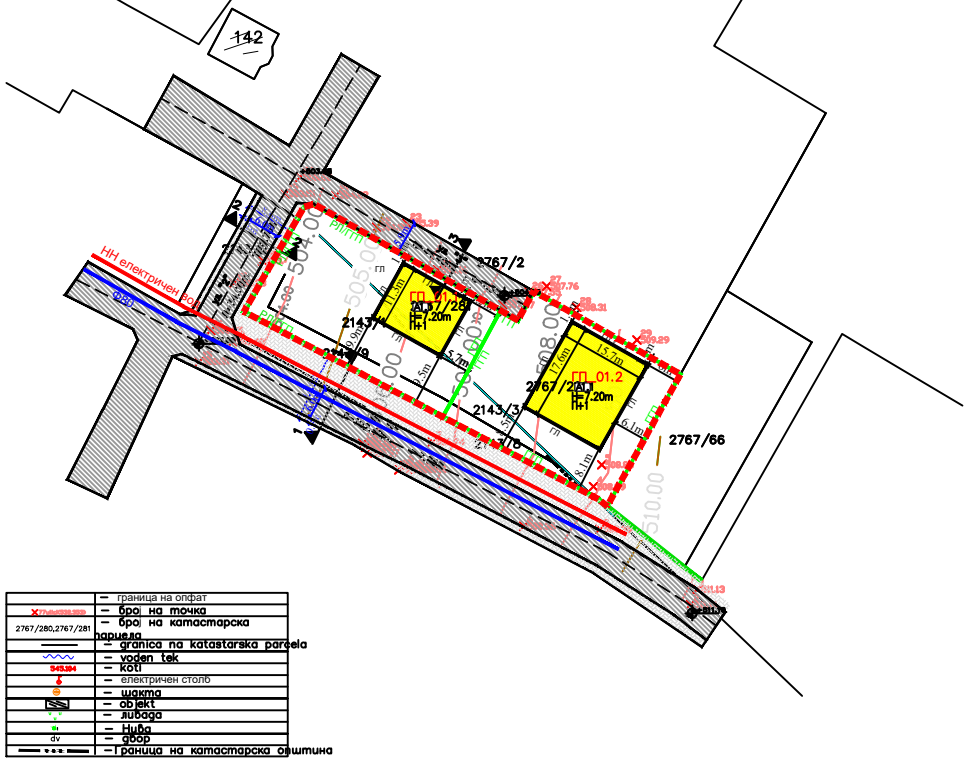

	– граница на опфат
	– број на точка
2767/280,2767/281	– број на катастарска парцела
	– granica na katastarska parcela
	– voden tek
345.384	– koti
	– електричен столб
	– шахта
	– objekt
	– ливада
	– Нива
dv	– двор
	– Граница на катастарска општина

Петрово 29.10.2024 год.

Изготвил:

М.Р.

Ацо Мичевски геод.инж

ПРИСТАПНА УЛИЦА

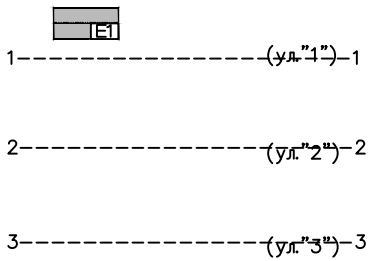
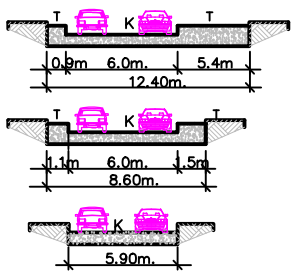
ПРИСТАПНА УЛИЦА