ПРО-ИНЖЕНЕРИНГ

ТЕТОВО

Урбанистички Проект за Инфраструктура

за изградба на линиски инфрастуктурен објект - со класа на намена Е1.1 -Сообраќајни инфраструктури - Локален пат од с.Беловиште до с.Форино - општина Гостивар

септември, 2024

Digitally signed by Mireme Ferati
DN: c=MK, serialNumber=185789, sn=Ferati, givenName=Mireme, cn=Mireme Ferati
Date: 2024.09.30 16:12:49 +02'00'

Digitally signed by Musa Muslija
DN: c=MK, serialNumber=207616, sn=Muslija, givenName=Musa, cn=Musa Muslija
Date: 2024.09.30 16:13:43 +02'00'

Digitally signed by Elena Arsov
DN: c=MK, serialNumber=207619, sn=Arsov, givenName=Elena, cn=Elena Arsov
Date: 2024.09.30 16:14:07 +02'00'

Digitally signed by Nermin Mustafi
DN: c=MK, ou=VAT - 4028001127116, 2.5.4.97=NTRMK-5496713, o=PRO-INZhENERING DOO Tetovo, serialNumber=236019, title=upravitel, sn=Mustafi, givenName=Nermin, cn=Nermin Mustafi
Date: 2024.09.30 16:14:43 +02'00'

ПРЕДМЕТ: Изработка за Урбанистички проект за инфраструктура, за изградба на линиски инфрастуктурен објект - со класа на намена Е1.1 -Сообраќајни инфраструктури - Локален пат од с.Беловиште до с.Форино - општина Гостивар

НАРАЧАТЕЛ: Општина Гостивар

ДОНЕСУВАЧ: Општина Гостивар

ИЗРАБОТУВАЧ: Про-Инженеринг ДОО Тетово

Директор: Нермин Мустафи

Digitally signed by Nermin Mustafi
DN: c=MK, ou=VAT - 4028001127116, 2.5.4.97=NTRMK-5496713, o=PRO-INZhENERING DOO Tetovo, serialNumber=236019, title=upravitel, sn=Mustafi, givenName=Nermin, cn=Nermin Mustafi
Date: 2024.09.30 16:48:37 +02'00'

ТЕХНИЧКИ БРОЈ: 04- 12/2024

Урбанистички проект за инфраструктура, за изградба на линиски инфрастуктурен објект - со класа на намена Е1.1 -Сообраќајни инфраструктури - Локален пат од с.Беловиште до с.Форино - општина Гостивар

ИЗРАБОТУВАЧ: *Про-Инженеринг ДОО Тетово*

Раководител на Проектот
Муса Муслија

Digitally signed by Musa Muslija
DN: c=MK, serialNumber=207616, sn=Muslija, givenName=Musa, cn=Musa Muslija
Date: 2024.09.30 16:50:39 +02'00'

планер
Елена Арсов, дипл.инж.арх.
број на овластување 0362

Digitally signed by Elena Arsov
DN: c=MK, serialNumber=207619, sn=Arsov, givenName=Elena, cn=Elena Arsov
Date: 2024.09.30 16:53:46 +02'00'

планер соработник
Елена Арсеска, дипл.инж.арх.

инфраструктура
Муса Муслија дипл.град.инж

ЦЕНТРАЛЕН РЕГИСТАР НА РЕПУБЛИКА СЕВЕРНА МАКЕДОНИЈА

Трговски регистар и регистар на други правни лица

www.crm.com.mk

Број: 0805-50/150220240003408

Датум и време: 22.7.2024 г. 10:36

ТЕКОВНА СОСТОЈБА

ПОДАТОЦИ ЗА СУБЈЕКТОТ	
ЕМБС:	5496713
Целосен назив:	Друштво за производство,трговија и градежништво ПРО-ИНЖЕНЕРИНГ ДОО експорт-импорт Тетово
Кратко име:	ПРОИНЖЕНЕРИНГ
Седиште:	ИЛИРИЈА бр.1 ЛОКАЛ 20-ЗЕЛЕН ПАЗА/НА КАТ ТЕТОВО, ТЕТОВО
Вид на субјект на упис:	ДОО
Датум на основање:	21.2.2001 г.
Деловен статус:	Активен
***Вид на сопственост:**	Приватна
ЕДБ:	4028001127116
Големина на субјектот:	мал
Организационен облик:	05.3 - друштво со ограничена одговорност
Надлежен регистар:	Трговски Регистар

ОСНОВНА ГЛАВНИНА	
Паричен влог MKD:	0,00
Непаричен влог MKD:	860.000,00
Уплатен дел MKD:	860.000,00
Вкупно основна главнина MKD:	860.000,00

СОПСТВЕНИЦИ	
ЕМБГ/ЕМБС:	2011971473044
Име и презиме/Назив:	МУСА МУСЛИЈА
Адреса:	101 ББ ГРАДЕЦ, ВРАПЧИШТЕ
Тип на сопственик:	Основач/сопственик
Паричен влог MKD:	0,00
Непаричен влог MKD:	430.000,00

Уплатен дел MKD:	430.000,00
Вкупен влог MKD:	430.000,00
Вид на одговорност:	Не одговара

ЕМБГ/ЕМБС:	2205972470005
Име и презиме/Назив:	ИБРАИМ ФЕРАТИ
Адреса:	101 ББ С.ЖЕРОВЈАНЕ, БОГОВИЊЕ
Тип на сопственик:	Основач/сопственик
Паричен влог MKD:	0,00
Непаричен влог MKD:	430.000,00
Уплатен дел MKD:	430.000,00
Вкупен влог MKD:	430.000,00
Вид на одговорност:	Не одговара

ДЕЈНОСТИ	
Приоритетна дејност/ Главна приходна шифра:	41.20 - Изградба на станбени и нестанбени згради
ОПШТА КЛАУЗУЛА ЗА БИЗНИС	
Евидентирани се дејности во надворешниот промет	
Други дејности:	Регистрирани дејности во надворешно-трговскиот промет

ОВЛАСТУВАЊА

Управител

ЕМБГ:	2306972470022
Име и презиме:	НЕРМИН МУСТАФИ
Адреса:	101 ББ БОГОВИЊЕ, БОГОВИЊЕ
Овластувања:	Уптравител,ССС
Тип на овластување:	Неограничени овластувања во внатрешниот и надворешниот промет
Овластено лице:	Управител

ДОПОЛНИТЕЛНИ ИНФОРМАЦИИ	
КОНТАКТ	
E-mail:	rametulla.proing@yahoo.com

Број: 0805-50/150220240003408

Страна 2 од 3

Напомена:
Во тековната состојба прикажани се само оние податоци за кои има запишана вредност.

*Видот на сопственоста се определува врз основа на својството на основачот/содружникот /сопственикот и служи исклучиво за статистички цели на Државниот завод за статистика на Република Северна Македонија

Правна поука: Против овој реален акт може да се изјави приговор до Централниот регистар на Република Северна Македонија во рок од 8 дена од денот на приемот.

Изготвил:

Овластено лице:

Број: 0805-50/150220240003408

Страна 3 од 3

ЦЕНТРАЛЕН РЕГИСТАР НА РЕПУБЛИКА СЕВЕРНА МАКЕДОНИЈА

Трговски регистар и регистар на други правни лица

www.crm.com.mk

Број: 0809-50/150220240002038

Датум и време: 22.4.2024 г. 09:57

П О Т В Р Д А

за регистрирана дејност

ТЕКОВНИ ПОДАТОЦИ ЗА СУБЈЕКТОТ	
ЕМБС:	5496713
Назив:	Друштво за производство,трговија и градежништво ПРО-ИНЖЕНЕРИНГ ДОО експорт-импорт Тетово
Седиште:	ИЛИРИЈА бр.1 ЛОКАЛ 20-ЗЕЛЕН ПАЗА/НА КАТ ТЕТОВО, ТЕТОВО

ПОДАТОЦИ ЗА РЕГИСТРИРАНА ДЕЈНОСТ	
Предмет на работење:	Регистрирана е општа клаузула за бизнис
Приоритетна дејност/ главна приходна шифра:	41.20 - Изградба на станбени и нестанбени згради
Други дејности во внатрешниот промет:	Нема
Евидентирани дејности во надворешниот промет:	Има
Одобренија, дозволи, лиценци, согласности:	Нема

Правна поука: Против овој реален акт може да се изјави приговор до Централниот регистар на Република Северна Македонија во рок од 8 дена од денот на приемот.

Изготвил: **Овластено лице:**

Број: 0809-50/150220240002038

Страна 1 од 1

РЕПУБЛИКА СЕВЕРНА МАКЕДОНИЈА
МИНИСТЕРСТВО ЗА ТРАНСПОРТ И ВРСКИ
СКОПЈЕ

Врз основа на член 68 став (2) од Законот за урбанистичко планирање, Министерството за транспорт и врски издава

Л И Ц Е Н Ц А

ЗА ИЗРАБОТУВАЊЕ НА УРБАНИСТИЧКИ ПЛАНОВИ
на
Друштво за производство, трговија и градежништво
ПРО-ИНЖЕНЕРИНГ ДОО експорт-импорт Тетово
ИЛИРИЈА бр. 1 ЛОКАЛ 20-ЗЕЛЕН ПАЗА/НА КАТ ТЕТОВО, ТЕТОВО
ЕМБС: 5496713

(назив, седиште, адреса и ЕМБС на правното лице)

СО ДОБИВАЊЕ НА ОВАА ЛИЦЕНЦА ПРАВНОТО ЛИЦЕ СЕ СТЕКНУВА СО ПРАВО ЗА ИЗРАБОТУВАЊЕ НА УРБАНИСТИЧКИ ПЛАНОВИ И УРБАНИСТИЧКИ ПРОЕКТИ

Лиценцата се издава на НЕОПРЕДЕЛЕНО ВРЕМЕ и важи се додека правното лице ги исполнува условите за издавање на лиценцата пропишани со овој закон.

Број: 0056
18.05.2021 година
(ден, месец и година на издавање)

МИНИСТЕР ЗА ТРАНСПОРТ И ВРСКИ

Благој Бочварски

Врз основа на статутот на Друштво за производство, трговија и градежништво "Про-инженеринг" ДОО експорт-импорт Тетово, како и врз основа на законот за урбанистичко планирање (сл. весник на РМ бр. 32/20) , го донесувам следното:

Në bazë të statutit të Shoqatës për prodhim, tregët dhe ndërtim "Pro-inzhenering" – Sh. P. K.eksport-import, Tetovë, si dhe në bazë të ligjit për Planifikim hapësinor dhe urbanistik, e sjellë këtë:

Р Е Ш Е Н И Е:

VENDIM :

За одредување на одговорен планер
Për përcaktimin e planifiksueit përgjegjës

За одговорен планер за изработка на Урбанистички Проект за Инфраструктура за изградба на линиски инфрастуктурен објект - со класа на намена Е1.1 -Сообраќајни инфраструктури - Локален пат од с.Беловиште до с.Форино - општина Гостивар ,со тех.бр. **04-12/2024**, се одредуваат :

1. Планер : Дипл.инж.арх. Елена Арсов овл.бр. 0.0362 Соработник:

Дипл.инж.арх. Елена Арсеска овл.бр. 0.0529

Дипл.инж.арх.Миреме Ферати

Именуваните имаат работно искуство во својата струка и ги исполнуваат пропишаните законски услови, во поглед на стручна спрема и пракса, да самостојно изработуват планска документација.

Të emëruarit kanë përvojë pune në profesion dhe i plotësojn kushtet e parapara ligjore në pikëpamje të pregaditjes profesionale dhe praktike që mëvetsisht të përpunojnë dokumentacion planor.

Управител/ *Drejtor*

Нермин Мустафи

Digitally signed by Nermin Mustafi
DN: c=MK, ou=VAT - 4028001127116, 2.5.4.97=NTRMK-5496713, o=PRO-INZhENERING DOO Tetovo, serialNumber=236019, title=upravitel, sn=Mustafi, givenName=Nermin, cn=Nermin Mustafi
Date: 2024.09.30 16:46:17 +02'00'

Република Северна Македонија
КОМОРА НА ОВЛАСТЕНИ АРХИТЕКТИ
И ОВЛАСТЕНИ ИНЖЕНЕРИ

Врз основа на член 67, став (10) од Законот за урбанистичко планирање,
(„Службен весник на Република Северна Македонија" бр. 32 од 10 февруари 2020 г.)
Комората на овластени архитекти и овластени инженери издава

ОВЛАСТУВАЊЕ

ЗА ИЗРАБОТУВАЊЕ НА УРБАНИСТИЧКИ ПЛАНОВИ

на

ЕЛЕНА АРСОВ

дипломиран инженер архитект (NQF VII/1)

Digitally signed by Elena Arsov
DN: c=MK, serialNumber=207619, sn=Arsov, givenName=Elena, cn=Elena Arsov
Date: 2024.09.30 16:16:36 +02'00'

Овластувањето се издава на НЕОПРЕДЕЛЕНО ВРЕМЕ и важи се додека лицето носител на овластувањето ги исполнува условите пропишани во овој закон и во статутот на комората

Број: **0.0362**

Издадено на: 20.09.2021 год.

Претседател на
Комората на овластени архитекти
и овластени инженери

М-р Кристинка Радевски
дипл. инж. арх.

Република Северна Македонија
КОМОРА НА ОВЛАСТЕНИ АРХИТЕКТИ
И ОВЛАСТЕНИ ИНЖЕНЕРИ

Врз основа на член 67, став (10) од Законот за урбанистичко планирање,
(„Службен весник на Република Северна Македонија" бр. 32 од 10 февруари 2020 г.)
Комората на овластени архитекти и овластени инженери издава

ОВЛАСТУВАЊЕ

ЗА ИЗРАБОТУВАЊЕ НА УРБАНИСТИЧКИ ПЛАНОВИ

на

ЕЛЕНА АРСЕСКА

дипломиран инженер архитект (NQF VII-1)

Овластувањето се издава на НЕОПРЕДЕЛЕНО ВРЕМЕ и важи се додека лицето носител на овластувањето ги исполнува условите пропишани во овој закон и во статутот на комората

Број: **0.0529**

Издадено на: 22.10.2020 год.

Претседател на
Комората на овластени архитекти
и овластени инженери

Проф. д-р Миле Димитровски
дипл.маш.инж.

Universiteti i Tetovës - Republika e Maqedonisë
Универзитет во Тетово - Република Македонија
Nr.-Бр. 17-1129/2
29.03.2019 vit/год.
Tetovë - Тетово

РЕПУБЛИКА МАКЕДОНИЈА

УНИВЕРЗИТЕТ ВО ТЕТОВО

Digitally signed by Mireme Ferati
DN: c=MK, serialNumber=185789, sn=Ferati, givenName=Mireme, cn=Mireme Ferati
Date: 2024.09.30 16:17:14 +02'00'

Врз основа на членот 155,став 6, од Законот за високо образование (Службен весник на РМ бр. 82/18), и членот 246 од Статутот на Универзитетот во Тетово , Факултетот за **Применети науки** издава:

УВЕРЕНИЕ

за дипломирање

Се потврдува дека **Мireme И. Ферати** роден/-а на **02.05.1995** година,во **Тетово** Република **Македонија** ,редовен/вонреден студент на студиската програма **Архитектура** на Факултетот за **Применети науки** при Универзитетот во Тетово, досие бр. **033/14** ,ги заврши студиите во траење од **8** семестри,со што дипломирал на **06.03.2019** год.

Студентот ги заврши сите обврски кои произлегуваат од студиската програма **Архитектура** на **првиот** циклус универзитетски студии на Факултетот за **Применети науки** ,при што постигна просечна оценка од **9.27** со **240** ЕКТС-кредити, и се стекна со стручен назив **Baccalaureus по архитектура**

Уверението се издава врз основа на Барањето бр. **1129** од студентот, а е сочинето според податоците во пријавите за испитите по секоја предметна програма потпишани од наставникот, и претставува доказ дека студентот е дипломиран.

Тетово, 28.03.2019

В.Д. Д Е К А Н

Доц. д-р Фета Сопаи

С О Д Р Ж И Н А:

А.ДОКУМЕНТАЦИОНА ОСНОВА

ТЕКСТУАЛЕН ДЕЛ

ВОВЕД

1. ПРОЕКТНА ПРОГРАМА

2. ИНВЕНТАРИЗАЦИЈА НА СНИМЕН ИЗГРАДЕН ГРАДЕЖЕН ФОНД, ВКУПНА ФИЗИЧКА СУПРАСТРУКТУРА И КОМУНАЛНА ИНФРАСТРУКТУРА ВО РАМКИ НА ПРОЕКТНИОТ ОПФАТ

3. ОПИС И ОБРАЗЛОЖЕНИЕ НА ПРОЕКТНИОТ КОНЦЕПТ НА УРБАНИСТИЧКОТО РЕШЕНИЕ.

3.1. Сообраќај

3.2. Основни водови на инфраструктурата

3.2.1. Водоснабдување

3.2.2. Фекална канализациона мрежа

3.2.3. Атмосферска канализациона мрежа

3.2.4. Електроенергетска инфраструктура

3.2.5. Телекомуникациска инфраструктура

4.Нумерички показатели

1)Нумерички дел

ИЗВОД ОД ПРОСТОРЕН ПЛАН НА Р.МАКЕДОНИЈА

1) ГРАФИЧКИ ДЕЛ

1.АЖУРИРАНА ГЕОДЕТСКА ПОДЛОГА СО ГРАНИЦА НА ПРОЕКТЕН ОПФАТ..... .....М=1:2500

2.ИНВЕНТАРИЗАЦИЈА НА ГРАДЕЖЕН ФОНД ВО ГРАНИЦА НА ПРОЕКТЕН ОПФАТ ....М=1:2500

Б.УРБАНИСТИЧКО-ПРОЕКТНА ДОКУМЕНТАЦИЈА

I.ТЕКСТУАЛЕН ДЕЛ

1. ВИД НА ПРОЕКТОТ, НАЗИВ НА ПОДРАЧЈЕТО НА ПРОЕКТНИОТ ОПФАТ, ПОВРШИНА НА ПРОЕКТЕН ОПФАТ

2.ОПИС И ОБРАЗЛОЖЕНИЕ НА ПРОЕКТНИТЕ РЕШЕНИЈА ЗА СООБРАЌАЈНАТА И КОМУНАЛНАТА ИНФРАСТРУКТУРА

3. ДЕТАЛНИ УСЛОВИ ЗА ПРОЕКТИРАЊЕ И ГРАДЕЊЕ

3.1. Наменска употреба на земјиштето во границите на проектниот опфат

3.2. Други детални услови

4.ОПШТИ УСЛОВИ ЗА ГРАДЕЊЕ И МЕРКИ ЗА ЗАШТИТА

4.1. Мерки за заштита на културно наследство, конзерваторски основи

4.2. Заштита на животната средина

4.2.1. Мерки за заштита на водата

4.2.2. Мерки за заштита на почвата

4.2.3. Мерки за управување со отпад

4.2.4. Мерки за заштита од бучава

4.3. Мерки за заштита и спасување

4.3.1. Засолнување

4.3.2. Мерки за заштита и спасување од поплави

4.3.3. Мерки за заштита од пожар

4.3.4. Мерки за заштита од неексплодирани убојни и други експлозивни средства

4.3.5. Мерки за заштита од урнатини

4.3.6. Мерки за сообраќајни несреќи

4.3.7. Евакуација

4.3.8. Згрижување на загрозеното и настраданото население

4.3.9. Радиолошка, хемиска и биолошка заштита

4.3.10. Прва медицинска помош

4.3.11. Заштита и спасување на животни и производи од животинско потекло

4.3.12. Заштита и спасување на растенија и производи од растително потекло

4.3.13. Асанација на теренот

4.4. Мерки за спречување на бариери на лицата со инвалидност

2) ГРАФИЧКИ ДЕЛ

-ПЛАН НА НАМЕНИ НА ГРАДЕЖНАТА ПАРЦЕЛА СО ТАБЕЛИ ЗА НУМЕРИЧКИ ПОКАЗАТЕЛИ НА УРБАНИСТИЧКИТЕ ПАРАМЕТРИ ЗА ПРОЕКТНИОТ ОПФАТ И ГРАДБИТЕ ВО ПРОЕКТНИОТ ОПФАТ .....M=1:2500

-УРБАНИСТИЧКО РЕШЕНИЕ НА ГРАДЕЖНАТА ПАРЦЕЛА СО ТАБЕЛИ ЗА НУМЕРИЧКИ ПОКАЗАТЕЛИ НА УРБАНИСТИЧКИТЕ ПАРАМЕТРИ ЗА ПРОЕКТНИОТ ОПФАТ И ГРАДБИТЕ ВО ПРОЕКТНИОТ ОПФАТ .....M=1:2500

-ПРОЕКТЕН ДЕЛ-ИДЕЈНО РЕШЕНИЕ ЗА ГРАДБИТЕ

Детали за постапка за податоци, информации и мислења

Број на постапката:
60204

Статус:
Кај општини/институции

Наслов

ПИМ за Урбанистички Проект за Инфраструктура за изградба на линиски инфрастуктурен објект со класа на намена Е1.1 -Сообраќајни инфраструктури - Локален пат од с.Беловиште до с.Форино - општина Гостивар

Датум на креирање

06.03.2024

Иницијатор

Друштво за производство, трговија и градежништво ПРО-ИНЖЕНЕРИНГ ДООЕЛ с.Жеровјане-Боговиње

Надлежен орган

/

ДОКУМЕНТИ ДИСКУСИЈА

Пребарај

Документи за барањето

Име на документот	Тип на документ	Креирано од	Креирано на	Опис	Дигитален Потпис
АД МЕПСО	Податоци и информации	angela.georgievska@mepso.com.mk	28.03.2024 13:11:53	податоци.АД МЕПСО	Не
60204-17-1225-2	Податоци и информации	integrirana.zastita@uzkn.gov.mk	21.03.2024 11:08:16	UZKN	Да
250. AEK 1404-990-2	Податоци и информации	sofka.jovevska@aec.mk	20.03.2024 10:49:13		Да
250. AEK GP Azurirana geodetska podloga-s	Податоци и информации	sofka.jovevska@aec.mk	20.03.2024 10:49:22		Да
ад мепсо	Податоци и информации	angela.georgievska@mepso.com.mk	18.03.2024 19:45:53	податоци.ад мепсо	Не
Odgovor - Telekom	Мислење	Nikolce.Tasevski@telekom.mk	16.03.2024 02:07:32	Мислење Македонски Телеком АД Скопје	Да

Акции

Нема дозволени акции

Процесни дијаграми

Графички тек на процесот

- ПИМ.pdf

Надлежен орган

/

ДОКУМЕНТИ ДИСКУСИЈА

Пребарај

Документи за барањето

Име на документот	Тип на документ	Креирано од	Креирано на	Опис	Дигитален Потпис
АД МЕПСО	Податоци и информации	angela.georgievska@mepso.com.mk	28.03.2024 13:11:53	податоци.АД МЕПСО	Не
60204-17-1225-2	Податоци и информации	integrirana.zastita@uzkn.gov.mk	21.03.2024 11:08:16	UZKN	Да
250. AEK 1404-990-2	Податоци и информации	sofka.jovevska@aec.mk	20.03.2024 10:49:13		Да
250. AEK GP Azurirana geodetska podloga-s	Податоци и информации	sofka.jovevska@aec.mk	20.03.2024 10:49:22		Да
ад мепсо	Податоци и информации	angela.georgievska@mepso.com.mk	18.03.2024 19:45:53	податоци.ад мепсо	Не
Odgovor - Telekom	Мислење	Nikolce.Tasevski@telekom.mk	16.03.2024 02:07:32	Мислење Македонски Телеком АД Скопје	Да
Scan Mar 15 - 2024 (3)	Податоци и информации	dragicag@roads.org.mk	15.03.2024 13:46:31	Одговор од ЈП ДП	Да
20240306_60204_PI_Lokalen_pat_s_Belovishte_EVN_instalacii	Податоци и информации	mile.sareski@evn.mk	13.03.2024 06:35:20	подлога	Да
20240306_60204_PI_Lokalen_pat_s_Belovishte_odgovor	Податоци и информации	mile.sareski@evn.mk	13.03.2024 06:35:17	потвтрда	Да
Nadolzen Lot5_76dokraj (1)	Податоци и информации	anitatevdovska@gmail.com	07.03.2024 14:04:23	НОМАГАС АД Скопје	Да

← Претходни 1 2 Следни →

Прикажани 1 - 10 од 18 ставки

Акции

Нема дозволени акции

Процесни дијаграми

Графички тек на процесот

- ПИМ.pdf

ИНФОРМАЦИИ | ИСТОРИЈА НА ДВИЖЕЊЕ | ИСТОРИЈА НА ПРОМЕНИ | РЕЛЕВАНТНИ ПОСТАПКИ | МИСЛЕЊА ОД ОПШТИНИ / ИНСТИТУЦИИ

Институции

Додади институција | Пребарај

Надворешна институција	Датум на испраќање	Датум на одговор	Мислење	Испратено
ЈП Комуналец, Гостивар	06.03.2024	/		☑
НОМАГАС АД Скопје	06.03.2024	07.03.2024		☑
Управа за заштита на културно наследство	06.03.2024	21.03.2024		☑
МИНИСТЕРСТВО ЗА КУЛТУРА	06.03.2024	/		☑
МИНИСТЕРСТВО ЗА ЖИВОТНА СРЕДИНА	06.03.2024	/		☑
Македонски енергетски ресурси	06.03.2024	/		☑
Македонски Телеком АД-Скопје	06.03.2024	16.03.2024		☑
ДЗС Гостивар	06.03.2024	/		☑
МЕПСО АД Скопје	06.03.2024	/		☑
Јавно претпријатие за државни патишта	06.03.2024	15.03.2024		☑

← Претходни 1 2 Следни →

Прикажани 1 - 10 од 13 ставки

Општини

Додади општина | Пребарај

Општина	Датум на испраќање	Датум на одговор	Мислење	Испратено
ГОСТИВАР	06.03.2024	/		☑

Македонски Телеком АД, Кеј 13-ти Ноември бр. 6, 1000 Скопје

Бр. 60204

Датум: 12.03.2024

До
Друштво за производство, трговија и градежништво
ПРО-ИНЖЕНЕРИНГ ДООЕЛ
ул. Илирија бр.1, Зелен пазар на кат лок. бр.20, 1200 Тетово

Предмет: Доставување на мислење

Согласно Вашето Барање за мислење добиено преку системот е-урбанизам за Урбанистички Проект за Инфраструктура за изградба на линиски инфрастуктурен објект со класа на намена Е1.1 - Сообраќајни инфраструктури - Локален пат од с. Беловиште до с. Форино - општина Гостивар, Ви доставуваме ПОЗИТИВНО МИСЛЕЊЕ.

Кон ова ги додаваме и следните

Услови за согласност: Да се превземат сите неопходни мерки за заштита на постојната тк инфраструктура согласно техничките прописи или наша усогласеност. Доколку се јави потреба од заштита/дислокација на тк инфраструктурата, Ве молиме да поднесете барање до Секторот за продажба. Секоја евентуална штета која ќе биде направена во текот на работите врз тк инфраструктурата должни сте веднаш да ја пријавите на наша адреса.

Лице за контакт: Николче Тасевски, тел. 070/200-176.

Со почит,
Македонски Телеком АД Скопје
DEVOPS активности на оптика
и мрежи од следна генерација
По овластување на
Дејан Влаховиќ

Наш број: 1404-990/2
Скопје: 20.03.2024 г.

ДО:
ПРО-ИНЖЕНЕРИНГ ДОО експорт – инпорт Тетово
ул.,, Илирија" бр.1 Зелен пазар лок.бр.20
1200 Тетово

Предмет: Одговор за барање за податоци за ТК инсталации
Врска: Ваш број 09-42/2023 преку е-урбанизам

Почитувани,

Во врска Вашето барање за доставување на податоци за изградени електронски комуникациски мрежи потребни за изработка на Урбанистички Проект за Инфраструктура за изградба на линиски инфрастуктурен објект со класа на намена Е1.1 -Сообраќајни инфраструктури - Локален пат од с.Беловиште до с.Форино - општина Гостивар, према доставената ситуација, во прилог ви доставуваме податоци со кои во моментов располага Агенцијата за електронски комуникации.

Прилог:
Податоци на изградени јавни
електронски комуникациски мрежи -во електронска форма

Со почит,
Сектор за телекомуникации

С Јовевска

Изработил: С. Јовевска
Раководител на сектор
Д-р Борис Арсов

Советник на Директорот
Игор Бојаџиев

ДИРЕКТОР:
Jeton Akiu

АЕК-401.03

ул.Кеј Димитар Влахов 21
1000 Скопје
тел.: 02 32 89 200
факс: 02 32 24 611
е-пошта: contact@aec.mk

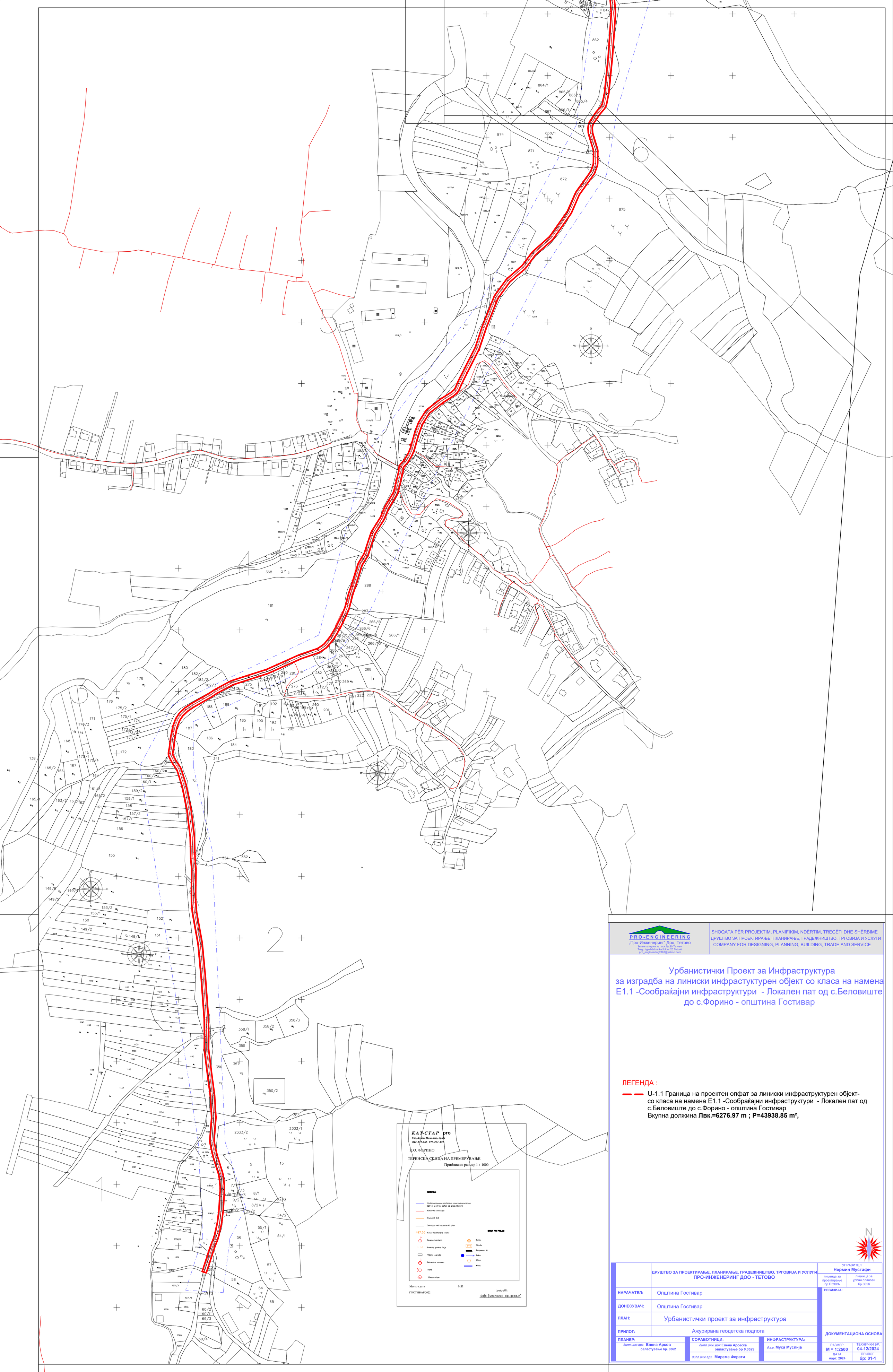
КАТ-СТАР pro
К.О. ФОРИНО
ТЕРЕНСКА СКИЦА НА ПРЕМЕРУВАЊЕ
Приближен размер 1 : 1000
LEGENDA:
Опфат дефиниран врз база на геодетска регулатива (20 m појас од опфат од предвиденот)
Постојна состојба
Состојба од катастарски план
497.55 Кота-надморска висина
Дрвена бандера
Помала водна линија
Ограда
Бетонска бандера
Трафо
Канделабер
Ограда
Сливник
Потпорен ѕид
Река
Улица
Мост
Место и дата
ГОСТИВАР 2022
М.П
Изработил:
Сејо Џуминовски дипл.геод.ин.
PRO-ENGINEERING
„Про-Инженеринг" Доо, Тетово
SHOQATA PËR PROJEKTIM, PLANIFIKIM, NDËRTIM, TREGËTI DHE SHËRBIME
ДРУШТВО ЗА ПРОЕКТИРАЊЕ, ПЛАНИРАЊЕ, ГРАДЕЖНИШТВО, ТРГОВИЈА И УСЛУГИ
COMPANY FOR DESIGNING, PLANNING, BUILDING, TRADE AND SERVICE
Урбанистички Проект за Инфраструктура
за изградба на линиски инфрастуктурен објект со класа на намена
Е1.1 -Сообраќајни инфраструктури - Локален пат од с.Беловиште
до с.Форино - општина Гостивар
ЛЕГЕНДА :
U-1.1 Граница на проектен опфат за линиски инфраструктурен објект-
со класа на намена Е1.1 -Сообраќајни инфраструктури - Локален пат од
с.Беловиште до с.Форино - општина Гостивар
Вкупна должина Лвк.=6276.97 m ; P=43938.85 m²,
ДРУШТВО ЗА ПРОЕКТИРАЊЕ, ПЛАНИРАЊЕ, ГРАДЕЖНИШТВО, ТРГОВИЈА И УСЛУГИ
ПРО-ИНЖЕНЕРИНГ ДОО - ТЕТОВО
УПРАВИТЕЛ:
Нермин Мустафи
лиценца за проектирање бр.П339/А
лиценца за урбан.планови бр.0056
НАРАЧАТЕЛ: Општина Гостивар
ДОНЕСУВАЧ: Општина Гостивар
ПЛАН: Урбанистички проект за инфраструктура
ПРИЛОГ: Ажурирана геодетска подлога
РЕВИЗИЈА:
ДОКУМЕНТАЦИОНА ОСНОВА
ПЛАНЕР:
дипл.инж.арх. Елена Арсов
овластување бр. 0362
СОРАБОТНИЦИ:
дипл.инж.арх. Елена Арсеска
овластување бр 0.0529
дипл.инж.арх. Мирема Ферати
ИНФРАСТРУКТУРА:
д.и. Муса Муслија
РАЗМЕР
М = 1:2500
ТЕХНИЧКИ БР.
04-12/2024
ДАТА
март, 2024
ПРИЛОГ
бр: 01-1

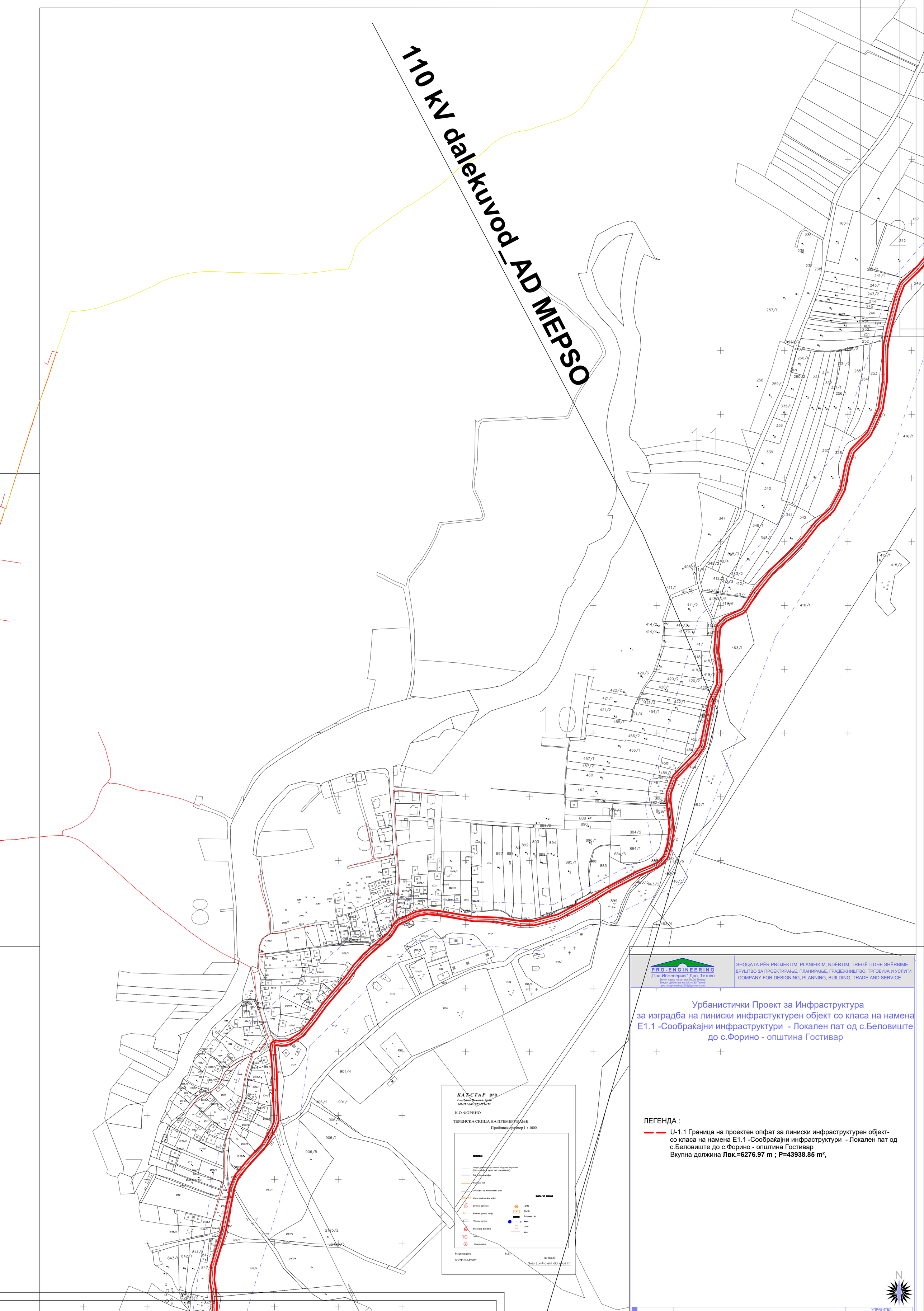

PRO-ENGINEERING
„Про-Инженеринг" Доо, Тетово
Зелен пазар на кат лок бр.20 Тетово
Tregu i gjelbërt ne kat lok nr.20 Tetovë
pro_engineering2005@yahoo.com

SHOQATA PËR PROJEKTIM, PLANIFIKIM, NDËRTIM, TREGËTI DHE SHËRBIME
ДРУШТВО ЗА ПРОЕКТИРАЊЕ, ПЛАНИРАЊЕ, ГРАДЕЖНИШТВО, ТРГОВИЈА И УСЛУГИ
COMPANY FOR DESIGNING, PLANNING, BUILDING, TRADE AND SERVICE

Урбанистички Проект за Инфраструктура за изградба на линиски инфрастуктурен објект со класа на намена Е1.1 -Сообраќајни инфраструктури - Локален пат од с.Беловиште до с.Форино - општина Гостивар

ЛЕГЕНДА :

U-1.1 Граница на проектен опфат за линиски инфраструктурен објект- со класа на намена Е1.1 -Сообраќајни инфраструктури - Локален пат од с.Беловиште до с.Форино - општина Гостивар
Вкупна должина **Лвк.=6276.97 m ; P=43938.85 m²,**

N

	ДРУШТВО ЗА ПРОЕКТИРАЊЕ, ПЛАНИРАЊЕ, ГРАДЕЖНИШТВО, ТРГОВИЈА И УСЛУГИ ПРО-ИНЖЕНЕРИНГ ДОО - ТЕТОВО	УПРАВИТЕЛ: Нермин Мустафи; лиценца за проектирање бр.П339/А; лиценца за урбан.планови бр.0056
НАРАЧАТЕЛ:	Општина Гостивар	РЕВИЗИЈА:
ДОНЕСУВАЧ:	Општина Гостивар	
ПЛАН:	Урбанистички проект за инфраструктура	
ПРИЛОГ:	Ажурирана геодетска подлога	ДОКУМЕНТАЦИОНА ОСНОВА
ПЛАНЕР: дипл.инж.арх. Елена Арсов овластување бр. 0362	СОРАБОТНИЦИ: дипл.инж.арх.Елена Арсеска овластување бр 0.0529; дипл.инж.арх. Миреме Ферати	ИНФРАСТРУКТУРА: д.г.и. Муса Муслија
		РАЗМЕР: М = 1:2500; ТЕХНИЧКИ БР: 04-12/2024
		ДАТА: март, 2024; ПРИЛОГ: бр: 01-2

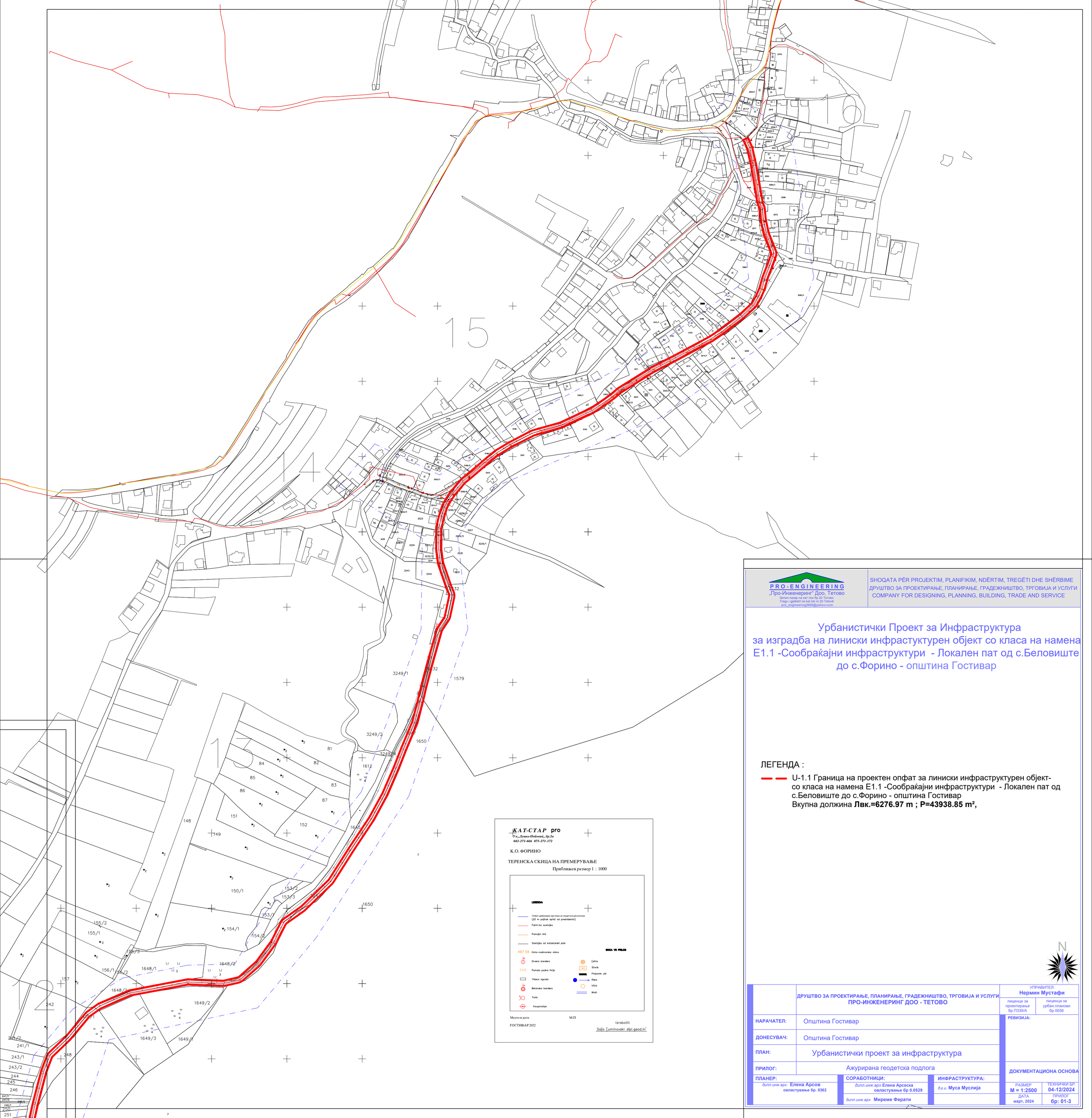

PRO-ENGINEERING
„Про-Инженеринг" Доо, Тетово
Зелен пазар на кат лок бр.20 Тетово
Тледи і djebërt ne kat lok nr.20 Tetovë
pro_engineering2005@yahoo.com

SHOQATA PËR PROJEKTIM, PLANIFIKIM, NDËRTIM, TREGËTI DHE SHËRBIME
ДРУШТВО ЗА ПРОЕКТИРАЊЕ, ПЛАНИРАЊЕ, ГРАДЕЖНИШТВО, ТРГОВИЈА И УСЛУГИ
COMPANY FOR DESIGNING, PLANNING, BUILDING, TRADE AND SERVICE

Урбанистички Проект за Инфраструктура за изградба на линиски инфрастуктурен објект со класа на намена Е1.1 -Сообраќајни инфраструктури - Локален пат од с.Беловиште до с.Форино - општина Гостивар

ЛЕГЕНДА :

U-1.1 Граница на проектен опфат за линиски инфраструктурен објект- со класа на намена Е1.1 -Сообраќајни инфраструктури - Локален пат од с.Беловиште до с.Форино - општина Гостивар
Вкупна должина **Лвк.=6276.97 m ; P=43938.85 m²,**

N

	ДРУШТВО ЗА ПРОЕКТИРАЊЕ, ПЛАНИРАЊЕ, ГРАДЕЖНИШТВО, ТРГОВИЈА И УСЛУГИ ПРО-ИНЖЕНЕРИНГ ДОО - ТЕТОВО	УПРАВИТЕЛ: Нермин Мустафи; лиценца за проектирање бр.П339/А; лиценца за урбан.планови бр.0056
НАРАЧАТЕЛ:	Општина Гостивар	РЕВИЗИЈА:
ДОНЕСУВАЧ:	Општина Гостивар	
ПЛАН:	Урбанистички проект за инфраструктура	
ПРИЛОГ:	Ажурирана геодетска подлога	ДОКУМЕНТАЦИОНА ОСНОВА
ПЛАНЕР: дипл.инж.арх. Елена Арсов, овластување бр. 0362	СОРАБОТНИЦИ: дипл.инж.арх. Елена Арсеска, овластување бр 0.0529; дипл.инж.арх. Миреме Ферати	ИНФРАСТРУКТУРА: д.г.и. Муса Муслија
		РАЗМЕР M = 1:2500; ТЕХНИЧКИ БР. 04-12/2024
		ДАТА март, 2024; ПРИЛОГ бр: 01-3

Акционерско друштво за вршење на енергетска дејност пренос на природен гас НОМАГАС Скопје во државна сопственост

Акционерско друштво за вршење на енергетска дејност пренос на природен гас НОМАГАС Скопје во државна сопственост, Shoqëria Aksionare për ushtrimin e veprimtarisë energjetike përçimi i gazit natyror NOMAGAS Shkup në pronësi shtetërore

ул. Булевар Свети Климент Охридски бр.54, Скопје,
поштенски фах: 583
тел. 02 6090-137, 02 3118 555
e-mail: contact@nomagas.com.mk
www.nomagas.com.mk
ЕМБС: 7649401

Бр.-Nr. 08-1768/2
07.03 20 24 год.viti.
Скопје-Shkup

До: **Друштво за производство, трговија и градежништво ПРО-ИНЖЕНЕРИНГ ДООЕЛ с.Жеровјане-Боговиње**

Предмет: **Одговор на барање**

Врска**: Барање податоци и информации,** ваш бр. 09-42/2024 од 05.03.2024 година

Согласно вашето Барање податоци и информации, ваш бр. 09-42/2024 од 05.03.2024 година, за изготвување ПИМ за Урбанистички Проект за Инфраструктура за изградба на линиски инфрастуктурен објект со класа на намена Е1.1 -Сообраќајни инфраструктури - Локален пат од с.Беловиште до с.Форино - општина Гостивар.

НОМАГАС АД Скопје ве известува дека на наведениот плански опфат **има** изградено гасоводна мрежа.

Во прилог ви испраќаме:

- Ваша ажурирана подлога (dwg. Формат) на која е вцртан Магистралниот гасовод и планираниот гасовод.
- Надолжни пресеци на гасоводната цевка
- Правилник за техничките услови и нормативи за безбеден транспорт на течни и гасовити јагленоводороди со магистрални нафтоводи и гасоводи и со нафтоводи и гасоводи за меѓународен транспорт.

Со почит,

Изготвил:
Анита Тевдовска дипл.инж.арх.
Постапка:
60204

НОМАГАС АД Скопје
По овластување на директорот,
Раководител на Сектор
за изградба на гасоводен систем
Оливера Костанчева

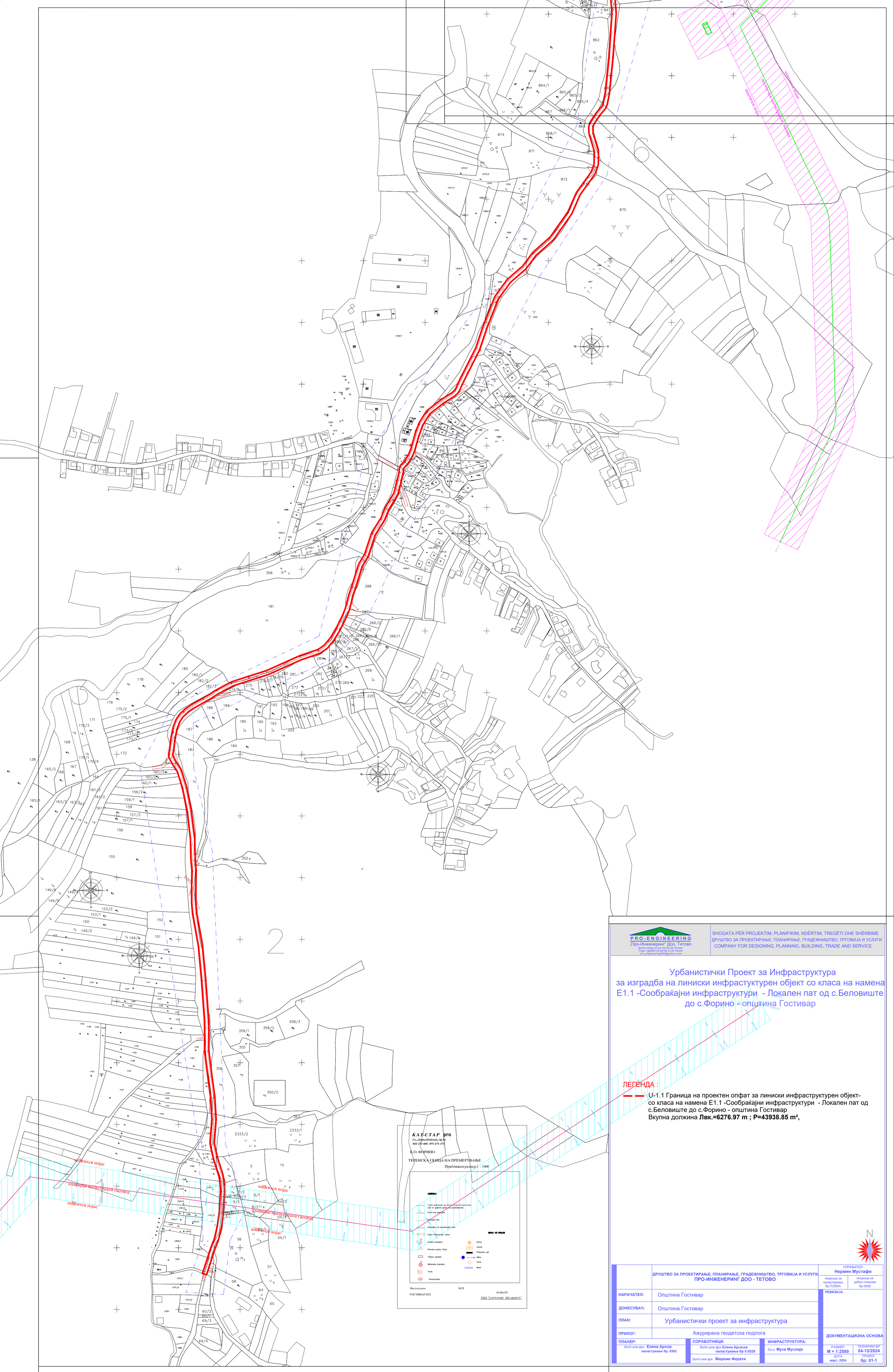

PRO-ENGINEERING
„Про-Инженеринг“ Доо, Тетово
Зелен пазар на кат лок бр.20 Тетово
Трегу і дјебет пе кат лок nr.20 Тетовë
pro_engineering2005@yahoo.com

SHOQATA PËR PROJEKTIM, PLANIFIKIM, NDËRTIM, TREGËTI DHE SHËRBIME
ДРУШТВО ЗА ПРОЕКТИРАЊЕ, ПЛАНИРАЊЕ, ГРАДЕЖНИШТВО, ТРГОВИЈА И УСЛУГИ
COMPANY FOR DESIGNING, PLANNING, BUILDING, TRADE AND SERVICE

Урбанистички Проект за Инфраструктура за изградба на линиски инфрастуктурен објект со класа на намена Е1.1 -Сообраќајни инфраструктури - Локален пат од с.Беловиште до с.Форино - општина Гостивар

ЛЕГЕНДА :

U-1.1 Граница на проектен опфат за линиски инфраструктурен објект- со класа на намена Е1.1 -Сообраќајни инфраструктури - Локален пат од с.Беловиште до с.Форино - општина Гостивар
Вкупна должина **Лвк.=6276.97 m ; P=43938.85 m²,**

	ДРУШТВО ЗА ПРОЕКТИРАЊЕ, ПЛАНИРАЊЕ, ГРАДЕЖНИШТВО, ТРГОВИЈА И УСЛУГИ ПРО-ИНЖЕНЕРИНГ ДОО - ТЕТОВО	УПРАВИТЕЛ: **Нермин Мустафи**; лиценца за проектирање бр.П339/А; лиценца за урбан.планови бр.0056
НАРАЧАТЕЛ:	Општина Гостивар	**РЕВИЗИЈА:**
ДОНЕСУВАЧ:	Општина Гостивар	
ПЛАН:	Урбанистички проект за инфраструктура	
ПРИЛОГ:	Ажурирана геодетска подлога	**ДОКУМЕНТАЦИОНА ОСНОВА**
ПЛАНЕР: *дипл.инж.арх.* **Елена Арсов** овластување бр. 0362	**СОРАБОТНИЦИ:** *дипл.инж.арх.* **Елена Арсеска** овластување бр 0.0529; *дипл.инж.арх.* **Миреме Ферати**	**ИНФРАСТРУКТУРА:** *д.г.и.* **Муса Муслија**
		РАЗМЕР **М = 1:2500**; ТЕХНИЧКИ БР. **04-12/2024**; ДАТА **март, 2024**; ПРИЛОГ **бр: 01-1**

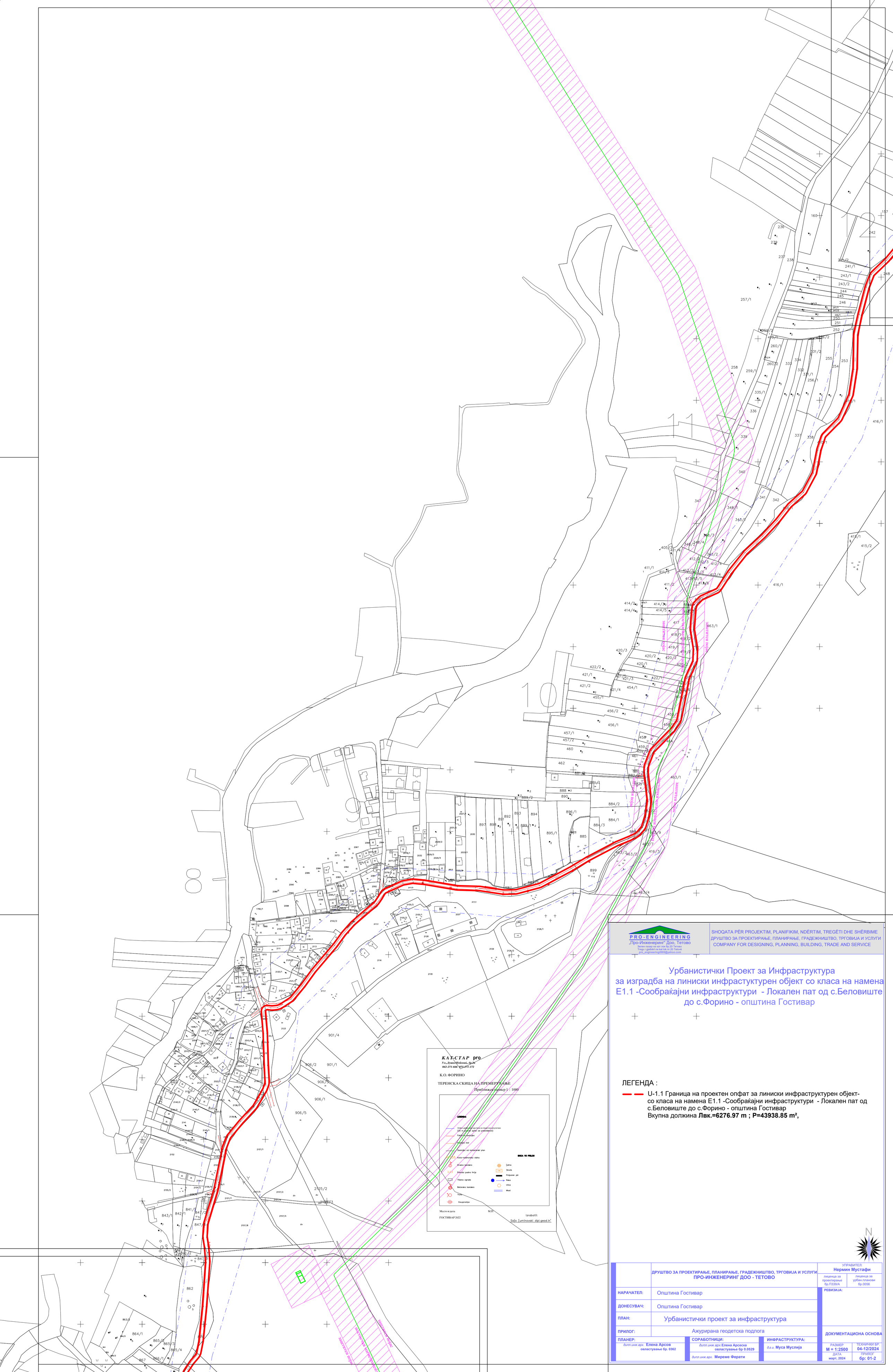

PRO-ENGINEERING
„Про-Инженеринг" Доо, Тетово
Зелен пазар на кат лок бр.20 Тетово
Тргу і qiebbit ne kat lok nr.20 Tetovë
pro_engineering2005@yahoo.com

SHOQATA PËR PROJEKTIM, PLANIFIKIM, NDËRTIM, TREGËTI DHE SHËRBIME
ДРУШТВО ЗА ПРОЕКТИРАЊЕ, ПЛАНИРАЊЕ, ГРАДЕЖНИШТВО, ТРГОВИЈА И УСЛУГИ
COMPANY FOR DESIGNING, PLANNING, BUILDING, TRADE AND SERVICE

Урбанистички Проект за Инфраструктура за изградба на линиски инфрастуктурен објект со класа на намена Е1.1 -Сообраќајни инфраструктури - Локален пат од с.Беловиште до с.Форино - општина Гостивар

ЛЕГЕНДА :

U-1.1 Граница на проектен опфат за линиски инфраструктурен објект- со класа на намена Е1.1 -Сообраќајни инфраструктури - Локален пат од с.Беловиште до с.Форино - општина Гостивар
Вкупна должина **Лвк.=6276.97 m ; P=43938.85 m²,**

	ДРУШТВО ЗА ПРОЕКТИРАЊЕ, ПЛАНИРАЊЕ, ГРАДЕЖНИШТВО, ТРГОВИЈА И УСЛУГИ ПРО-ИНЖЕНЕРИНГ ДОО - ТЕТОВО	УПРАВИТЕЛ: Нермин Мустафи; лиценца за проектирање бр.П339/А; лиценца за урбан.планови бр.0056
НАРАЧАТЕЛ:	Општина Гостивар	РЕВИЗИЈА:
ДОНЕСУВАЧ:	Општина Гостивар	
ПЛАН:	Урбанистички проект за инфраструктура	
ПРИЛОГ:	Ажурирана геодетска подлога	ДОКУМЕНТАЦИОНА ОСНОВА
ПЛАНЕР: dипл.инж.арх. Елена Арсов овластување бр. 0362	СОРАБОТНИЦИ: dипл.инж.арх. Елена Арсеска овластување бр 0.0529; dипл.инж.арх. Мireme Ферати	ИНФРАСТРУКТУРА: d.и. Муса Муслија
	РАЗМЕР: М = 1:2500	ТЕХНИЧКИ БР.: 04-12/2024
	ДАТА: март, 2024	ПРИЛОГ: бр: 01-2

Република Северна Македонија
Министерство за култура
УПРАВА ЗА ЗАШТИТА НА КУЛТУРНОТО НАСЛЕДСТВО

Republika e Maqedonisë së Veriut
Ministria e Kulturës
DREJTORIA PËR MBROJTJEN E TRASHËGIMISË KULTURORE

Бр. 17 – 1225/2
20-03-2024 2024 година
Скопје

ДО
ПРО - ИНЖЕНЕРИНГ доо
ул. „Илирија“ бр.1 Зелен пазар на кат лок.бр.20
1200 Тетово

Предмет: Доставување податоци
Врска: Ваше барање бр.09-42/2024 од 05.03.2024 година

Во врска со вашето барање за добивање податоци за постоење на културно наследство за изработка на **Урбанистички проект за инфраструктура за изградба на линиски инфраструктурен објект со класа на намена Е1.1 – сообраќајни инфраструктури – локален пат од с.Беловиште до с.Форино – општина Гостивар,** Управата за заштита на културното наследство ја разгледа доставената и постојната документација и констатира дека во границите на опфатот не постои културно наследство, ниту добра за кои основано се претпоставува дека претставуваат културно наследство.

Доколку при реализацијата на планот се појави археолошко наоѓалиште, односно предмети од археолошко значење, треба да се постапи во согласност со одредбите од член 65 од Законот за заштита на културното наследство („Службен весник на Република Македонија” бр. 20/04, 115/07, 18/11, 148/11, 23/13, 137/13, 164/13, 38/14, 44/14, 199/14, 104/15, 154/15, 192/15, 39/16, 11/18 и 20/19).

Со почит,

в.д. Директор,
м-р Зоран Павлов

Изработил: З. Тодоровски
Проверил/Одобрил: м-р Б. Јовановска

ЕЛЕКТРОДИСТРИБУЦИЈА ДООЕЛ Скопје
Друштво за дистрибуција на електрична енергија
Бр. 10-23/6-79 од 13-03-2024
Скопје

Одговорно лице:Миле Сарески

Контакт телефон: 072-931-116

Предмет: Издавање на податоци за електроенергетски објекти и инфраструктура од ЕЛЕКТРОДИСТРИБУЦИЈА ДООЕЛ, Скопје

Почитувани,

Во врска со Вашиот допис број 09-42/2024 од 05.03.2024 година, со кој барате да Ви издадеме податоци за електроенергетски објекти и инфраструктура од ЕЛЕКТРОДИСТРИБУЦИЈА ДООЕЛ, Скопје за ПИМ за Урбанистички Проект за Инфраструктура за изградба на линиски инфрастуктурен објект со класа на намена Е1.1 -Сообраќајни инфраструктури - Локален пат од с.Беловиште до с.Форино - општина Гостивар .Ве известуваме дека во согласност со податоците од службената евиденција, располагаме со следните податоци:

☐ 110(35)kV Трафостаница
☐ 110kV Подземна мрежа
☐ 110kV Надземна мрежа
☐ 35kV Подземна мрежа
☐ 35kV Надземна мрежа
☒ 10(20)/0.4kV Трафостаница
☒ 10(20)kV Подземна мрежа
☒ 10(20)kV Надземна мрежа
☒ 0.4kV Подземна мрежа
☒ 0.4kV Надземна мрежа
☐ Друго

Составен дел на овој одговор е и прилог – графички приказ (подлога во pdf и dwg формат со соодветно обележани леери) со вцртани постојни и новопланирани електроенергетски објекти и инфраструктура според податоците од службената евиденција.

Препорачуваме при изработката на планската документација, а соодветно на типот на документација за која се бараат податоци, да се планираат (вцртаат) траси во тротоарите од двете страни, во кои би се положувале електроенергетски објекти од различни напонски нивоа и маркици за трансформаторски станици (согласно потребната потрошувачка). Премините преку пат да се предвидат да бидат согласно стандардите за премин на електроенергетска инфраструктура.

Задолжително да се предвиди заштитен појас на електроенергетските објекти согласно Мрежните правила за дистрибуција на електрична енергија

При постоење на подземна инфраструктура во дадениот опфат, потребно е да се обратите до најблискиот Корисничко Енерго Центар, за проценка дали е потребно присуство на стручен вработен на лице место при реализирањето на активностите во предметниот опфат.

За промена или дислокација на електроенергетски објекти и инфраструктура, претходно е потребно да бидат исполнети услови за промена или дислокација, односно инвеститорот е должен да поднесе барање и треба да ги надомести трошоците за истото, по издадено техничко решение од Електродистрибуција ДООЕЛ Скопје .Се до исполнување на условите за промена или дислокација на водот и реализација на техничкото решение, важи неговиот заштитен појас и одредбите од Закон за енергетика и Мрежни правила за дистрибуција на електрична енергија

Потврдата е од ограничено времетраење во рок од 3 месеци од датумот на нејзиното издавање.

Податоците кои ви ги даваме се од наша службена евиденција и постои можност да има отстапување во точноста на координатите на електроенергетските објекти на терен. Задолжително да се изготви ажурирана геодетска подлога која треба точно да ги претставува положбените и висинските податоци за сите видливи природни и изградени објекти под и над површината на земјата во рамки на опфатот.

Со почит,
Електродистрибуција ДООЕЛ Скопје
Оддел Мрежен Инженеринг

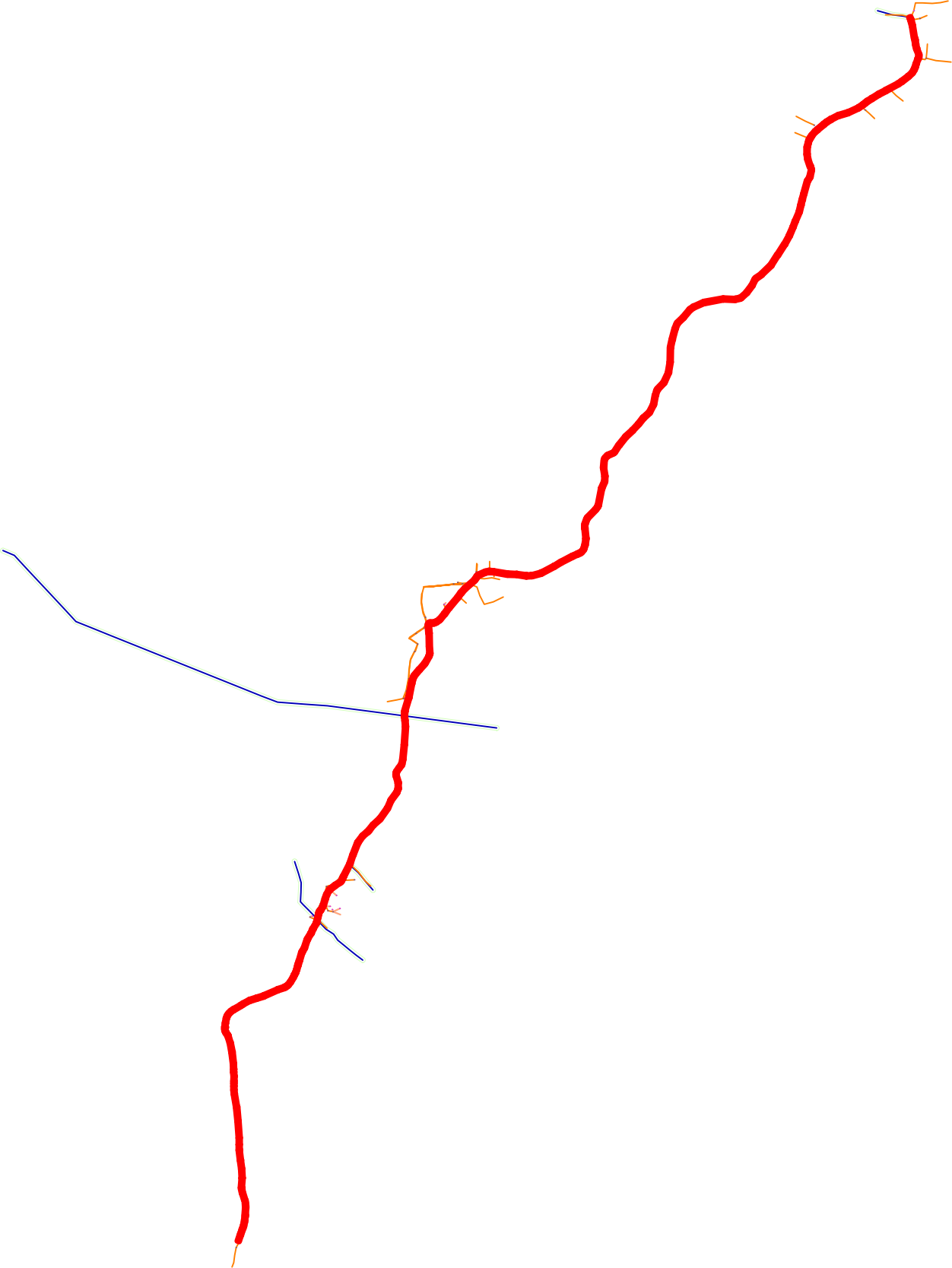

Бр/Nr. 10-2474/2
15 -03- 2024
Скопје/Shkup_____година/viti

ДО ПРО-ИНЖЕНЕРИНГ ДОО
ул. Илирија бр. 1, Зелен пазар на кат лок. бр.20
1200 Тетово

Предмет:Податоци и информаци

Почитувани,

Врз основа на Вашето Барање број 09-42/2024 од 05.03.2024 год. за добивање податоци и информации за постојни и планирани инфраструктурни водови и градби потребни за изработка на Урбанистички проект за инфраструктура за изградба на линиски инфраструктурен објект со класа на намена Е1.1-Сообраќајни инфратсруктури-Локален пат од с.Беловиште до с.Горино, Општина Гостивар, Ве известуваме:

Стручната служба при Јавното претпријатие за државни патишта, го разгледа пристигнатиот прилог, заверен со евиденциски број на Јавното претпријатие 10-3052/1 од 07.03.2024 година:

- Ажурирана геодетска подлога со граница на проектен опфат.

Од доставениот и разгледан прилог констатирано е дека покрај приложениот проектен опфат не поминува и истиот не се приклучува на државен пат кој е во надлежност на Јавното претпријатие за државни патишта.

Со почит,

Директор
Ejup Rustemi

Изработил: Драгица Гашпарова
Контролирал: Кирил Каркалашев
Одобрил: d-r Ejup Latifi

МЕПСО

Максим Горки бр.4, 1.000 Скопје

Т: Кабинет на генерален директор
+ 389 (0) 2 3 149 811

Подружница ОЕПС
+ 389 (0) 2 3 149 814

Подружница ОПМ
+ 389 (0) 2 3 149 813

ф: + 389 (0) 2 3 111 160

www.mepso.com.mk

До

ПРО-ИНЖЕНЕРИНГ ДОО експорт-импорт Тетово

ул. Илирија бр.1, Зелен пазар на кат лок. бр.20

1200, Тетово

Бр.11-2088/1

18.03.2024

Предмет: Податоци за постојни и планирани електро енергетски објекти

Врз основа на Вашето барање број 09-42/2024 од 05.03.2024 година, предмет креиран на Е-урбанизам на 06.03.2024 година со број на постапка 60204, (наш број 11-2088 од 08.03.2024 година) за податоци и информации за **Урбанистички Проект за Инфраструктура за изградба на линиски инфраструктурен објект со класа на намена Е1.1 – Сообраќајни инфраструктури – Локален пат од с.Беловиште до с.Форино – општина Гостивар,** Ве известуваме дека предметниот плански опфат **СЕ ПРЕСЕКУВА** со ЕЕ објекти во сопственост на АД МЕПСО и тоа:

1. **110 kV далекувод на АД МЕПСО**

Во прилог Ви доставуваме подлога во dwg формат на Е-урбанизам.

Напомена: Податоците се од информативен карактер и затоа при реализација на предметната активност потребно е да се направи детална геодетска снимка на планскиот опфат со приказ на постојна состојба на земјиштето, катастарските парцели, градби и податоци за подземни, надземни и воздушни инсталации како и нивелациони коти на теренот, на ажурирана геодетска подлога, согласно член 2 точка 1 и член 43 од Законот за урбанистичко планирање (Сл.весник на РСМ 32/2020). При тоа треба да се почитува одредбата согласно член 203 и член 204 од Законот за енергетика (Сл. Весник на РМ бр.96/2018).

Во случај на потреба од евентуална дислокација на ЕЕ објекти опфатени со планскиот опфат, наведената активност ќе се изврши врз основа на Проект за дислокација на ЕЕ објекти, одобрен од страна на АД МЕПСО, а комплетните трошоци околу евентуална дислокација, вклучително и Проектот за дислокација ќе бидат на Ваш товар и сметка.

Доколку при реализација на планираните градежни работи настане штета врз електроенергетските објекти, инвеститорот е должен да ја надомести штетата на АД МЕПСО-Скопје.

Изработил: Ангела Георгиевска

Проверил: Весна Чингоска

по овластување од Генерален директор
бр.02-10/112 од 06.03.2019 год.
Раководител на Служба за ГИС
и геодетски работи

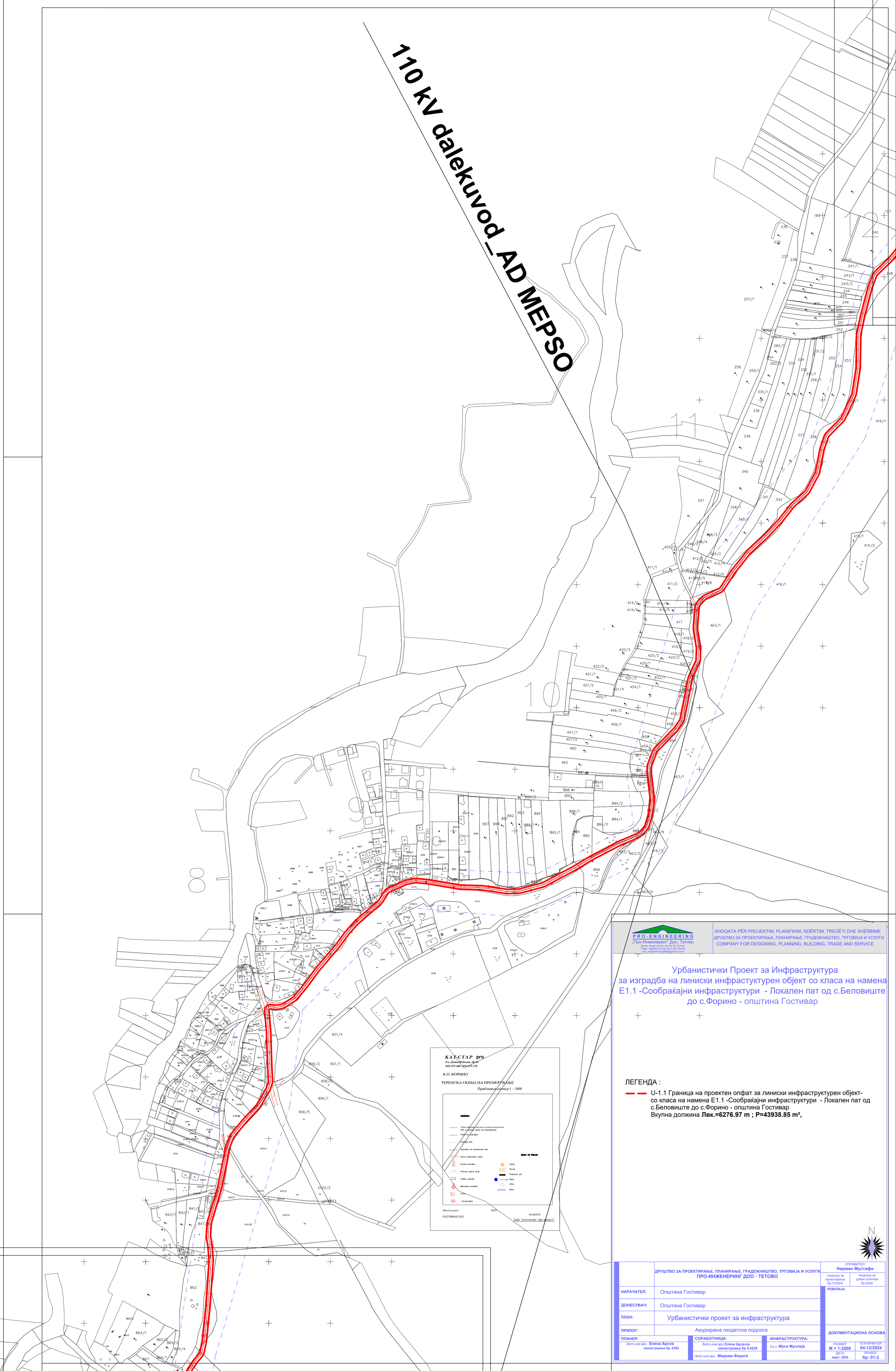
110 kV dalekuvod_AD MEPSO
КАТ-СТАР pro
К.О. ФОРИНО
ТЕРЕНСКА СКИЦА НА ПРЕМЕРУВАЊЕ
Приближен размер 1 : 1000
LEGENDA:
ГОСТИВАР 2022
PRO-ENGINEERING
„Про-Инженеринг" Доо, Тетово
SHOQATA PËR PROJEKTIM, PLANIFIKIM, NDËRTIM, TREGËTI DHE SHËRBIME
ДРУШТВО ЗА ПРОЕКТИРАЊЕ, ПЛАНИРАЊЕ, ГРАДЕЖНИШТВО, ТРГОВИЈА И УСЛУГИ
COMPANY FOR DESIGNING, PLANNING, BUILDING, TRADE AND SERVICE
Урбанистички Проект за Инфраструктура
за изградба на линиски инфрастуктурен објект со класа на намена
Е1.1 -Сообраќајни инфраструктури - Локален пат од с.Беловиште
до с.Форино - општина Гостивар
ЛЕГЕНДА :
U-1.1 Граница на проектен опфат за линиски инфраструктурен објект-
со класа на намена Е1.1 -Сообраќајни инфраструктури - Локален пат од
с.Беловиште до с.Форино - општина Гостивар
Вкупна должина Лвк.=6276.97 m ; P=43938.85 m²,
N
ДРУШТВО ЗА ПРОЕКТИРАЊЕ, ПЛАНИРАЊЕ, ГРАДЕЖНИШТВО, ТРГОВИЈА И УСЛУГИ
ПРО-ИНЖЕНЕРИНГ ДОО - ТЕТОВО
УПРАВИТЕЛ:
Нермин Мустафи
НАРАЧАТЕЛ: Општина Гостивар
ДОНЕСУВАЧ: Општина Гостивар
ПЛАН: Урбанистички проект за инфраструктура
ПРИЛОГ: Ажурирана геодетска подлога
ДОКУМЕНТАЦИОНА ОСНОВА
ПЛАНЕР:
дипл.инж.арх. Елена Арсов
овластување бр. 0362
СОРАБОТНИЦИ:
дипл.инж.арх. Елена Арсеска
овластување бр 0.0529
дипл.инж.арх. Миреме Ферати
ИНФРАСТРУКТУРА:
д.а.и. Муса Муслија
РАЗМЕР
М = 1:2500
ТЕХНИЧКИ БР.
04-12/2024
ДАТА
март, 2024
ПРИЛОГ
бр: 01-2

А.ДОКУМЕНТАЦИОНА ОСНОВА

ТЕКСТУАЛЕН ДЕЛ

ВОВЕД

Основ за изработка на предметниот **Урбанистички Проект за Инфраструктура**, за изградба на линиски инфрастуктурен објект - локален пат од с.Беловиште до с.Форино - општина Гостивар на К.О.Беловиште, КО Мало Турчане, КО Балин Дол, КО Чајле и КО Форино во општина Гостивар се одредбите на член 58 став 6 и став 2 точка 4 од Законот за урбанистичко планирање (Сл. Весник на РСМ бр. 32/20 , 111/23 и 171/24). Урбанистички Проект за Инфраструктура за изградба на линиски инфрастуктурен објект – локален пат од с.Беловиште до с.Форино - општина Гостивар на К.О.Беловиште, КО Мало Турчане, КО Балин Дол, КО Чајле и КО Форино во општина Гостивар, (УП) се изработува врз основа на методологијата која произлегува од одредбите утврдени со ***Законот урбанистичко планирање*** *(Сл. Весник на РСМ бр. 32/20 , 111/23 и 171/24)* како и подзаконските акти што произлегуваат од него: ***Правилникот за урбанистичко планирање*** *(Сл. весник на РСМ бр. 225/20, 219/21, 104/22 и 99/23).*

Овој Урбанистички проект е изготвен врз основа на:

- Услови за планирање на просторот
- ажурирана геодетска подлога и теренско снимање од страна на овластени стручни лица
- увид на лице место од страна на стручни лица – изготвувачи на Урбанистичкиот проект
- податоци добиени од сектор за урбанизам и управување со градежно земјиште на општина Гостивар
- податоци добиени од Електродистрибуција ДООЕЛ Скопје
- податоци добиени од ЈПДП
- податоци добиени од македонски телеком АД Скопје
- податоци добиени од МЕПСО
- податоци добиени од НЕР АД Скопје
- податоци добиени од ЈКП Комуналец Гостивар
- податоци добиени од ЕЛЕМ Турс
- податоци добиени од ЕСМ –Електрани на мекедонија
- податоци добиени од АЕК
- податоци добиени од ДЗС Тетово

1. ПРОЕКТНА ПРОГРАМА

Проектната програма заверена од барателот за одобрување на урбанистичкиот проект и е составен дел на Урбанистичкиот проект за инфраструктура е приложена во оригинал.

2. ИНВЕНТАРИЗАЦИЈА НА СНИМЕН ИЗГРАДЕН ГРАДЕЖЕН ФОНД, ВКУПНА ФИЗИЧКА СУПРАСТРУКТУРА И КОМУНАЛНА ИНФРАСТРУКТУРА ВО РАМКИТЕ НА ПРОЕКТНИОТ ОПФАТ

Анализата на постојната состојба покажува дека поголемито дел од трасата на предметниот линиски инфрастуктуен објект е земјен пат додека дел е асфалатиран пат

и дека на локалитетот има услови за планирање на просторот со урбанистички параметри за рационално користење и уредување на просторот со класата на намена Е1.1 – Сообраќајни инфраструктури -локален пат а во согласност со стандардите и нормативите за урбанистико планирање.
Предметната локација на линискиот инфрастуктурен објект - локален пат од с.Беловиште до с.Форино - општина Гостивар на К.О.Беловиште, КО Мало Турчане, КО Балин Дол, КО Чајле и КО Форино во општина Гостивар се наоѓа северoисточно од градот Гостивар и ги поврзува соседните села. Патот води од село Беловиште поминува низ село Балиндол и продолжува во село Чајле каде продолжува долж река Вардар која оди во правец на село Форино, и територијално припаѓа на општина Гостивар. Се простира на северосточниотниот дел на општината и до предметната локација се стигнува преку регионалниот патен правец Р 2233–Гостивар (врска со А2) Чегране-клучка Тетово запад (врска со А2) , Брвеница .

Подрачјето на планскиот опфат е со површина од 43938,85 м^2 додека вкупната должина на планираната траса изнесува 6276,97 м.**,**

Добиени се податоци од АЕК за изградени јавни електрокомуникациски мрежи на предметниот опфат, со допис бр. 1404-990/2 од 20.03.2024год. Согласно добиените податоци и информации постоечките инсталации се прикажани на графичкиот прилог.

Акционерско друштво за вршење на енергетски дејности-пренос на природен гас НОМАГАС Скопје, со допис бр.08-1768/2 од 07.03.2024, потврдуваат за дека на предметниот опфат има изградено гасоводна мрежа и согласно добиените податоци и информации постоечките инсталации се прикажани на графичкиот прилог т.е. се се вцртани Магистралниот гасовод и планираниот гасовод и се запазени техничките услови и нормативи за безбеден транспорт на течни и гасовити јагленоводороди со магистрални нафтоводи и гасоводи и со нафтоводи и гасоводи за меѓународен транспорт.
Од Министерство за култура -Управа за заштита на културно наследство, Скопје, со допис бр. 17-1225/2 од 20-03-2024 год. се добиени податоци дека во границите на опфатот не постои културно наследство, ниту добра за кои основано се претпоставува дека претставуваат културно наследство.

Од ЕЛЕКТРОДИСТРИБУЦИЈА ДООЕЛ, Скопје, со допис бр. 10-23/6-79 од 13-03-2024 год. се добиени податоци за постоечките електроенергетски инсталации на предметниот опфат и истите се прикажани на графичкиот прилог

Од ЈПДП Јавно претпријатије за државни патишта со допис бр. 10-2474/2 од 15.03.2024 год. се добиени податоци дека предметниот проектен опфат не поминува и не се приклучува на државен пат кој е во надлежноста на Јавното претпријатије за државни патишта .

Од МЕПСО, Скопје, со допис бр. 11-2088/1 од 18.03.2024 год се добиени податоци дека предметниот опфат се пресекува со ЕЕ објект, 110 kV далекувод во сопственост на АД МЕПСО и истиот е прикажан на графичкиот прилог и се почитувани одредбите од законот за енргетика.

Од ДЗС Гостивар, побаране но не се добиени се услови за заштита и спасување за изработка на предметниот урбаистички проект за инфраструктура.

На предметниот проектен опфат нема постојна МКТ инфраструктура согласно податоците добиени од страна на Македонски Телеком АД Скопје со допис бр. 60204 од 12.03.2024 год.

Од ЈКП Комуналец Гостивар, на се добиени податоци за водоводна и канализациона инфраструктура која е во нивна надлежност на предметниот опфат .

3. ОПИС И ОБРАЗЛОЖЕНИЕ НА ПРОЕКТНИОТ КОНЦЕПТ НА УРБАНИСТИЧКОТО РЕШЕНИЕ

Целта на изработката на овој урбанистички проект за инфраструктура за изградба на инфрастуктурен објект – локален пат од с.Беловиште до с.Форино - општина Гостивар на К.О.Беловиште, КО Мало Турчане, КО Балин Дол, КО Чајле и КО Форино во општина Гостивар и да се обезбеди подобра сообраќајна поврзаност на овие населени места со локалните патни правци во општина Гостивар со што ќе се влијае врз зголемувањето на мотивираноста на селското население и искажување на траен интерес за опстанок во матичната средина.

Површината на проектниот опфат на Урбанистичкиот Проектот за инфраструктура за изградба на линиски инфрастуктурен објект - локален пат од с.Беловиште до с.Форино - општина Гостивар на К.О.Беловиште, КО Мало Турчане, КО Балин Дол, КО Чајле и КО Форино во општина Гостивар **е со површина од 43938,85 м2, додека вкупната должина на планираната траса изнесува 6276,972 м.**

Планираната траса за изградба на линиски инфраструктурен објект - локален пат од с.Беловиште до с.Форино - општина Гостивар на К.О.Беловиште, КО Мало Турчане, КО Балин Дол, КО Чајле и КО Форино во општина Гостивар со еден дел е вон опфат од урбанистички план и дел влегува во опфатот на населените места Беловиште, Мало Турчане, Балин Дол, Чајле и Форино и ќе се вклопува на уличната мрежа на споменатите населени места.

Границата на проектниот опфат е прикажана со координати (Х, У) на прекршните точки и тоа:

Ред. бр.	X	Y
1	7494745.58	4626156.23
2	7494753.12	4626179.39
3	7494753.79	4626181.50
4	7494756.20	4626189.18
5	7494759.65	4626199.10
6	7494762.88	4626207.54
7	7494766.52	4626219.52
8	7494769.20	4626231.34
9	7494770.62	4626239.20
10	7494772.57	4626253.72
11	7494773.18	4626260.04
12	7494774.80	4626286.54
13	7494774.60	4626299.90
14	7494773.81	4626308.67
15	7494771.37	4626320.86
16	7494763.46	4626346.09
17	7494762.27	4626350.60
18	7494758.53	4626367.86
19	7494758.28	4626369.61
20	7494758.21	4626370.49
21	7494758.21	4626371.52
22	7494761.06	4626407.15
23	7494761.11	4626408.10
24	7494761.11	4626408.80
25	7494761.09	4626409.75
26	7494758.96	4626444.70
27	7494758.87	4626445.69
28	7494754.38	4626479.00
29	7494754.37	4626479.05
30	7494749.32	4626518.97
31	7494749.28	4626519.41
32	7494749.24	4626520.09
33	7494749.23	4626520.54
34	7494749.46	4626541.36
35	7494749.46	4626541.65
36	7494749.19	4626567.85
37	7494749.15	4626568.70
38	7494744.30	4626634.74
39	7494744.28	4626635.00
40	7494739.15	4626690.27
41	7494738.99	4626691.42
42	7494729.83	4626742.29
43	7494729.75	4626742.88
44	7494728.40	4626758.56
45	7494728.38	4626759.07
46	7494728.27	4626773.10
47	7494728.27	4626773.20
48	7494728.37	4626785.40
49	7494728.37	4626785.45
50	7494728.49	4626793.73
51	7494728.49	4626793.75
52	7494728.81	4626811.76
53	7494728.76	4626813.23
54	7494727.28	4626829.43
55	7494727.25	4626829.80
56	7494726.90	4626839.81
57	7494726.90	4626839.91
58	7494726.44	4626863.19
59	7494726.34	4626864.58
60	7494720.93	4626908.34
61	7494720.77	4626909.33
62	7494713.29	4626946.66
63	7494712.94	4626948.05
64	7494704.98	4626973.41
65	7494704.26	4626975.23
66	7494703.63	4626976.53
67	7494702.66	4626978.23
68	7494696.47	4626987.37
69	7494696.09	4626988.02

70	7494691.78	4626996.32
71	7494691.16	4627000.54
72	7494692.42	4627007.11
73	7494692.50	4627007.57
74	7494692.55	4627007.92
75	7494692.62	4627008.39
76	7494694.37	4627023.03
77	7494694.44	4627023.51
78	7494697.91	4627041.21
79	7494698.21	4627042.26
80	7494701.93	4627052.06
81	7494702.58	4627053.34
82	7494706.81	4627059.75
83	7494707.76	4627060.88
84	7494714.81	4627067.59
85	7494715.65	4627068.26
86	7494724.79	4627074.45
87	7494725.21	4627074.72
88	7494753.53	4627090.87
89	7494754.37	4627091.39
90	7494762.57	4627096.90
91	7494763.13	4627097.24
92	7494788.05	4627110.58
93	7494789.11	4627111.03
94	7494815.89	4627119.72
95	7494815.92	4627119.74
96	7494844.69	4627128.91
97	7494846.10	4627129.44
98	7494899.81	4627153.44
99	7494900.38	4627153.66
100	7494927.16	4627162.72
101	7494928.90	4627163.45
102	7494930.15	4627164.07
103	7494931.77	4627165.04
104	7494939.51	4627170.41
105	7494940.99	4627171.60
106	7494942.01	4627172.54
107	7494943.31	4627173.93
108	7494951.69	4627184.24
109	7494952.85	4627185.90
110	7494962.80	4627202.77
111	7494963.29	4627203.69
112	7494968.65	4627214.63
113	7494968.68	4627214.69
114	7494972.90	4627223.42
115	7494973.28	4627224.28
116	7494976.98	4627233.49

117	7494977.51	4627235.10
118	7494981.55	4627250.57
119	7494981.56	4627250.61
120	7494983.38	4627257.40
121	7494983.52	4627257.85
122	7494987.83	4627270.34
123	7494987.98	4627270.77
124	7494998.21	4627303.92
125	7494998.49	4627304.67
126	7494998.99	4627305.78
127	7494999.36	4627306.49
128	7495007.45	4627319.82
129	7495008.74	4627322.60
130	7495019.36	4627354.83
131	7495019.65	4627355.56
132	7495020.16	4627356.64
133	7495020.54	4627357.33
134	7495033.90	4627378.65
135	7495034.48	4627379.65
136	7495034.87	4627380.41
137	7495035.35	4627381.46
138	7495041.43	4627396.31
139	7495041.64	4627396.77
140	7495041.98	4627397.46
141	7495042.23	4627397.90
142	7495054.70	4627418.55
143	7495055.61	4627420.35
144	7495056.18	4627421.72
145	7495056.81	4627423.64
146	7495061.89	4627444.06
147	7495061.91	4627444.14
148	7495064.68	4627455.59
149	7495065.06	4627459.10
150	7495065.02	4627460.67
151	7495066.74	4627465.25
152	7495071.16	4627470.02
153	7495072.05	4627471.08
154	7495072.66	4627471.90
155	7495073.44	4627473.05
156	7495078.98	4627482.26
157	7495079.87	4627484.01
158	7495082.98	4627491.45
159	7495083.51	4627492.94
160	7495090.27	4627516.50
161	7495090.40	4627516.89
162	7495096.16	4627533.04
163	7495096.76	4627534.29

164	7495106.65	4627550.16
165	7495107.33	4627551.07
166	7495108.49	4627552.36
167	7495109.33	4627553.13
168	7495129.32	4627568.72
169	7495129.83	4627569.08
170	7495146.92	4627579.94
171	7495148.76	4627581.33
172	7495151.82	4627584.11
173	7495153.73	4627586.25
174	7495154.94	4627587.94
175	7495156.35	4627590.43
176	7495160.09	4627599.06
177	7495160.21	4627599.31
178	7495164.21	4627607.53
179	7495164.25	4627607.62
180	7495188.46	4627655.56
181	7495189.21	4627657.37
182	7495200.36	4627690.76
183	7495200.48	4627691.10
184	7495218.97	4627737.64
185	7495219.32	4627738.38
186	7495219.92	4627739.48
187	7495220.37	4627740.17
188	7495238.11	4627764.47
189	7495239.09	4627765.55
190	7495257.48	4627781.52
191	7495257.64	4627781.66
192	7495261.62	4627784.90
193	7495263.90	4627787.27
194	7495279.71	4627808.39
195	7495280.61	4627809.36
196	7495306.91	4627832.67
197	7495309.00	4627835.01
198	7495337.20	4627875.10
199	7495338.53	4627877.45
200	7495351.20	4627906.38
201	7495351.88	4627907.57
202	7495374.72	4627939.29
203	7495376.45	4627942.57
204	7495379.98	4627952.31
205	7495380.58	4627954.51
206	7495380.88	4627956.16
207	7495381.09	4627958.44
208	7495381.25	4627976.38
209	7495381.11	4627978.41
210	7495380.90	4627979.89

211	7495380.46	4627981.88
212	7495372.98	4628006.67
213	7495372.72	4628008.21
214	7495372.36	4628015.10
215	7495372.58	4628017.15
216	7495373.39	4628020.09
217	7495374.24	4628021.97
218	7495383.32	4628035.65
219	7495383.78	4628036.27
220	7495391.43	4628045.26
221	7495393.29	4628048.11
222	7495394.37	4628050.33
223	7495395.46	4628053.55
224	7495398.98	4628071.03
225	7495399.17	4628072.33
226	7495404.98	4628129.28
227	7495405.01	4628129.71
228	7495409.98	4628200.82
229	7495409.96	4628202.87
230	7495408.01	4628226.45
231	7495407.90	4628227.43
232	7495405.72	4628241.27
233	7495405.65	4628242.69
234	7495406.84	4628261.29
235	7495406.92	4628262.02
236	7495407.12	4628263.13
237	7495407.30	4628263.85
238	7495422.62	4628314.96
239	7495422.80	4628315.61
240	7495424.34	4628321.91
241	7495424.46	4628322.46
242	7495434.50	4628372.26
243	7495434.59	4628372.79
244	7495436.30	4628383.44
245	7495436.65	4628384.74
246	7495442.62	4628400.29
247	7495443.07	4628401.24
248	7495443.89	4628402.63
249	7495444.49	4628403.50
250	7495463.65	4628426.60
251	7495463.88	4628426.87
252	7495485.04	4628449.77
253	7495486.83	4628452.21
254	7495501.87	4628478.39
255	7495502.94	4628480.75
256	7495505.47	4628488.13
257	7495506.06	4628490.64

258	7495506.32	4628492.51
259	7495506.43	4628495.09
260	7495505.01	4628521.84
261	7495503.43	4628572.63
262	7495503.39	4628573.35
263	7495500.44	4628608.02
264	7495503.29	4628610.71
265	7495508.53	4628609.94
266	7495511.78	4628609.87
267	7495518.57	4628610.52
268	7495521.39	4628611.10
269	7495523.39	4628611.74
270	7495526.02	4628612.90
271	7495529.73	4628615.04
272	7495530.36	4628615.42
273	7495543.39	4628623.92
274	7495546.43	4628626.63
275	7495563.71	4628647.54
276	7495564.22	4628648.20
277	7495581.34	4628671.72
278	7495581.63	4628672.10
279	7495616.19	4628712.88
280	7495616.82	4628713.68
281	7495629.74	4628731.51
282	7495630.15	4628732.02
283	7495644.09	4628747.67
284	7495644.69	4628748.27
285	7495682.02	4628780.59
286	7495684.35	4628783.19
287	7495688.94	4628789.94
288	7495689.39	4628790.65
289	7495693.80	4628798.07
290	7495696.72	4628800.68
291	7495723.72	4628812.81
292	7495725.28	4628813.29
293	7495738.70	4628815.60
294	7495740.40	4628815.67
295	7495756.86	4628814.17
296	7495757.35	4628814.10
297	7495810.47	4628805.09
298	7495812.33	4628804.90
299	7495847.42	4628803.85
300	7495848.19	4628803.78
301	7495884.63	4628798.29
302	7495885.75	4628798.17
303	7495886.57	4628798.11
304	7495887.70	4628798.08

305	7495905.30	4628798.38
306	7495906.94	4628798.51
307	7495908.14	4628798.67
308	7495909.76	4628799.00
309	7495945.36	4628808.50
310	7495946.82	4628808.99
311	7495947.87	4628809.40
312	7495949.27	4628810.04
313	7495998.65	4628836.31
314	7495999.28	4628836.67
315	7496025.62	4628852.56
316	7496025.97	4628852.75
317	7496071.52	4628876.60
318	7496072.05	4628876.85
319	7496091.23	4628884.78
320	7496091.61	4628884.94
321	7496100.28	4628888.84
322	7496101.93	4628889.73
323	7496105.98	4628892.28
324	7496109.19	4628895.10
325	7496115.64	4628902.91
326	7496118.14	4628907.55
327	7496122.80	4628922.80
328	7496123.23	4628924.66
329	7496126.72	4628946.86
330	7496126.89	4628948.69
331	7496126.91	4628950.05
332	7496126.82	4628951.89
333	7496122.45	4628989.02
334	7496122.37	4628989.59
335	7496121.81	4628993.07
336	7496121.73	4628994.27
337	7496121.99	4629003.95
338	7496122.41	4629006.08
339	7496130.52	4629027.45
340	7496131.95	4629029.68
341	7496163.56	4629062.00
342	7496164.98	4629063.73
343	7496172.55	4629074.59
344	7496173.90	4629077.03
345	7496174.70	4629078.91
346	7496175.51	4629081.58
347	7496182.44	4629116.86
348	7496188.23	4629146.38
349	7496188.42	4629147.12
350	7496188.77	4629148.23
351	7496189.05	4629148.94

352	7496200.07	4629173.10
353	7496201.28	4629178.18
354	7496201.96	4629195.87
355	7496201.79	4629198.61
356	7496196.89	4629228.00
357	7496196.82	4629229.58
358	7496199.34	4629261.51
359	7496199.64	4629263.04
360	7496200.44	4629265.45
361	7496201.91	4629267.89
362	7496208.77	4629275.10
363	7496210.82	4629276.55
364	7496234.00	4629286.96
365	7496239.78	4629291.91
366	7496257.27	4629318.76
367	7496257.64	4629319.27
368	7496282.84	4629350.83
369	7496283.50	4629351.54
370	7496311.02	4629377.01
371	7496311.74	4629377.73
372	7496334.70	4629402.46
373	7496335.41	4629403.30
374	7496353.90	4629426.77
375	7496354.66	4629427.58
376	7496376.04	4629446.83
377	7496378.92	4629450.51
378	7496393.96	4629478.66
379	7496395.30	4629482.43
380	7496402.39	4629518.75
381	7496402.60	4629519.55
382	7496409.08	4629539.06
383	7496410.63	4629541.58
384	7496434.12	4629565.37
385	7496436.80	4629569.25
386	7496453.70	4629606.32
387	7496454.75	4629609.82
388	7496461.07	4629650.10
389	7496461.23	4629651.95
390	7496462.23	4629706.80
391	7496462.38	4629708.11
392	7496469.33	4629739.07
393	7496469.39	4629739.29
394	7496480.74	4629782.75
395	7496480.97	4629783.46
396	7496487.89	4629801.31
397	7496489.45	4629803.65
398	7496511.71	4629825.02

399	7496512.71	4629826.09
400	7496537.68	4629855.88
401	7496538.90	4629857.01
402	7496552.41	4629866.59
403	7496553.58	4629867.25
404	7496592.03	4629883.99
405	7496593.41	4629884.41
406	7496668.05	4629898.54
407	7496669.52	4629898.65
408	7496714.53	4629896.81
409	7496718.12	4629897.14
410	7496735.78	4629901.22
411	7496741.69	4629904.26
412	7496763.25	4629923.32
413	7496765.19	4629925.44
414	7496785.01	4629952.42
415	7496786.19	4629954.35
416	7496798.13	4629978.11
417	7496800.19	4629980.50
418	7496822.61	4629996.38
419	7496824.20	4629997.69
420	7496859.92	4630032.26
421	7496861.94	4630034.73
422	7496887.19	4630074.55
423	7496887.26	4630074.67
424	7496915.19	4630116.77
425	7496915.80	4630117.78
426	7496933.27	4630149.87
427	7496933.80	4630150.97
428	7496948.79	4630185.66
429	7496948.98	4630186.12
430	7496958.50	4630210.58
431	7496958.56	4630210.74
432	7496973.02	4630245.21
433	7496973.64	4630247.07
434	7496980.69	4630274.50
435	7496980.76	4630274.79
436	7496985.47	4630294.92
437	7496985.51	4630295.09
438	7496991.76	4630318.77
439	7496991.79	4630318.88
440	7497005.65	4630368.01
441	7497006.49	4630369.82
442	7497014.83	4630382.45
443	7497016.77	4630387.09
444	7497022.17	4630412.53
445	7497021.46	4630420.45

446	7497017.76	4630429.49
447	7497017.63	4630429.84
448	7497007.67	4630458.80
449	7497007.37	4630460.05
450	7497005.15	4630476.72
451	7497005.10	4630477.61
452	7497005.23	4630504.62
453	7497005.44	4630506.20
454	7497009.10	4630520.53
455	7497009.21	4630520.90
456	7497012.66	4630531.72
457	7497013.09	4630532.75
458	7497015.98	4630538.30
459	7497016.25	4630538.77
460	7497019.18	4630543.39
461	7497019.27	4630543.54
462	7497022.81	4630548.83
463	7497023.24	4630549.41
464	7497035.94	4630564.48
465	7497036.79	4630565.31
466	7497045.11	4630572.13
467	7497045.29	4630572.28
468	7497070.09	4630593.36
469	7497070.19	4630593.45
470	7497080.66	4630601.99
471	7497081.43	4630602.53
472	7497098.43	4630612.72
473	7497098.77	4630612.91
474	7497127.01	4630627.59
475	7497128.25	4630628.08
476	7497164.14	4630638.21
477	7497166.21	4630638.98
478	7497205.92	4630657.61
479	7497207.74	4630658.64
480	7497225.68	4630670.75
481	7497226.16	4630671.10
482	7497235.16	4630677.76
483	7497235.99	4630678.44
484	7497242.86	4630684.42
485	7497243.69	4630685.04
486	7497260.69	4630695.65
487	7497260.74	4630695.67
488	7497286.77	4630712.06
489	7497287.27	4630712.34
490	7497314.81	4630726.48
491	7497315.03	4630726.59
492	7497364.56	4630753.12

493	7497365.76	4630753.84
494	7497379.10	4630762.88
495	7497379.78	4630763.37
496	7497406.09	4630783.67
497	7497407.03	4630784.47
498	7497421.30	4630797.73
499	7497423.82	4630800.90
500	7497429.24	4630810.35
501	7497429.98	4630811.85
502	7497434.08	4630821.62
503	7497434.65	4630823.25
504	7497438.08	4630835.73
505	7497438.29	4630836.36
506	7497445.21	4630854.13
507	7497445.36	4630854.55
508	7497449.09	4630865.15
509	7497448.89	4630874.65
510	7497440.25	4630896.24
511	7497439.94	4630897.21
512	7497436.13	4630913.92
513	7497436.00	4630914.73
514	7497434.59	4630929.06
515	7497433.86	4630932.32
516	7497431.79	4630938.06
517	7497431.50	4630939.17
518	7497423.28	4630987.44
519	7497423.12	4630988.20
520	7497418.18	4631009.67
521	7497417.40	4631012.01
522	7497412.45	4631023.42
523	7497406.03	4631020.64
524	7497410.98	4631009.22
525	7497411.35	4631008.10
526	7497416.30	4630986.63
527	7497416.38	4630986.26
528	7497424.60	4630937.99
529	7497425.21	4630935.69
530	7497427.27	4630929.94
531	7497427.63	4630928.38
532	7497429.03	4630914.05
533	7497429.30	4630912.36
534	7497433.12	4630895.65
535	7497433.75	4630893.63
536	7497442.39	4630872.05
537	7497442.49	4630867.48
538	7497438.76	4630856.87
539	7497438.68	4630856.67

540	7497431.77	4630838.90
541	7497431.34	4630837.59
542	7497427.90	4630825.11
543	7497427.63	4630824.33
544	7497423.53	4630814.56
545	7497423.17	4630813.84
546	7497417.75	4630804.38
547	7497416.54	4630802.86
548	7497402.27	4630789.59
549	7497401.81	4630789.21
550	7497375.50	4630768.91
551	7497375.18	4630768.68
552	7497361.83	4630759.64
553	7497361.26	4630759.29
554	7497311.72	4630732.76
555	7497311.62	4630732.70
556	7497284.07	4630718.57
557	7497283.04	4630717.98
558	7497257.01	4630701.60
559	7497256.99	4630701.58
560	7497239.98	4630690.98
561	7497238.25	4630689.70
562	7497231.39	4630683.71
563	7497230.99	4630683.39
564	7497221.99	4630676.72
565	7497221.76	4630676.55
566	7497203.83	4630664.44
567	7497202.95	4630663.94
568	7497163.23	4630645.32
569	7497162.24	4630644.95
570	7497126.35	4630634.82
571	7497123.78	4630633.80
572	7497095.55	4630619.12
573	7497094.83	4630618.73
574	7497077.83	4630608.54
575	7497076.24	4630607.42
576	7497065.76	4630598.87
577	7497065.56	4630598.70
578	7497040.76	4630577.62
579	7497040.67	4630577.54
580	7497032.36	4630570.73
581	7497030.59	4630568.99
582	7497017.89	4630553.92
583	7497017.00	4630552.72
584	7497013.45	4630547.43
585	7497013.26	4630547.13
586	7497010.34	4630542.51

587	7497009.78	4630541.53
588	7497006.88	4630535.98
589	7497006.00	4630533.85
590	7497002.54	4630523.03
591	7497002.32	4630522.26
592	7496998.65	4630507.94
593	7496998.23	4630504.66
594	7496998.10	4630477.64
595	7496998.21	4630475.79
596	7497000.43	4630459.13
597	7497001.05	4630456.52
598	7497011.01	4630427.56
599	7497011.28	4630426.84
600	7497014.98	4630417.80
601	7497015.32	4630413.98
602	7497009.92	4630388.54
603	7497008.99	4630386.31
604	7497000.65	4630373.68
605	7496998.92	4630369.91
606	7496985.06	4630320.78
607	7496985.00	4630320.56
608	7496978.74	4630296.88
609	7496978.65	4630296.51
610	7496973.94	4630276.38
611	7496973.91	4630276.24
612	7496966.86	4630248.81
613	7496966.56	4630247.92
614	7496952.10	4630213.45
615	7496951.97	4630213.12
616	7496942.45	4630188.66
617	7496942.36	4630188.44
618	7496927.38	4630153.74
619	7496927.12	4630153.21
620	7496909.65	4630121.12
621	7496909.36	4630120.64
622	7496881.43	4630078.53
623	7496881.28	4630078.30
624	7496856.02	4630038.48
625	7496855.06	4630037.29
626	7496819.33	4630002.72
627	7496818.57	4630002.09
628	7496796.14	4629986.21
629	7496791.88	4629981.26
630	7496779.93	4629957.49
631	7496779.37	4629956.56
632	7496759.55	4629929.58
633	7496758.62	4629928.56

634	7496737.05	4629909.50
635	7496734.21	4629908.04
636	7496716.54	4629903.96
637	7496714.82	4629903.80
638	7496669.81	4629905.64
639	7496666.75	4629905.42
640	7496592.11	4629891.29
641	7496589.23	4629890.41
642	7496550.78	4629873.67
643	7496548.36	4629872.30
644	7496534.85	4629862.72
645	7496532.32	4629860.38
646	7496507.35	4629830.58
647	7496506.87	4629830.07
648	7496484.60	4629808.70
649	7496481.37	4629803.84
650	7496474.44	4629786.00
651	7496473.96	4629784.52
652	7496462.61	4629741.06
653	7496462.50	4629740.60
654	7496455.55	4629709.64
655	7496455.23	4629706.93
656	7496454.23	4629652.08
657	7496454.16	4629651.18
658	7496447.83	4629610.91
659	7496447.33	4629609.22
660	7496430.43	4629572.16
661	7496429.14	4629570.29
662	7496405.64	4629546.50
663	7496402.44	4629541.27
664	7496395.96	4629521.76
665	7496395.52	4629520.09
666	7496388.43	4629483.77
667	7496387.78	4629481.95
668	7496372.75	4629453.80
669	7496371.36	4629452.03
670	7496349.97	4629432.79
671	7496348.40	4629431.10
672	7496329.91	4629407.63
673	7496329.57	4629407.23
674	7496306.61	4629382.50
675	7496306.27	4629382.15
676	7496278.75	4629356.68
677	7496277.37	4629355.19
678	7496252.17	4629323.63
679	7496251.40	4629322.58
680	7496233.92	4629295.73

681	7496231.13	4629293.34
682	7496207.95	4629282.93
683	7496203.71	4629279.93
684	7496196.84	4629272.71
685	7496193.80	4629267.64
686	7496193.00	4629265.24
687	7496192.36	4629262.06
688	7496189.84	4629230.13
689	7496189.98	4629226.85
690	7496194.89	4629197.46
691	7496194.97	4629196.14
692	7496194.28	4629178.45
693	7496193.70	4629176.00
694	7496182.68	4629151.85
695	7496182.11	4629150.37
696	7496181.75	4629149.26
697	7496181.36	4629147.73
698	7496175.58	4629118.21
699	7496168.65	4629082.93
700	7496168.25	4629081.64
701	7496167.46	4629079.77
702	7496166.81	4629078.59
703	7496159.24	4629067.73
704	7496158.55	4629066.90
705	7496126.95	4629034.58
706	7496123.98	4629029.93
707	7496115.86	4629008.57
708	7496114.99	4629004.13
709	7496114.74	4628994.45
710	7496114.90	4628991.95
711	7496115.46	4628988.48
712	7496115.50	4628988.20
713	7496119.87	4628951.07
714	7496119.91	4628950.18
715	7496119.89	4628948.83
716	7496119.81	4628947.95
717	7496116.32	4628925.75
718	7496116.11	4628924.85
719	7496111.44	4628909.60
720	7496110.24	4628907.37
721	7496103.79	4628899.56
722	7496102.25	4628898.20
723	7496098.20	4628895.65
724	7496097.40	4628895.22
725	7496088.74	4628891.33
726	7496088.56	4628891.25
727	7496069.38	4628883.32

728	7496068.28	4628882.80
729	7496022.72	4628858.95
730	7496022.01	4628858.55
731	7495995.67	4628842.66
732	7495995.36	4628842.49
733	7495945.98	4628816.22
734	7495945.31	4628815.91
735	7495944.25	4628815.50
736	7495943.55	4628815.27
737	7495907.95	4628805.76
738	7495907.17	4628805.61
739	7495905.97	4628805.44
740	7495905.18	4628805.38
741	7495887.58	4628805.08
742	7495887.04	4628805.10
743	7495886.21	4628805.15
744	7495885.68	4628805.21
745	7495849.23	4628810.70
746	7495847.62	4628810.85
747	7495812.54	4628811.90
748	7495811.65	4628811.99
749	7495758.52	4628821.00
750	7495757.49	4628821.14
751	7495741.03	4628822.64
752	7495737.51	4628822.50
753	7495724.09	4628820.18
754	7495720.85	4628819.19
755	7495693.85	4628807.07
756	7495687.78	4628801.65
757	7495683.37	4628794.22
758	7495683.16	4628793.88
759	7495678.56	4628787.13
760	7495677.44	4628785.88
761	7495640.11	4628753.56
762	7495638.86	4628752.33
763	7495624.92	4628736.68
764	7495624.08	4628735.62
765	7495611.15	4628717.79
766	7495610.85	4628717.40
767	7495576.29	4628676.63
768	7495575.68	4628675.84
769	7495558.56	4628652.32
770	7495558.31	4628652.00
771	7495541.03	4628631.09
772	7495539.57	4628629.79
773	7495526.54	4628621.29
774	7495526.23	4628621.10

775	7495522.52	4628618.96
776	7495521.26	4628618.40
777	7495519.26	4628617.77
778	7495517.90	4628617.49
779	7495511.11	4628616.83
780	7495509.55	4628616.87
781	7495504.30	4628617.64
782	7495493.47	4628607.43
783	7495496.41	4628572.76
784	7495496.43	4628572.41
785	7495498.00	4628521.77
786	7495498.02	4628521.47
787	7495499.44	4628494.71
788	7495499.39	4628493.47
789	7495499.13	4628491.61
790	7495498.84	4628490.40
791	7495496.32	4628483.02
792	7495495.80	4628481.88
793	7495480.76	4628455.69
794	7495479.90	4628454.52
795	7495458.74	4628431.62
796	7495458.26	4628431.07
797	7495439.10	4628407.96
798	7495437.84	4628406.17
799	7495437.03	4628404.77
800	7495436.08	4628402.79
801	7495430.12	4628387.25
802	7495429.39	4628384.55
803	7495427.68	4628373.89
804	7495427.63	4628373.64
805	7495417.60	4628323.85
806	7495417.54	4628323.58
807	7495416.00	4628317.28
808	7495415.91	4628316.97
809	7495400.59	4628265.86
810	7495400.23	4628264.37
811	7495400.03	4628263.25
812	7495399.85	4628261.73
813	7495398.67	4628243.14
814	7495398.80	4628240.18
815	7495400.98	4628226.34
816	7495401.04	4628225.87
817	7495402.99	4628202.30
818	7495403.00	4628201.31
819	7495398.03	4628130.20
820	7495398.01	4628129.99
821	7495392.21	4628073.04

822	7495392.12	4628072.41
823	7495388.59	4628054.94
824	7495388.07	4628053.38
825	7495386.99	4628051.17
826	7495386.10	4628049.79
827	7495378.45	4628040.81
828	7495377.48	4628039.52
829	7495368.41	4628025.84
830	7495366.64	4628021.94
831	7495365.83	4628018.99
832	7495365.37	4628014.74
833	7495365.72	4628007.85
834	7495366.28	4628004.64
835	7495373.76	4627979.86
836	7495373.97	4627978.90
837	7495374.18	4627977.42
838	7495374.25	4627976.44
839	7495374.09	4627958.50
840	7495373.99	4627957.40
841	7495373.69	4627955.76
842	7495373.40	4627954.69
843	7495369.87	4627944.96
844	7495369.04	4627943.38
845	7495346.19	4627911.66
846	7495344.78	4627909.19
847	7495332.11	4627880.26
848	7495331.48	4627879.13
849	7495303.27	4627839.04
850	7495302.27	4627837.91
851	7495275.96	4627814.60
852	7495274.11	4627812.59
853	7495258.29	4627791.47
854	7495257.20	4627790.32
855	7495253.22	4627787.08
856	7495252.89	4627786.81
857	7495234.50	4627770.83
858	7495232.45	4627768.60
859	7495214.71	4627744.30
860	7495213.80	4627742.87
861	7495213.19	4627741.77
862	7495212.46	4627740.23
863	7495193.98	4627693.68
864	7495193.72	4627692.98
865	7495182.57	4627659.59
866	7495182.21	4627658.71
867	7495158.00	4627610.77
868	7495157.92	4627610.59

869	7495153.92	4627602.38
870	7495153.67	4627601.84
871	7495149.93	4627593.22
872	7495149.25	4627592.02
873	7495148.04	4627590.33
874	7495147.12	4627589.30
875	7495144.05	4627586.52
876	7495143.17	4627585.85
877	7495126.08	4627574.99
878	7495125.01	4627574.24
879	7495105.02	4627558.66
880	7495103.29	4627557.04
881	7495102.13	4627555.75
882	7495100.71	4627553.86
883	7495090.82	4627537.99
884	7495089.56	4627535.39
885	7495083.81	4627519.24
886	7495083.55	4627518.43
887	7495076.78	4627494.87
888	7495076.53	4627494.15
889	7495073.41	4627486.71
890	7495072.98	4627485.87
891	7495067.44	4627476.66
892	7495067.07	4627476.10
893	7495066.45	4627475.29
894	7495066.03	4627474.78
895	7495061.61	4627470.01
896	7495058.02	4627460.50
897	7495058.06	4627458.93
898	7495057.88	4627457.23
899	7495055.10	4627445.79
900	7495055.09	4627445.75
901	7495050.02	4627425.33
902	7495049.71	4627424.41
903	7495049.14	4627423.03
904	7495048.70	4627422.17
905	7495036.24	4627401.52
906	7495035.73	4627400.61
907	7495035.38	4627399.92
908	7495034.95	4627398.97
909	7495028.87	4627384.12
910	7495028.64	4627383.61
911	7495028.25	4627382.85
912	7495027.97	4627382.37
913	7495014.61	4627361.05
914	7495013.83	4627359.62
915	7495013.32	4627358.53

916	7495012.72	4627357.02
917	7495002.09	4627324.79
918	7495001.47	4627323.45
919	7494993.38	4627310.12
920	7494992.61	4627308.65
921	7494992.10	4627307.54
922	7494991.52	4627305.98
923	7494981.29	4627272.83
924	7494981.22	4627272.62
925	7494976.90	4627260.13
926	7494976.62	4627259.22
927	7494974.80	4627252.43
928	7494974.78	4627252.34
929	7494970.73	4627236.87
930	7494970.48	4627236.09
931	7494966.79	4627226.89
932	7494966.60	4627226.47
933	7494962.37	4627217.74
934	7494962.36	4627217.71
935	7494957.01	4627206.77
936	7494956.77	4627206.32
937	7494946.82	4627189.45
938	7494946.26	4627188.65
939	7494937.88	4627178.34
940	7494937.25	4627177.68
941	7494936.23	4627176.73
942	7494935.52	4627176.16
943	7494927.78	4627170.79
944	7494927.00	4627170.33
945	7494925.76	4627169.70
946	7494924.92	4627169.35
947	7494898.13	4627160.29
948	7494896.95	4627159.83
949	7494843.24	4627135.83
950	7494842.57	4627135.58
951	7494813.80	4627126.40
952	7494813.73	4627126.38
953	7494786.95	4627117.69
954	7494784.75	4627116.75
955	7494759.83	4627103.41
956	7494758.67	4627102.72
957	7494750.46	4627097.20
958	7494750.06	4627096.95
959	7494721.74	4627080.80
960	7494720.87	4627080.25
961	7494711.72	4627074.06
962	7494709.98	4627072.66
963	7494702.93	4627065.95
964	7494700.97	4627063.61
965	7494696.74	4627057.19
966	7494695.38	4627054.54
967	7494691.67	4627044.75
968	7494691.04	4627042.56
969	7494687.57	4627024.86
970	7494687.42	4627023.86
971	7494685.67	4627009.22
972	7494685.64	4627008.99
973	7494685.58	4627008.65
974	7494685.54	4627008.42
975	7494684.29	4627001.85
976	7494685.56	4626993.10
977	7494689.88	4626984.79
978	7494690.67	4626983.45
979	7494696.86	4626974.31
980	7494697.33	4626973.49
981	7494697.95	4626972.19
982	7494698.30	4626971.31
983	7494706.26	4626945.95
984	7494706.43	4626945.28
985	7494713.91	4626907.96
986	7494713.99	4626907.48
987	7494719.40	4626863.72
988	7494719.44	4626863.05
989	7494719.90	4626839.77
990	7494719.91	4626839.56
991	7494720.26	4626829.55
992	7494720.31	4626828.80
993	7494721.79	4626812.59
994	7494721.81	4626811.89
995	7494721.49	4626793.88
996	7494721.49	4626793.84
997	7494721.37	4626785.55
998	7494721.37	4626785.46
999	7494721.27	4626773.26
1000	7494721.27	4626773.04
1001	7494721.38	4626759.02
1002	7494721.43	4626757.96
1003	7494722.78	4626742.28
1004	7494722.94	4626741.05
1005	7494732.10	4626690.18
1006	7494732.18	4626689.63
1007	7494737.31	4626634.36
1008	7494737.32	4626634.23
1009	7494742.17	4626568.18
1010	7494742.19	4626567.77
1011	7494742.46	4626541.58
1012	7494742.46	4626541.44
1013	7494742.23	4626520.62
1014	7494742.25	4626519.69
1015	7494742.29	4626519.01
1016	7494742.37	4626518.09
1017	7494747.42	4626478.17
1018	7494747.44	4626478.06
1019	7494751.93	4626444.75
1020	7494751.98	4626444.28
1021	7494754.10	4626409.32
1022	7494754.11	4626408.87
1023	7494754.11	4626408.16
1024	7494754.09	4626407.71
1025	7494751.23	4626372.08
1026	7494751.23	4626369.93
1027	7494751.30	4626369.05
1028	7494751.69	4626366.38
1029	7494755.43	4626349.12
1030	7494756.78	4626344.00
1031	7494764.69	4626318.77
1032	7494766.83	4626308.04
1033	7494767.63	4626299.26
1034	7494767.81	4626286.97
1035	7494766.19	4626260.47
1036	7494765.63	4626254.65
1037	7494763.68	4626240.13
1038	7494762.38	4626232.89
1039	7494759.69	4626221.07
1040	7494756.34	4626210.05
1041	7494753.11	4626201.60
1042	7494749.52	4626191.27
1043	7494747.11	4626183.59
1044	7494746.46	4626181.55
1045	7494738.93	4626158.40
1046	7494738.93	4626158.40

3. ИНВЕНТАРИЗАЦИЈА НА ИЗГРАДЕНА КОМУНАЛНА ИНФРАСТРУКТУРА

3.1.Сообраќај

Проектниот опфат се протега низ воглавном дел од трасата на предметниот линиски инфрастуктуен објект е земјен пат додека другиот дел е асфалатиран пат и дека на локалитетот има услови за планирање на просторот со урбанистички параметри за рационално користење и уредување на просторот со класата на намена Е1.1 – Сообраќајни инфраструктури -локален пат а во согласност со стандардите и нормативите за урбанистико планирање.

3.2. Основни водови на инфраструктурата

Трасите и профилите на основните водови на инфраструктурата се превземени од добиените податоци од институции, објектите и водовите на внатрешниот развод на сите комунални инфраструктури.

3.2.1. Водоснабдување

Од ЈКП Комуналец Гостивар, на се добиени податоци за водоводна инфраструктура која е во нивна надлежност на предметниот опфат.

3.2.2. Фекална канализациона мрежа

Во рамките на проектниот зафат за проектирање на линиски инфраструктурен објект, од ЈКП Комуналец Гостивар, на се добиени податоци за канализациона инфраструктура која е во нивна надлежност.

3.2.3. Атмосферска канализациона мрежа

Во рамките на проектниот опфат за проектирање на линиски инфраструктурниот објект од ЈКП Комуналец Гостивар, на се добиени податоци и не постои постојна траса на атмосферска канализациона мрежа.

3.3.4.Електроенергетска инфраструктура

Од ЕЛЕКТРОДИСТРИБУЦИЈА ДООЕЛ, Скопје, со допис бр. 10-23/6-79 од 13-03-2024 год. се добиени податоци за постоечките електроенергетски инсталации на предметниот опфат и истите се прикажани на графичкиот прилог

Од МЕПСО, Скопје, со допис бр. 11-2088/1 од 18.03.2024 год се добиени податоци дека предметниот опфат се пресекува со ЕЕ објект, 110 kV далекувод во сопственост на АД МЕПСО и истиот е прикажан на графичкиот прилог и се почитувани одредбите од законот за енргетика.

. ***3.3.5.Телекомуникациска инфраструктура***

На предметниот проектен опфат нема постојна МКТ инфраструктура согласно податоците добиени од страна на Македонски Телеком АД Скопје со допис бр. 47378 од 29.11.2022год.

Добиени се податоци од АЕК за изградени јавни електрокомуникациски мрежи на предметниот опфат, со допис бр. 1404-990/2 од 20.03.2024год. Согласно добиените податоци и информации постоечките инсталации се прикажани на графичкиот прилог.

3.3.6.Гасовод

Акционерско друштво за вршење на енергетски дејности-пренос на природен гас

НОМАГАС Скопје, со допис бр.08-1768/2 од 07.03.2024, потврдуваат за дека на предметниот опфат има изградено гасоводна мрежа и согласно добиените податоци и информации постоечките инсталации се прикажани на графичкиот прилог т.е. се се вцртани Магистралниот гасовод и планираниот гасовод и се запазени техничките услови и нормативи за безбеден транспорт на течни и гасовити јагленоводороди со магистрални нафтоводи и гасоводи и со нафтоводи и гасоводи за меѓународен транспорт.

4.1. Нумерички показатели

1) НУМЕРИЧКИ ДЕЛ

Урбанистичкиот проект за изградба на линиски инфрастуктурен објект - со класа на намена Е1.1 -Сообраќајни инфраструктури - Локален пат од с.Беловиште до с.Форино - општина Гостивар на К.О.Беловиште, КО Мало Турчане, КО Балин Дол, КО Чајле и КО Форино во општина Гостивар е со граница на проектен опфат која преставува површина која ја опфаќа планираната траса на локалниот пат е со површина од 43938,85 м2, и вкупната должина на планираната траса изнесува 6276,97 м.

Урбанистички параметри во граници на проектен опфат:

- Проектен опфат 43938,85 м2,
- Наменска употреба на градежното земјиште:
- Е1.1- Сообраќајни инфраструктури –локален пат во населени места со површина од 43938,85 м2 и должина на траса од 6276,97 м.

НУМЕРИЧКИ ВРЕДНОСТИ ОД ПРОЕКТНА ДОКУМЕНТАЦИЈА		
1	ПРОЕКТЕН ОПФАТ	43938,85 м2
2	Е1.1- Сообраќајни инфраструктури-локален пат	43938,85 м2

СЕКТОР ЗА ПРОСТОРНО ПЛАНИРАЊЕ

DEPARTAMENTI PËR PLANIFIKIM HAPËSINOR

Арх.бр. УП1-15 1084/2024

Дата 07-06-2024

Врз основа на член 42, став (1) и став (9) од Законот за урбанистичко планирање ("Службен весник на Република Северна Македонија" бр. 32/20 и 111/23), а во врска со член 4, став (3) од Законот за спроведување на Просторниот план на Република Македонија ("Службен весник на Република Македонија" бр. 39/04), министерот за животна средина и просторно планирање, го донесе следното:

Р Е Ш Е Н И Е
за Услови за планирање на просторот

1. Со ова Решение на Општина Гостивар се издаваат **Услови за планирање на просторот со намена сообраќајни инфраструктури – Локален пат од с. Беловиште до с. Форино, Општина Гостивар.** Должината на трасата на локалниот пат изнесува 6,2 км и минува низ КО Форино, КО Чајле, КО Балин Дол, КО Мало Турчане и КО Беловиште.

Трасата се граничи со опфат за кој се издадени Услови за планирање на простор за регулирање на Горен Вардар во КО Чегране, КО Форино, КО Чајле, КО Балин Дол и КО Мало Турчане, Општина Гостивар, со тех. бр. Y46422.
Трасата се сече со траса за која се издадени Услови за планирање на просторот за Проект за инфраструктура за изградба на магистрален гасовод за делница 5 Скопје-Тетово-Гостивар, со тех. бр. Y20611.

Предвидената траса се наоѓа во границите на III заштитна зона на изворот Рашче.

Видот на планската документација да се усогласи со Законот за урбанистичко планирање и Правилникот за урбанистичко планирање.

Условите за планирање на просторот треба да представуваат влезни параметри и насоки при планирањето на просторот и поставување на планските концепции и решенија по сите области релевантни за планирањето на просторот во соодветниот плански документ, во согладност со Просторниот план на Република Македонија.

2. Условите за планирање на просторот од точка 1 на ова Решение, изработени од Агенцијата за планирање на просторот **со тех. бр. Y14724** се составен дел на Решението.

Министерство за животна средина и просторно планирање на Република Северна Македонија
Плоштад „Пресвета Богородица" бр. 3, Скопје
Република Северна Македонија

Ministria e Mjedisit Jetësor dhe Planifikimit hapësinor e Republikës së Maqedonisë së Veriut
Bul. "Presveta Bogorodica" nr. 3, Shkup
Republika e Maqedonisë së Veriut

+389 2 3251 403
www.moepp.gov.mk

АГЕНЦИЈА ЗА ПЛАНИРАЊЕ НА ПРОСТОРОТ

SPATIAL PLANNING AGENCY

УСЛОВИ ЗА ПЛАНИРАЊЕ НА ПРОСТОРОТ

со намена сообраќајни инфраструктури - Локален пат од с. Беловиште до с. Форино

ОПШТИНА ГОСТИВАР

КОИ ПРОИЗЛЕГУВААТ ОД ПРОСТОРНИОТ ПЛАН НА РЕПУБЛИКА МАКЕДОНИЈА

Тех. бр. Y14724

Скопје, мај 2024

УСЛОВИ ЗА ПЛАНИРАЊЕ НА ПРОСТОРОТ

со намена сообраќајни инфраструктури - Локален пат од с. Беловиште до с. Форино

ОПШТИНА ГОСТИВАР

КОИ ПРОИЗЛЕГУВААТ ОД ПРОСТОРНИОТ ПЛАН НА РЕПУБЛИКА МАКЕДОНИЈА

Барател: Општина Гостивар

Тех. бр. Y14724

Раководител на задачата
Владимир Кузмановски, д.е.к.

Контролирал
м-р Весна Мирчевска Димишковска, д.и.з.ж.с.
Раководител на одделение за спроведување на просторни планови

Агенција за планирање на просторот

Директор

_____

м-р Андријана Андреева, д.и.а.

Скопје, мај 2024

УСЛОВИ ЗА ПЛАНИРАЊЕ НА ПРОСТОРОТ

со намена сообраќајни инфраструктури - Локален пат од с. Беловиште до с. Форино

ОПШТИНА ГОСТИВАР

На седницата одржана на 11.06.2004 година, Собранието на Република Македонија го донесе Просторниот план на Република Македонија како највисок, стратешки, долгорочен, интегрален и развоен документ, заради утврдување на рамномерен и одржлив просторен развој на државата, определување на намената, како и уредувањето и користењето на просторот.

Со Просторниот план се утврдуваат условите за хумано живеење и работа на граѓаните, рационалното управување со просторот и се обезбедуваат услови за спроведување на мерки и активности за заштита и унапредување на животната средина и природата, заштита од воени дејствија, природни и технолошки катастрофи.

Со донесувањето Просторниот план се донесе и Закон за спроведување на Просторниот план на Република Македонија ("Сл. весник на Република Македонија", бр. 39/2004).

Со Законот се уредуваат условите начините и динамиката на спроведувањето на Просторниот план, како и правата и одговорностите на субјектите во спроведувањето на Планот.

Законот за спроведување на Просторниот план на Република Македонија, се заснова врз следните основни начела:

- јавен интерес на Просторниот план на Република Македонија;
- единствен систем во планирањето на просторот;
- јавност во спроведувањето на Просторниот план;
- стратешкиот карактер на просторниот развој на државата;
- следење на состојбите во просторот;
- усогласување на стратешките документи на државата и сите зафати и интервенции во просторот;
- **координација на Просторниот план на Република Македонија, со другите просторни и урбанистички планови и другата документација за планирање и уредување на просторот**, како и со субјектите за вршење на стручни работи во спроведувањето на Планот.

Спроведувањето на Планот подразбира задолжително усогласување на соодветните стратегии, основи, други развојни програми и сите видови на планови од пониско ниво, со Просторниот план.

Според член 4 од овој Закон, Просторниот план, се спроведува со изготвување и донесување на просторни планови на региони, просторни планови на подрачја од посебен интерес, просторен план на општина, на општините во градот Скопје и на градот Скопје, како и со урбанистички планови за населените места и **друга документација за планирање и уредување на просторот**, предвидена со закон. За изготвување и донесување на плановите од став 2 на овој член, Министерството

надлежно за работите на просторното планирање, издава **Решение за услови за планирање на просторот**.

Условите за планирање на просторот, според овој Закон, содржат општи и посебни одредби, насоки и решенија од планската документација од повисоко ниво и графички прилог или прилози кои ги прикажуваат решенијата на Планот.

Во конкретниот случај Условите за планирање на просторот се наменети за сообраќајни инфраструктури - Локален пат од с. Беловиште до с. Форино, Општина Гостивар. Должината на трасата на локалниот пат изнесува 6,2 km и минува низ КО Форино, КО Чајле, КО Балин Дол, КО Мало Турчане и КО Беловиште.

Трасата се граничи со опфат за кој се издадени Услови за планирање на просторот за регулирање на Горен Вардар во КО Чегране, КО Форино, КО Чајле, КО Балин Дол и КО Мало Турчане, Општина Гостивар, со тех.бр Y46422.

Трасата се сече со траса за која се издадени Услови за планирање на просторот за Проект за инфраструктура за изградба на магистрален гасовод за делница 5 Скопје-Тетово-Гостивар, со тех.бр Y20611.

Видот на планската документација да се усогласи со Законот за урбанистичко планирање и Правилникот за урбанистичко планирање.

Предвидената траса се наоѓа во границите на III заштитна зона на изворот Рашче.

Во 2003 година, Собранието на Република Македонија го усвои **Просторниот план за регионот на заштитните зони на изворот Рашче**, како регионален план преку кој се спроведува, односно имплементира Просторниот план на Републиката.

Изворот Рашче, кој се наоѓа на 17 km западно од Скопје, е значаен за водоснабдување на градот Скопје и околните населби. Од вкупниот број на жители во градските и приградските населби, од градската водоводна мрежа, односно од изворот Рашче се водоснабдуваат 84%.

Специфичната геолошка, геоморфолошка и хидрогеолошка структура во пределот на подрачјето што претставува зона на хранење на изворот Рашче, овозможува подземно акумулирање на карстна издан и создава природен феномен со особена вредност и општествено значење. Врз основа на анализите на билансот на водите во Полог и изворот Рашче, извршени во период од 1969 - 1973 год. утврдена е директна зависност на порастот на водите во басенот на изворот од атмосферските врнежи, протоците на река Вардар на потегот од водомерната станица во с. Раотинци до водомерната станица во с. Јегуновце и од протоците на Шарските притоки на р. Вардар.

Врз основа на **Одлуката за определување на заштитни зони за заштита на водите за водозафатниот објект извор "Рашче", мерки за заштита, услови, начин на воспоставување на заштитните зони и картографски приказ ("Службен весник на РСМ", број 3/21), утврдени се четири заштитни зони**:

Прва потесна заштитна зона (зона на строг санитарен надзор) која го опфаќа изворот Рашче со каптажите 1 и 2, потоа водозафатните објекти со сите придружни објекти, дренажни галерии, електро опрема, бетонска комора, пумпна станица, бетонски канал за одведување за вишокот на вода, канал за дренирање на

површинските води како и објект за надлежен чувар во период од 24 часа во текот на денот. Зоната е прописно уредена и оградена со заштитна жичана ограда прицврстена за бетонски столбови во сите правци околу зафатот на изворот "Рашче";

Прва поширока заштитна зона го опфаќа подрачјето на Долен Полог, кое е во непосредна врска со масивот Жеден;

Втора заштитна зона (зона на санитарно ограничување) го опфаќа просторот на Долен Полог од каде се врши активно прихранување на Жеденската акумулација, ја опфаќа Дервенска клисура и ободот на Скопска котлина, движејќи се низ сливното подрачје на изворот;

Трета заштитна зона (зона на хигиенско - епидемиолошко следење и набљудување) го опфаќа просторот на поширокото сливно подрачје, од билото на Шар Планина, движејќи се по државната граница, преку Вардар и ободот на Скопската котлина, по билото на Сува Гора, делови на Бистра, Ничпурска планина, преку Враца и Рудока, повторно до Шар Планина.

Условите за планирање треба да претставуваат влезни параметри и насоки при планирањето на просторот и поставувањето на планските концепции и решенија по сите области релевантни за планирањето во соодветниот плански документ, обработени во **Просторниот план на Република Македонија и Просторниот план за регионот на заштитените зони на изворот Рашче.**

Основни определби на Просторниот план на Република Македонија

Основната **стратешка определба** на Просторниот план на Републиката е остварување на повисок степен на вкупната функционална интегрираност на просторот на државата, како и **обезбедување услови за значително поголема инфраструктурна и економска интеграција со соседните и останатите европски земји**.

Остварувањето на повисок степен на интегрираност на просторот на Републиката подразбира **намалување на регионалните диспропорции**, односно квалитативни промени во просторната, економската и социјалната структура. Во инвестиционите одлуки, стриктно се почитуваат локациите, техно-економските и критериумите за заштита на животната средина, кои се усвоени на национално ниво. Една од основните цели на Просторниот план се однесува на штедење, рационално користење и заштита на природните ресурси, искористување на погодностите за производство **и лоцирање на активности на простори врзани со местото на одгледување или искористување**.

Меѓу приоритетните определби на Просторниот план е **заштитата на земјоделското земјиште, а особено стриктното ограничување на трансформацијата на земјиштето од I - IV бонитетна класа за неземјоделско користење, како и зачувување на квалитетот и природната плодност на земјиштето.** Во напорите за унапредување на квалитетот на живеењето во Републиката, посебно тежиште се става на **унапредувањето и заштитата на животната средина**.

Состојбата на животната средина и еколошките барања се битен фактор на ограничување во планирањето на активностите, заради што е неопходна процена на влијанијата врз животната средина. Посебно значење имаат заштитата и промоцијата на вредните природни богатства и поголемите подрачја со посебна намена и со природни вредности, важни за биодиверзитетот и квалитетот на животната средина, како и заштитата и промоцијата, или соодветниот третман на културното богатство согласно со неговата културолошка и цивилизациска важност и значење.

Местоположба на локацијата и ружа на ветрови

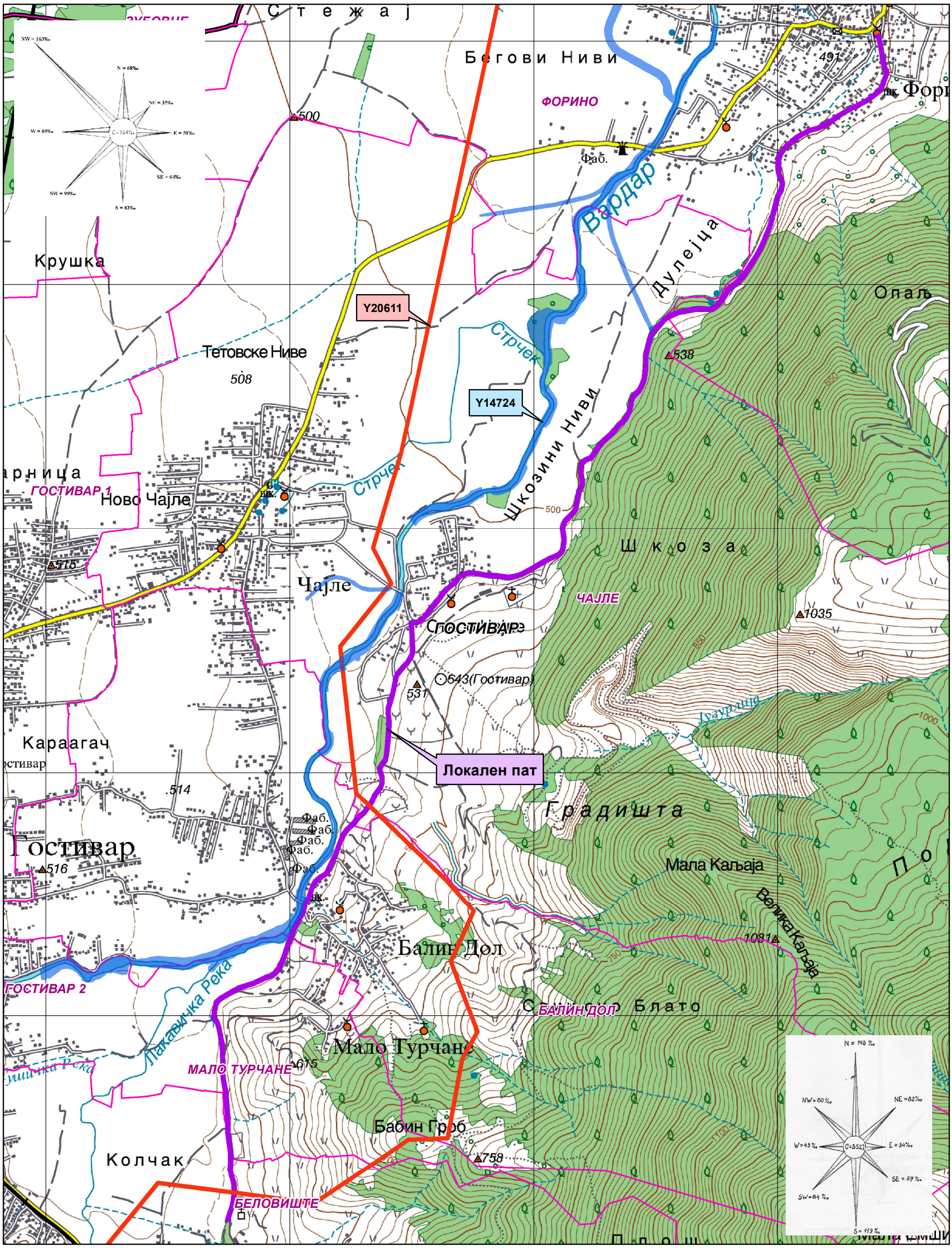

Општинска граница

Катастарска граница

Регулирање на Горен Вардар -Y46422

магистрален гасовод-Делница 5 -Y20611

Природни и климатски карактеристики

Природните карактеристики на едно подрачје претставуваат збир на вредности и обележја создадени од природата, а без учество и влијание на човекот. Тие ги опфаќаат: географската и геопрометната положба на подрачјето, релјефните карактеристики, геолошки, педолошки, хидрографски, сеизмички, климатски и др.

Просторот на Општина Гостивар се карактеризира со типично умерено-континентална клима во пониските делови, а на планините планинска клима. Податоците на оваа климатска анализа се користени од климатолошката станица Гостивар.

Температура на воздухот: Средната годишна температура во Гостивар изнесува 10,6°C. Средната зимска температура изнесува 0,7°C. Есента е значително потопла од пролетта. Просечната вредност на температурата изнесува 11,5°C, средната летна температура во Гостивар е 20,3°C.

Средна месечна вредност на температурата е под нулата само во јануари - 1,1°C, потоа февруари, а најтопол е јули со (21,1°C) и август (20,8°C).

Средната максимална температура во Гостивар е под нулата од декември до март. Најниска средна минимална вредност имаа јануари (-5°C), а апсолутно најниската температура изнесува -31°C, забележана исто така во јануари.

Средната максимална температура е над 20°C од мај до септември, а апсолутно највисоката температура од март до ноември. Варирањето на средните екстремни температури изнесува 35°C. Истото на апсолутните екстреми се движи во значајно поширокі граници од -31°C до +37°C., т.е. изнесува 68°C. Ваквото високо варирање покажува дека во Гостивар температурниот годишен од е доста нерамномерен, и пратен со изразена температурна осцилација, што е обележје на влијание на умерено-континентална клима во овој реон. Зимите се овде прилично студени, а летата топли со пријатно свежи летни ноќи, што е секако одраз на непосредно влијание на високите планински масиви. Просечно годишно во Гостивар има 86 мразни денови, а 17 ледени. Како мразни се земаат оние во кои минималната температура е под 0°C, а ледени оние во кои е и дневната максимална температура негативна.

Денови кога максимална температура е еднаква или повисока од 25°C, во Гостивар има просечно годишно 95 дена, а жешки денови кога е над 30°C просечно годишно има само 29 дена.

Врнежи: Количеството на врнежи се претставува во mm и под 1mm се подразбира падната количина на вода од дожд или снег од 1l/1m^2. Во Гостивар и воопшто во целиот Полог паѓаат доста врнежи и тоа просечно годишно по 954mm, а во поедини години има варирање од 658mm до 1229mm. Најврнежлив месец е ноември со просечно 156mm, а потоа декември со 111mm. Пролетните месеци се доста врнежливи, но помалку од есенските. Со најмалку врнежи се одликува август, а исто така се и јуни и јули. Разликата помеѓу најврнежливиот ноември (156mm) и најсушниот август (28mm), изнесува 128mm, што покажува дека годишната расподелба на врнежи на Гостивар е прилично нерамномерна. Врнежите во Гостивар се 80% од дожд, а само 20% од снег.

Маглата не е честа појава во Гостивар и честината на денови со магла е двојно помала одошто во Скопската котлина. Најчести појави се во зимските месеци, а особено во јануари и декември, а сосема ретко се појавува во топлиот дел од годината.

Облачност: Овој елемент се изразува во десетини, односно го покажува степенот на покриеноста на видливиот хоризонт на станицата, ако е наполно облачно се бележи 10 десетини. Просечната годишна облачност во Гостивар 5,1 десетина. најоблачен е ноември со 7,2 потоа декември со 7,1 десетина, т.е. месеците каде што имаме најмногу врнежи. Најведар е август со 2,1. Просечно годишно во Гостивар има 104 ведри и 105 тмурни дена. Како ведар ден се смета оној кога средната дневна облачност е помала од 2 десетини, а тмурен кога е таа поголема од 8 десетини. Практично може да се каже дека во Гостивар околу 260 денови се сончеви.

***Влажност на воздухот*:** Просечната годишна релативна влага во Гостивар изнесува 77% со максимум во ноември и декември, а со нешто помалку и во останатите зимски месеци. Летните месеци во Гостивар се значително повлажни од Скопските и може да се заклучи дека и во најтоплиот дел од годината, релативната влажност на воздухот е прилично висока.

Ветрови: Како најчести и најизразени се ветровите од северен правец 148‰ и јужен 119‰. Од останатите правци доста се изразени североисточниот со 82‰ и југозападниот од 84‰. Гостивар се одликува со често проветрување. Летото се одликува со тоа што тогаш преовладуваат јужните ветрови, а после нив се северните. Брзината на ветровите во Гостивар е умерена со средна брзина од 3-4m/sek., а по нестабилна временска ситуација и при локални непогоди може да достигне и до 18-20m/s. Непосредната близина на планинските масиви до овој град се чувствува во секој период од годината.

Податоците се од мерна станица Гостивар.

Економски основи на просторниот развој

Концептот на планиран развој и просторна разместеност на економските дејности во Просторниот план на Република Македонија се темели на дефинираните цели на економскиот развој во "Националната стратегија на економскиот развој", определбите за рационално користење на потенцијалите и погодностите на развојот, поставеноста на системот на населби, како и политиката за порамномерна и порационална просторна организација на производните и услужни дејности.

Според економската структура, фазата од развојот во која се наоѓа економијата, степенот на расположивоста на факторите, економските состојби и економската позиција на Државата во светот, идниот развој на македонската економија е детерминиран од насоките и комбинацијата на инвестициите со другите развојни фактори.

Развојот на инфраструктурните системи претставува значајна детерминанта на економскиот развој. Унапредувањето и развојот на патната инфраструктура влијае врз просторната дистрибуција и алокација на одредени производни и

услужни дејности. Во тој контекст, **изградбата на сообраќајни инфраструктури - Локален пат од с. Беловиште до с. Форино, Општина Гостивар, позитивно ќе влијае на подобрување на сообраќајните услови за обавување на производните и услужни активности на ова подрачје.**

Објективно, економскиот развој е условен од обемот на инвестициите. Како битна основа на идното инвестирање покрај доминантната ориентираност кон производството наменето за извоз, инвестирање во технолошко осовременување на капацитетите, треба да се истакне и значењето на определбата за продолжување на инвестирање во стопанска инфраструктура, во технолошка модернизација и градба на нови инфраструктурни објекти, но со јасно определена општествена и економска корисност и инвестирање во мрежа на локална и општествена инфраструктура согласно демографските движења и потребата за порамномерен развој во просторот.

Со разместувањето на економските дејности и со агломерирањето на населението во просторот, се формираат центри-полови на развојот како што е Градот Гостивар со гравитационо влијание врз просторот за кој се наменети Условите за планирање.

Половите на развој ги формираат оските на развојот кои во минатото се формирале во зависност од географските карактеристики на просторите, т.е. според релјефот, теченијата на реките и слично, а во денешно време позначајни станаа деловните односи, меѓучовечките комуникации, како и изградените инфраструктурни системи и стопански капацитети.

Со Просторниот план на Р. Македонија дефинирани се пет оски на развој од кои релевантна за општината Тетово каде припаѓа планскиот опфат на локацијата за која се наменети Условите за планирање е "Северната развојна оска" која се формирала по Втората светска војна во северниот и западниот дел на Државата и ги поврзува градовите: Струга - Охрид - Кичево - Гостивар - Тетово – Скопје – Куманово - Крива Паланка. Оваа оска продолжува на исток кон Ќустендил-Р. Бугарија и на запад кон Елбасан-Р. Албанија.

Развојните оски имаат значајна улога во просторната организација, а во прв ред за модернизација на патиштата, за изградбата на далекуводи, гасоводи итн., со што ќе се создадат предуслови за поттикнување на развојот на вкупната економија во Регионот и интегрален просторен развој на Државата.

При спроведувањето на стратегијата за организација и користење на просторот за производни и услужни дејности, решенијата во просторот треба да овозможат поголема атрактивност на просторот, заштита на природните и создадени ресурси и богатства, сообраќајно и информатичко поврзување, локациона флексибилност и почитување на објективните фактори на развојот.

Користење и заштита на земјоделско земјиште

Зачувувањето, заштитата и рационалното користење на земјоделското земјиште е основна планска определба и главен предуслов за ефикасно остварување на производните и другите функции на земјоделството, а конфликтните ситуации кои ќе произлегуваат од развојот на другите стопански и општествени активности ќе се решаваат врз основа на критериуми за глобална

општествено-економска рационалност и оправданост со што ќе се постигнат следните зацртани цели:

- Запирање на тенденциите на прекумерна и стихијна пренамена на плодните површини во непродуктивни цели;
- Зголемување на продуктивната способност на земјоделското земјиште и подобрување на структурата на обработливите површини во функција на поголемо производство на храна;
- Привремено или трајно исклучување од процесот на производство на храна на терените каде концентрацијата на токсични материи од сообраќајни коридори во земјиштето, воздухот и водата се над дозволените норми;
- Рекултивирање и враќање на деградираното земјиште во земјоделска намена со мелиоративни и агротехнички зафати;
- Искористување на компаративните предности и погодности на одделни подрачја и стопанства за повисок степен на финализација и задоволување на потребите на преработувачките капацитети и нивна ориентација кон извоз;
- Обезбедување на материјални и други услови за дефинирање и реализација на програмата за реонизација на земјоделското производство поради рационално искористување на сите природни ресурси, човечки потенцијали и индустриско-преработувачки капацитети.

Согласно Просторниот план на Република Македонија, просторот на Републиката е поделен во 6 земјоделско-стопански реони и 54 микрореони. Предметната локација припаѓа на западниот земјоделско стопански реон со 7 микрореони.

При изработка на предметната документација, неопходно е воспоставување и почитување на ефикасна контрола на користењето и уредувањето на земјиштето и утврдување на нормите и стандарди за градба. Меѓу приоритетните определби на Просторниот план е заштитата на земјоделското земјиште, а особено стриктното ограничување на трансформацијата на земјиштето од I-IV бонитетна класа за неземјоделско користење, како и зачувување на квалитетот и природната плодност на земјиштето.

Пренамената на земјоделското земјиште се регулира со Законот за земјоделско земјиште. Доколку при изработка на урбанистичко планската документација се зафаќаат нови земјоделски површини, надлежниот орган за одобрување на планските програми веднаш по заверка на истите, до Министерството за земјоделство, шумарство и водостопанство поднесува барање за согласност за трајна пренамена на земјоделско земјиште во градежно.

Шуми и шумско земјиште

Планскиот концепт на развој на шумите и шумското земјиште утврден со Просторниот план на Р. Македонија е насочен кон задоволување и остварување на следните поставени цели:

- Пошумување на терените каде е извршено разграничување на земјиштето - бонитирање, на терените каде се добиваат најголеми ефекти (зголемен прираст, подобрување на животната средина, туристичко-рекреативни цели

и др.) и на терените каде постои и друга економска оправданост и итност (регулирање на водниот режим, ерозивни подрачја, заштита на населби, патишта, војни, комунални и други објекти, хигиенски и санитарни функции и сл.);

- За трајно сочувување и унапредување на површините под шума како и зголемување на квалитетот на шумите, преведување на нискостеблените во високостеблени, реконструкција на деградираните шуми со што ќе се обезбеди зголемен прираст, подобрување на животната средина, за туристичко-рекреативни цели и др;
- Почитување на правната регулатива и нејзиното доследно спроведување за да се спречат бесправните сечи и други штетни активности во шумарството.

Проекцијата за пошумување со Просторниот план на Република Македонија се базира на постојните природни услови, во прв ред климатските, геолошките и педолошките, постојната состојба на шумите и шумското земјиште, загрозеноста на земјиштето од ерозија, загаденоста на воздухот и состојбата на животната и работната средина, како и врз база на економските состојби во државата.

Според планските предвидувања утврдени со Просторниот план на Република Македонија, во Регионот на **Гостивар** се планира пошумување во шума и вон шума на околу 2.500 ha. Врз основа на тоа се предвидува дека во Гостиварскиот регион вкупната површина под шуми ќе изнесува 55.300 ha, дрвната маса се проценува на износ од околу 6.800.000 m^3 и вкупен годишен прираст од 265.000 m^3.

Со цел да се отпочне реверзибилен процес, на враќање на шумата во терените каде таа некогаш постоела, и да се остварат оптимални користи од земјиштето и биолошките капацитети во шумарството, неопходно е строго придржување кон критериумите, принципите и проекциите за развој и унапредување на шумарството, дефинирани со Просторниот план на Р. Македонија:

- Навремено изведување на одгледувачките и обновителните зафати со однапред одреден годишен изведбен план и програма;
- Во годишните планови и среднорочни програми за пошумување, апсолутна предност да се дава на површините со изразена ерозија и терените во непосредните сливови на вештачките акумулации;
- Пошумување на голините со автохтони видови на дрвја, особено околу изворите на вода предвидени за каптирање;
- Пошумување на голините и земјоделските површини, покрај фреквентните патишта, заради заштита од зголемениот степен на загаденост.

Водостопанство и водостопанска инфраструктура

Планирањето и реализирањето на активностите за подобрување на условите за живот согласно Просторниот план на Република Македонија треба да се во корелација со концептот за одржлив развој, кој подразбира рационално користење на природните и создадените добра. Одржливиот развој подразбира користење на добрата во мерка која дозволува нивна репродукција, усогласување на развојните стратегии и спречување на конфликти во сите области на живеење. Во развојот на водостопанството и водостопанската инфраструктура мора да се запази концептот

на одржлив развој кој е насочен кон рационално користење на водата. Стратегијата за користење и развој на водостопанството е условена од фактот дека Републиката е сиромашна со вода. Колку водите во одреден простор може да се сметаат за „воден ресурс" зависи од можноста за нивно искористување, односно од можноста за реализирање на водостопански решенија со кои водите ќе се искористат за покривање на потребите од вода за населението, земјоделството, индустријата и за заштитата на живиот свет.

Со Просторниот план на Република Македонија на територијата на Републиката дефинирани се 15 водостопански подрачја (ВП): „Полог", „Скопје", „Треска", „Пчиња", „Среден Вардар", „Горна Брегалница", „Средна и Долна Брегалница", „Пелагонија", „Средна и Долна Црна", „Долен Вардар", „Дојран", „Струмичко Радовишко", „Охридско - Струшко", „Преспа" и „Дебар". Оваа поделба овозможува пореално да се согледаат расположивите и потребните количини на вода за одреден регион.

Просторот со намена сообраќајни инфраструктури - Локален пат од с. Беловиште до с. Форино, Општина Гостивар се наоѓа во водостопанското подрачје (ВП) „Полог" кое го опфаќа сливот на реката Вардар, од изворот до водомерниот профил „Радуша". На ВП „Полог" припаѓа и сливот на реката Горна Радика чии води се зафатени со хидроенергетскиот систем „Маврово".

Во сливот на р. Вардар (од изворот до вливот на р. Пчиња, без р. Треска) регистрирани се 19 извори од кои најзначаен е изворот Рашче со штедрост $Q_{ср/год}$=4,15м^3/сек. Од изворот Рашче се водоснабдува градот Скопје и приградските населби во регионот.

За заштита на извориштето Рашче донесена е „Одлука за определување на заштитни зони за заштита на водозафатниот објект извор „Рашче", мерки за заштита, услови, начин на воспоставување на заштитни зони и картографски приказ" (Сл.весник на РСМ, бр. 3/21), каде се дефинирани четири заштитни зони:

- Прва потесна заштитна зона (зона на строг санитарен надзор);
- Прва поширока заштитна зона;
- Втора заштитна зона (зона на санитарно ограничување);
- Трета заштитна зона (зона на хигиенско епидемиолошко следење и набљудување).

Трасата на локалниот пат **се наоѓа во границата на третата заштитна зона (зона на хигиенско епидемиолошко следење и набљудување) на изворот Рашче.**

Во третата заштитна зона на изворот се забранува:

- Испуштање на непрочистени отпадни води, нафта и нафтени деривати, киселини и други штетни, опасни и радиоактивни материи;
- Депонирање на отпад надвор од организирани, обезбедени и контролирани депонии;
- Било какви индустриски, хемиски, металуршки и рударски депонии на опасен и штетен отпад;
- Складирање на радиоактивни материи;
- Нерегулиран транспорт и нерегуларно складирање на: киселини, масла, отровни, опасни, штетни материи;

Местоположба на локацијата во однос на границите на заштитните зони на изворот Рашче

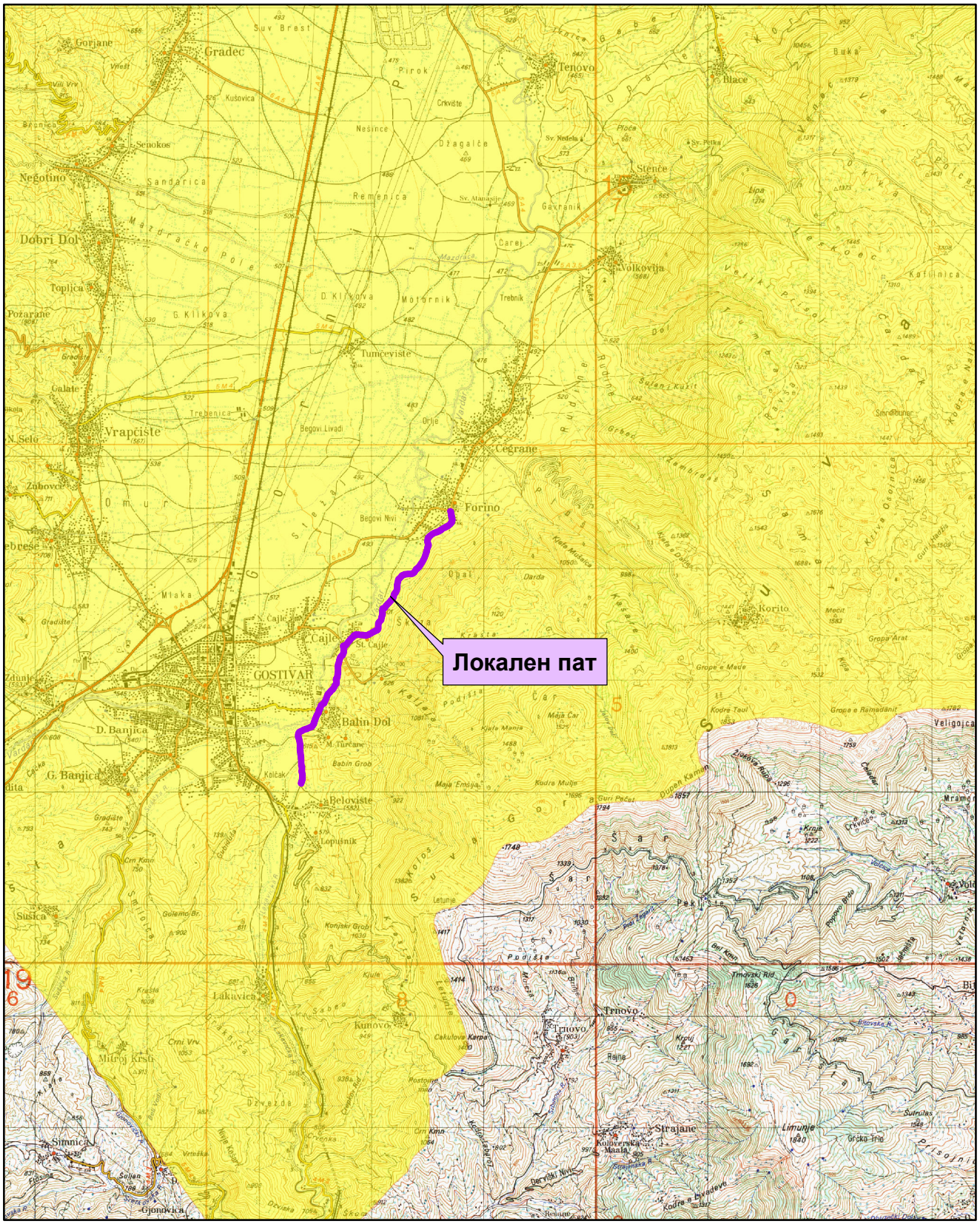

0 2 4 8 Km

1:100,000

- граница на 1-ва потесна з.з. на изворот Рашче
- граница на 1-ва поширока з.з. на изворот Рашче
- граница на 2-ра з.з. на изворот Рашче
- граница на 3-та з.з. на изворот Рашче

- Изградба на септички јами, освен водонепропусни септички јами на локации каде не постои инсталирана канализациска мрежа;
- Неконтролирана сеча на шума;
- Изградба на индустриски комплекси кои во технолошките процеси користат опасни и штетни материи, освен со примена на построги мерки на заштита, исполнување на посебни услови и доколку со стручна експертиза се докаже дека нема да има штетно влијание врз квалитетот на подземните води согласно прописисте за животна средина и прописите за безбедност и квалитет на вода за пиење;
- Директно испуштање на отпадните води во отворените водотеци во третата заштитна зона се дозволува само откако ќе бидат пречистени според критериумите за површински водотеци од II класа, согласно критериумите дадени во законските прописи и други плански акти;
- Не треба да се вршати други видови на активности и дејности кои го загрозуваат квалитетот и квантитетот на подземните води;
- Во третата заштитна зона може да се спроведуваат мерки за одгледување, нега и обнова на шумите, пошумување на насади за обнова на шуми и пошумување на голини за заштита од ерозија, од страна на ЈП „Национални шуми“.

Енергетика и енергетска инфраструктура

Од аспект на **енергетиката и енергетската инфраструктура** со Просторниот план на Р.Македонија се дефинираат состојбите, потребите и начините на задоволување на потрошувачката на разните видови на енергија во Републиката. При тоа приоритет се дава на намалување на увозната зависност на енергенти и енергија, односно задоволување на потрошувачката со домашно производство.

Според статистичките податоци последниве години во Републиката над 30% од потрошената електрична енергија е од увозно потекло за што се одвојуваат големи девизни средства. Зголемената потрошувачка на енергетски горива ја наметнува потребата од подобрувањето на енергетската ефикасност. Европската регулатива “Европа 2020” за паметен, одржлив и сеопфатен развој предвидува мерки за намалување на емисиите на издувни гасови, зголемување на користењето на обновливи извори на енергија и зголемување на енергетската ефикасност. Имплементирањето на овие мерки, ќе придонесе за подобра односно поквалитетна иднина за следните генерации, отворање на нови работни места, а истовремено се обезбедуваат услови за одржлив развој. Со рационално искористување на енергетските извори им се овозможува на идните генерации да имаат ресурси за сопствен раст и развој.

Размената на електрична енергија помеѓу балканските електроенергетски системи (чии земји најчесто се увозници) е многу значаен фактор за натамошниот развој. Електроенергетските системи на балканските земји треба да бидат поврзани со конективни водови кои што нема да преставуваат тесно грло во трансмисија на потребните количини на електрична моќност. Републиката досега има 400 kV конективни водови со Грција (кон Солун и Лерин) и Косово (Косово-Б) и кон Бугарија (Црвена Могила) а во план е градбата на вод кон Албанија. Планираната, со

Просторниот план на РМ, траса на водот од Скопје5 кон Србија е сменета и изграден е водот Штип-Србија.

Низ локацијата со намена сообраќајни инфраструктури - локален пат од с. Беловиште до с. Форино, Општина Гостивар, минува постојниот 110 kV преносен далновод Гостивар-Осломеј поради што при изработка на урбанистичката и проектна документација треба да се почитува: "Мрежните правила за пренос на електрична енергија" (Службен лист на РМ бр.303/2021 год.).

Гасовод

Природниот гас, со сегашната потрошувачка, малку е застапен во енергетскиот сектор во Република С.Македонија. Со негова зголемена употреба се воведува еколошки поприфатливо гориво кое со својот хемиски состав и висока калорична моќ, претставува одлична замена за нафтата, нејзините деривати, јагленот и другите цврсти и течни горива. Природниот гас испушта помалку штетни материи во однос на другите енергенти, заради што аерозагадувањето е сведено на минимум.

Изграденио крак Жидилово-Скопје е дел од меѓународниот транзитен гасоводен систем Русија-Романија-Бугарија-С.Македонија. Се планира во идниот период доизградба на гасоводната мрежа во Републиката и поврзување со мрежите на соседните држави што ќе овозможи зголемување на сигурноста во снабдувањето на сите региони во Државата, но и урамнотежување на потрошувачката во текот на целата година.

При проширувањето и натамошната доизградба на гасоводниот систем се планира да се изгради делница-5 Скопје-Кичево, со што ќе се овозможат поволни услови за развој на гасоводната мрежа во овој регион.

Трасата со намена сообраќајни инфраструктури - Локален пат од с. Беловиште до с. Форино, Општина Гостивар се сече со траса на планираниот магистрален гасовод на делница Скопје-Кичево, заради што при изработка на урбанистичката и проектна документација треба да се почитуваат позитивните закони и правилници.

Население

Утврдувањето на концептот на просторната организација, уредувањето и користењето на територијата на Републиката, а во контекст на тоа и стопанската структура, зависи од развојот, структурните промени и просторната дистрибуција на **населението**.

Врз основа на прогноза за бројот, структурата, темпото на растежот, критериумите за разместување и подвижноста, треба да се покаже просторно-временската компонента на остварување на идната организација и уредување преку демографскиот аспект.

Демографските проекции, кои на планирањето му даваат нова димензија, покажуваат или треба да покажат, како во иднина ќе се формира населението, неговиот работен контингент (работна сила) и домаќинствата и како треба да придонесат кон сестрано согледување на идната состојба на населението како производен дел, потрошувач и управувач - креатор.

Тргнувајќи од определбата дека **популациската политика преку систем на мерки и активности** треба да влијае врз природниот прираст, се оценува дека за обезбедување на плански развој и излез од состојбата на неразвиеност се наметнува водењето активна популациска политика во согласност со можностите на социо-економски развој на Републиката. Во овие рамки треба да се води единствена популациска политика со диференциран пристап и мерки по одделни подрачја, со цел да се постигне **оптимализација во користењето на просторот и ресурсите,** хуманизација на условите за семејниот и општествениот живот на населението, намалување на миграциите, како и создавање на услови за порамномерен регионален развој на Републиката.

Како демографска рамка, населението е значајна категорија која треба да се има во предвид при апроксимацијата на потенцијалните работни ресурси и потенцијалните потрошувачи и корисници на сите видови услуги.

Урбанизација и мрежа на населби

Урбанизацијата како сложен, динамичен процес треба да претставува основна рамка и влијателен фактор во насочувањето на долгорочниот просторен развој на Република Северна Македонија. Под поимот урбанизација се подразбира во прв ред развој на градовите изразен со порастот на нивното население, социјалните и политички функции и во изградбата и уредување на нивните просторно физички структури. Во поширока смисла урбанизацијата го опфаќа и развојот на руралните населби и простори кој е резултат на промените кои водат кон намалување на разликите помеѓу градот и селото.

Ваквите и слични иницијативи на соодветен начин се вградени во дел од основните цели на урбанизацијата и развој и уредување на селските населби, дефинирани во Просторниот план на Р. Македонија и тоа:

- зголемување на нивото на функционална и комунална опременост уреденост на селските населби и зголемена ефикасност во сообраќајното поврзување на селските населби и руралниот простор со цел намалување на комуникациската изолираност на селото;
- подобрување на локалната сообраќајна инфраструктура;
- ефикасна комуникациска поврзаност со центрите од повисоко ниво;
- зачувување и унапредување на природните вредности и еколошки атрибути и афирмирање на културолошките особености и вредности.

Реализацијата на документацијата со намена сообраќајни инфраструктури - Локален пат од с. Беловиште до с. Форино, Општина Гостивар, би требало да предизвика позитивни импулси и ефекти врз целото непосредно окружување од аспект на повисока организација, инфраструктурна опременост и уреденост на просторот со максимално почитување и вградување на нормативите и стандарди за заштита на животната средина.

Домување

Во планските определби и насоки на Просторниот план од аспект на организација на домувањето како една од основните функции на населбите, е применета концепцијата на полицентричен развој која го третира домувањето како

посебен тип на развоен ресурс, што е особено битно за неразвиените подрачја како нови центри на развој. Суштината на овој пристап е што најмобилен елемент станува технологијата, а не работната сила.

Основните цели на Просторниот план во областа на домувањето се во функција на оптимална проекција на станбениот простор, а се однесуваат на: обезбедување стан за секое домаќинство, подобрување на станбениот стандард, изградба на **адекватна инфраструктура во функција на поквалитетен стандард на домување,** асеизмичност во градбата, замена на субстандардниот станбен фонд и изнаоѓање модуси и дефинирање на критериуми за надминување на појавата на бесправна изградба.

Реализацијата на документацијата со намена сообраќајни инфраструктури - Локален пат од с. Беловиште до с. Форино, Општина Гостивар, ќе овозможи поквалитетен стандард на домување во населбата од непосредната околина преку подобрување на инфраструктурна опременост (сообраќајна) во овој дел на регионот.

Јавни функции

Организацијата на **јавните функции** е директно поврзана со планирањето и уредувањето на населбите и зависи од типот на населбата, нејзиното место и улога во хиерархијата на населбите и соодветното ниво на централитет.

Концепцијата на организација на јавните функции се надополнува и усогласува со промените во политичко-институционалниот систем на државата, како и со новите тенденции и праксата на организирање и финансирање на овие дејности. Мотивите, интересите и инвестиционите критериуми на приватните инвеститори, различните фондации, ќе бидат значајни за организирање на јавните функции во одделни подрачја.

На предложената траса **за сообраќајни инфраструктури - Локален пат од с. Беловиште до с. Форино, Општина Гостивар,** нема организација на јавни функции (образование, култура, здравство, спорт и рекреација), што значи дека се исклучени и можностите за било каков конфликт помеѓу два типа на функции.

Сообраќај и врски

Комуникациската мрежа на Република С.Македонија, сочинета од повеќе комуникациски потсистеми, е етаблирана преку *системот за сообраќај и врски* врз чија основа, помеѓу другото, се темели и организацијата на просторот на државата. Комуникациските системи во Републиката, кои се од особено значење за развојот на стопанските активности, се очекува да се подобруваат, унапредуваат и да се развиваат во две насоки на развој на комуникациите:

- екстерното поврзување на државата (стратешки коридори);
- интерното поврзување во државата (регионални и локални потреби).

Основа за *екстерното поврзување* на државата се дефинираните комуникациски коридори согласно меѓународните конвенции и препораки, што воедно се и основа за ориентација кон европските и балканските определби за економски и технолошки комуникации, што е од особено значење за извозот.

Основата за *интерното поврзување* во државата односно планирање и развој на патната мрежа на Државата се базира на категоризација на патиштата, на стратешки дефинирани меѓународни коридори за патен сообраќај, на досега изградената европска патна мрежа-ТЕМ со "Е" ознака на патиштата, на досега изградената магистрална и регионална патна мрежа, како и на определбите од долгорочната стратегија за развој.

Мрежата на патишта *"Е"* ознака што ги дефинира меѓународните коридори за патен сообраќај низ Републиката се: *Е-65, Е-75, Е-850, Е-871.*

Според Просторниот план на Република Македонија, автопатската и магистрална патна мрежа релевантна за предметниот простор е:

- **Е-65** што се поклопува со делови од магистралните патишта М-3, М-4 и М-5 - (СР-Блаце-Скопје-Тетово-Кичево-Требениште-Охрид-Битола-Меѓитлија-ГР) - коридор за патен сообраќај во насока север-југ;
- **М-4** - (АЛ-Ќафа Сан-Струга-Кичево-Скопје-Миладиновци-М-1).

Врз основа на „Одлуката за категоризација на државните патишта" овој магистрален патен правец се преименува со ознаката:

- **А2** - Граница со Бугарија - ГП Деве Баир - Крива Паланка - Страцин - Романовце - Куманово - Миладиновце - обиколница Скопје - Тетово - Гостивар - Кичево - Требениште - Струга - граница со Албанија - ГП Ќафасан.

Во идната патна мрежа на Републиката, основните патни коридори ќе ги следат веќе традиционалните правци во насока север-југ (коридор 10), односно исток-запад (коридор 8), што се вкрстосуваат во просторот помеѓу градовите: Скопје, Куманово и Велес. На тој начин дел од магистралните патишта во Републиката ќе формираат три основни патни коридори, што треба да се изградат со технички и експлоатациони карактеристики компатибилни со системот на европските автопатишта (ТЕМ):

- север-југ: М-1 (Србија - Куманово - Велес - Гевгелија - Грција),
- исток-запад: М-2 и М-4 (Бугарија-Крива Паланка-Куманово-Скопје-Тетово-Струга-Албанија и крак Скопје - Србија),
- исток-запад: М-5 (Бугарија - Делчево - Кочани - Штип - Велес -Прилеп - Битола - Ресен - Охрид- Требениште - М4 (крак Битола -граница со Грција).

На автопатската и магистралната патна мрежа се надоврзуваат *регионалните патишта*, што заедно со локалните категоризирани патишта ќе ја сочинуваат патната мрежа на Републиката.

Релевантен регионален патен правец за предметната локација, според Просторниот план на Република Македонија, влегува во групата на регионални патишта "Р2" и е со ознака:

- **Р2233** - (Гостивар-врска со А2 –Чегране-клучка Тетово запад -врска со А2-Бревница).

Динамиката за реализација на мрежата, што ќе овозможи целосно опслужување на Републиката, ќе биде во функција на сообраќајните потреби (очекуваниот обем на сообраќајот), потребите за интеграција во европскиот патен систем, како и економската моќ на државата, а трасите на меѓународните и

магистралните патишта, задолжително ќе поминуваат надвор од населените места и се предлага да се решаваат со денивелирано вкрстосување со останатата патна мрежа.

При изработка на планската документација од аспект на безебедноста во Патниот сообраќај, да се почитуваат Законот за јавни патишта, законската регулатива во делот на "заштитната зона на патот" согласно Законот за јавни патишта, како и важечките Законски и подзаконски акти кои ја допираат оваа област.

Железнички сообраќај: Концепцијата за развој на *железничкиот систем* базира на потребата за модернизација и проширување на железницата во целина, како и поврзување на железничката мрежа на Републиката со соодветните мрежи на Република Бугарија и Република Албанија.

Железничката мрежа на Републиката, во планскиот период, треба да ја сочинуваат: магистрални железнички линии од меѓународен карактер, регионални линии и локални линии.

Магистрални железнички линии од меѓународен карактер:

- СР- Табановце-Скопје-Гевгелија-ГР.....213,5 km
- СР - Блаце-Скопје .....31,7 km
- СР -Кременица-Битола-Велес.....145,6 km
- БГ -Крива Паланка-Куманово .....84,7 km
- **АЛ-Струга-Кичево-Скопје.....143,0 km**

Покрај постојните врски Табановце и Блаце на север, односно Гевгелија и Кременица на југ, ќе се изврши и соодветно поврзување на исток кон Република Бугарија, односно на запад кон Република Албанија, со што ќе се овозможи целосно интегрирање на македонскиот железнички систем со соодветните системи на соседните држави.

Во планскиот период меѓудругото, се очекува развој на интегралниот транспорт, односно техничко-технолошкото доопремување на Македонските железници за извршување на задачите и за вклучување во меѓународниот сообраќај, што е во согласност со стратегијата на развојот на железничкиот сообраќај и со реалните можности на Државата.

Според Просторниот план на Република Македонија, железничката мрежа релевантна за предметниот простор е во групата на магистрални железнички линии од меѓународен карактер:

- **АЛ-Струга-Кичево-Скопје.....143,0 km**

Воздушен сообраќај: Воздушните патишта во Државата се интегрален дел од европската мрежа на воздушни коридори со ширина од 10 наутички милји во кои контролирано се одвиваат прелетите над територијата на државата.

Примарната аеродромска мрежа треба да ја сочинуваат вкупно 4 аеродроми за јавен воздушен сообраќај, и тоа во Скопје, Охрид, Струмица и Битола. Аеродромот во Скопје е оспособен за прием и опрема на интерконтинентални авиони, аеродромот во Охрид е реконструиран во повисока-II категорија, а новите

аеродроми што се предвидуваат во Струмица и Битола се предвидени да бидат со доминантна намена за карго транспорт на стоки.

Секундарната аеродромска мрежа се предлага да ја сочинуваат сегашните 5 реконструирани и технички доопремени спортски аеродроми и вкупно 15 аеродроми за стопанска авијација, од кои 7 нови. Покрај тоа треба да се уредат и околу 20 терени за дополнителен развој на воздухопловниот спорт и туризам во согласност со меѓународните прописи за ваков вид на аеродроми.

Радиокомуникациска мрежа и антенски системи

Радиокомуникациска мрежа е јавна електронска комуникациска мрежа со која се обезбедува емитување, пренос или прием на знаци, сигнали, текст, слики и звуци или други содржини од каква било природа преку радиобранови. Основни елементи на примопредавателниот систем се: антените, антенските столбови, водови, засилувачи и друго.

Јавните електронски комуникациски мрежи треба да се планираат, поставуваат, градат, употребуваат и слично под услови утврдени со Законот за електронските комуникации, прописите донесени врз основа на него, прописите за просторно и урбанистичко планирање и градење, прописите за заштита на животната средина, нормативите, прописите и техничките спецификации содржани во препораките на Европската Унија.

Изложеноста на јавноста на нејонизирачко електромагнетно зрачење со пуштањето во работа на антенски систем не треба да ги надминува вредностите пропишани со Упатството за гранични вредности при изложеност на нејонизирачко зрачење издадено од Меѓународна комисија за заштита од нејонизирачко зрачење (ICNIRP – International Commission on Non-Ionizig Radiation Protection). Агенцијата за електронски комуникации врши контрола со мерење на нејонизирачкото електромагнетно зрачење, со цел да ја утврди усогласеноста на антенските системи со граничните вредности.

Оператори на мобилната телефонија во Републиката се: М-Телеком, А1 Македонија, Телекабел и Лајкамобајл. Тие во своите секојдневни развојни активности вршат:

- Квалитетно мрежно покривање со мобилен сигнал на:
  - региони, општини, населени места,
  - подрачја од јавен интерес (културно-историски, спортски, стопански, индустриски, погранични зони и др.),
  - сообраќајна и транспортна инфраструктура.
- Подготовка на проекти за развој на мрежата согласно постоечката инфраструктура на теренот.
- Усогласување на развојните планови со одделни институции на државата (министерства, управи и сл.).

Целиот овој регион, покриени се со сигнал на мобилна телефонија на мобилните оператори.

Кабелска електронска комуникациска мрежа - се користи за дистрибуција на јавни електронски комуникациски услуги до крајниот корисник. Пристапниот дел на мрежата е изграден од кабли (од бакарни парици, коаксијални, хибридни

коаксијално-оптички и/или оптички) и придружни дистрибутивни и изводни точки: канали, цевки, кабелски окна/шахти, надворешни ормари и др.

Јавната кабелска електронска комуникациска мрежа и придружните средства треба да се планираат, проектираат, поставуваат и градат на начин кој нема да ја попречува работата на другите електронски комуникациски мрежи и придружни средства, како ни обезбедувањето на другите електронски комуникациски услуги.

Изградбата на јавните електронски комуникациски мрежи и придружни средства треба да се обезбеди:

- заштита на човековото здравје и безбедност,
- заштита на работната и животната средина,
- заштита на просторот од непотребни интервенции,
- заштита на инфраструктурата на изградените јавни електронски комуникациски мрежи,
- унапредување на развојот и поттикнување на инвестиции во јавните електронски комуникациски мрежи со воведување на нови технологии и услуги, а особено со воведување на следни генерации на јавни електронски комуникациски мрежи.

АД "Македонски Телекомуникации" и останатите оператори за своите корисници обезбедуваат широк опсег на услуги како што се: говорни услуги (вклучувајќи услуги со додадена вредност), услуги за пренос на податоци, пристап до Интернет, мобилни комуникациони услуги, јавни говорници и др. Комуникациските услуги се обезбедуваат врз основа на добро воспоставената електронска комуникациска мрежа со примена на најсовремени технологии.

Телефонските корисници во ова подрачје во електронско комуникациски-от сообраќај приклучени се преку телефонската централа во Гостивар.

Операторите на јавна кабелска електронска комуникациска мрежа треба да обезбедат можност за широкопојасен пристап до услуги (broadband) со големи брзини на: 100% од домаќинствата покриени со мрежата на операторот со можност за пристап до јавната комуникациска мрежа со брзина на пренос од 30 Mbps и најмалку 50% од домаќинствата покриени со мрежата на операторот со можност за пристап до јавната комуникациска мрежа со брзина на пренос од 100 Mbps.

Индустрија

Развојот и просторната разместеност на индустријата претставува значаен фактор и движечка сила за поттикнување на развојот на вкупната економија и модернизација на областите од стопанскиот и општествениот живот. Ефикасното и успешно спроведување на насоките и определбите за поттикнување на развојот на индустриските дејности и нивно рационално разместување во просторот ги детерминираат позитивните промени и во другите сегменти на економијата: пораст на вработеноста, зголемување на бруто домашниот производ, подобрување на животниот стандард и др.

Со планскиот и организиран начин на ширењето на инфраструктурата и создавањето на други погодни услови за локација на производни капацитети, се

обезбедуваат основи врз кои може да се очекува остварување просторна разместеност на индустријата, преку моделот на концентрираната дисперзија.

Факторите за развој како што е инфраструктурата, прометните врски, пазарот и другите расположиви ресурси, овозможуваат остварување на определбите предвидени со Просторниот план на Република Македонија за дисперзија на индустријата во планскиот период и за локација на индустриските капацитети во просторот околу градовите и општо во поширокиот рурален простор. При тоа треба да се има во предвид определбата во планскиот просторен развој на индустријата за примена на принципите на заштита на животната средина и одржлив локален и национален развој.

Заштита на животната средина

Анализата на влијанијата врз животната средина, како превентива, има за цел да ги идентификува можните проблеми, да ги рационализира трошоците и да направи оптимален избор на мерките за заштита на животната средина. За разлика од "пасивниот" пристап, со кој се применуваат заштитни мерки по настанатиот проблем, што претставува финансиско оптоварување на производителите, давачите на услуги и општеството во целост, превентивната заштита на животната средина се трансформира во елемент на развој и појдовна основа за глобалното управување со животната средина засновано на принципите на одржливиот развој. Одржувањето на континуитет во следењето на состојбите во медиумите и областите на животната средина, дава претстава за трендот на промени кои настанале во текот на подолг временски период на анализираното подрачје, како основа за планирање и предвидување на промените кои би можело да се очекуваат во животната средина во временската рамка на која се однесува планскиот документ.

Анализите на начинот на изведба, активностите кои би се одвивале на просторот со намена сообраќајни инфраструктури - локален пат од с. Беловиште до с. Форино, Општина Гостивар, и активностите кои би се превземале во насока на одржување во текот на експлоатациониот период, овозможуваат утврдување на изворот на евентуалните негативни влијанија врз животната средина во текот на двете фази.

Во периодот на изградба на локален пат од с. Беловиште до с. Форино, Општина Гостивар, земјаните активности ќе бидат главен извор на негативно влијание врз животната средина. Во оваа фаза се вклучени следните активности:

Подготвителни активности: во кои се вбројуваат расчистување на локацијата, отстранување на вегетацијата и подготовка на тлото;

Градежни активности: во кои се вбројуваат земјаните активности (усеци, насипи, ископи или набивање на земјиштето и др.) и истите се однесуваат на сите елементи на изведба.

Во тек на експлоатациониот период, редовните активности и активностите кои се превземаат во интервентни случаи (инспекција, поправки, замена на делови и сл.) би можеле да имаат негативно влијание врз животната средина. Времените објекти (кампови) кои би служеле како место во кое би престојувале работниците во периодот на извршување и спроведување на активностите, исто така претставуваат потенцијален извор на загадување на животната средина.

Влијанија врз животната средина се одразуваат преку специфичните промени што се јавуваат во сите медиуми на животната средина. Промената на условите само во еден медиум може да предизвика промена во сите останати.

Со цел да се обезбеди заштита и унапредување на животната средина на предметниот простор со намена сообраќајни инфраструктури - локален пат од с. Беловиште до с. Форино, Општина Гостивар, потребно е да се почитуваат одредбите пропишани во законската регулатива од областа на заштита на животната средина и подзаконските акти донесени врз нивна основа.

Предметната локација се наоѓа во III заштитна зона на изворот Рашче, заради што треба да се почитуваат одредбите пропишани во Одлуката за определување на заштитни зони за заштита на водите за водозафатниот објект извор "Рашче", мерки за заштита, услови, начин на воспоставување на заштитните зони и картографски приказ ("Службен весник на РСМ", број 3/21), кои се однесуваат на оваа зона.

При реализација на предвидените активности на терен да се внимава да не дојде до искористување на земјиштето на начин и обем со кој би се загрозиле неговите природни вредности. Потенцијалната ерозија на земјиштето треба да се спречи со што е можно побрзо завршување на земјените работи и ископувања и нивно покривање со вегетација. Озеленување на површините во непосредна близина на трасата (со автохтони видови), со цел да се добие разновиден и богат пејзаж во една просторно - естетска и функционална целина.

Да се превземат активности за намалување на бучавата и вибрациите од опремата, со цел да се избегнат негативните ефекти од бучавата и да се почитуваат пропишаните гранични вредности за дозволено ниво на бучава во животната средина.

Помошните и пратечките градежни објекти (магацински објекти за материјали, алати и гориво, и други помошни објекти), кои ќе се користат во фазата на изградба на локален пат, треба да бидат лоцирани на поголеми растојанија од коритата на водотеците и површините под шуми, квалитетни земјоделски површини, населени места и заштитено и предложено за заштита природно наследство.

Да се следи и контролира присуството на загадувачки материи во воздухот со цел да се одржи квалитетот на воздухот во граници на дозволените нивоа на емисии.

Да се спроведе организирано управување со отпадот со цел да се минимизира негативното влијание врз животната средина, животот и здравјето на луѓето. Создавачот и/или поседувачот на отпадни материи и емисии ги сноси сите трошоци за санација на евентуално предизвиканите нарушувања во животната средина.

Да се избегне губење, модификација и фрагментација на живеалиштата и прекумерно искористување на природните богатства, со цел да се намалат или целосно елиминираат негативните последици врз стабилноста на екосистемите.

Заштита на природно наследство

Од областа на **заштита на природата** *(природното наследство, природните реткости и биолошката и пределската разновидност)*, документацијата за предметниот простор треба да се усогласи со Просторниот план на Република Македонија, врз основа на режимот за заштита, ќе се организира распоред на активности и изградба на објекти кои ќе се усогласат со барањата кои ги поставува одржливото користење на природата и современиот третман на заштитата.

Особено внимание при заштита на природата, треба да се посвети на начинот, видот и обемот на изградбата што се предвидува во заштитените простори за да се одбегнат или да се надминат судирите и колизиите со инкомпатибилните функции. За таа цел е неопходно почитување на следните принципи:

- Оптимална заштита на просторите со исклучителна вредност;
- Зачувување и обновување на постојната биолошка и пределска разновидност во состојба на природна рамнотежа;
- Обезбедување на одржливо користење на природното наследство во интерес на сегашниот и идниот развој, без значително оштетување на деловите на природата и со што помали нарушувања на природната рамнотежа;
- Спречување на штетните активности на физички и правни лица и нарушувања во природата како последица на технолошкиот развој и извршување на дејности, односно обезбедување на што поповолни услови за заштита и развој на природата;
- Рационална изградба на инфраструктурата;
- Концентрација и ограничување на изградбата;
- Правилен избор на соодветна локација.

Согласно законската регулатива од областа на заштита на природата и подзаконските акти донесени врз нивна основа, потребно е внесување на мерки за заштита на природата при планирањето и уредувањето на просторот и истите треба строго да се почитуваат.

Согласно Студијата за заштита на природното наследство, изработена за потребите на Просторниот план на Република Македонија, на просторот со намена сообраќајни инфраструктури - Локален пат од с. Беловиште до с. Форино, Општина Гостивар, нема регистрирано ниту евидентирано природно наследство.

Доколку при изработка на документацијата за предметниот простор или при уредување на просторот се дојде до одредени нови сознанија за природно наследство кое би можело да биде загрозено со урбанизацијата на овој простор, потребно е да се предвидат мерки за заштита на природното наследство:

- Утврдување на границите и означување на сите објекти кои би можеле да бидат предложени и прогласени како природно наследство;
- Забрана за вршење на какви било стопански активности кои не се во согласност со целите и мерките за заштита утврдени со правниот акт за прогласување на природното добро или Просторниот план за подрачје со специјална намена;

- Магистралната и останатата инфраструктура (надземна и подземна) да се води надвор од објектите со природни вредности, а при помали зафати потребно е нејзино естетско вклопување во природниот пејзаж;
- Воспоставување на мониторинг, перманентна контрола и надзор на објектите со природни вредности и преземање на стручни и управни постапки за санирање на негативните појави;
- Воспоставување на стручна соработка со соодветни институции во окружувањето;
- Почитување на начелата за заштита на природата согласно Законот за заштита на природата.

Заштита на културното наследство

Во своето милениумско постоење, човековата цивилизација од праисторијата до денес, на територијата на нашата држава, оставила значајни траги од вонредни културни, историски и уметнички вредности кои го потврдуваат постоењето, континуитетот и идентитетот на македонскиот народ на овие простори.

Просторниот аспект на недвижното културно наследство е предмет на анализа во корелација со долгорочната стратегија на економски, општествен и просторен развој, односно стратегија за зачувување и заштита на тоа наследство во услови на пазарно стопанство.

Републичкиот завод за заштита на спомениците на културата, за потребите на Просторниот план на Републиката, изготви Експертен елаборат за заштита на недвижното културно наследство во кој е даден Инвентар на недвижното културно наследство од посебно значење.

Инвентарот содржи список на регистрирани и евидентирани недвижни културни добра, што подразбира список на недвижните предмети со утврдено својство споменик на културата, односно на недвижните предмети за кои основано се претпоставува дека имаат споменично својство. Тоа се: археолошки локалитети, цркви, манастири, џамии, бањи, безистени, кули, саат кули, турбиња, мавзолеи, конаци, мостови, згради, куќи, стари чаршии, стари градски јадра и други споменици со нивните имиња, локации, блиските населени места, период на настанување и општините во кои се наоѓаат спомениците.

Согласно постоечката законска регулатива, видови на недвижно културно наследство се: споменици, споменични целини и културни предели.

На подрачјето на катастарската општина Форино има евидентирани недвижни споменици на културата (Експертен елаборат):

- *Археолошки локалитет "Глаица", Форино, доцноримски период;*
- *Археолошки локалитет "Калдрма" (Селиште), Форино, доцен среден век;*
- *Археолошки локалитет "Леска", Форино, доцен среден век;*
- *Археолошки локалитет "Рудина", Форино, доцноримски период (3-4 век);*
- *Археолошки локалитет "Сред Село", Форино, доцен среден век;*
- *Археолошки локалитет "Томебрес Речиси" (Тумба), Форино, железно време;*
- *Археолошки локалитет "Чангрилија", Форино, доцен среден век.*

На подрачјето на катастарската општина Чајле, има евидентирани недвижни споменици на културата (Експертен елаборат):

- *Археолошки локалитет "Ветва Црква", Чајле, доцен среден век;*
- *Археолошки локалитет "Градиште" (Калаја), Чајле, железен-римски период;*
- *Археолошки локалитет "Рудина", Чајле, доцен среден век.*

На подрачјето на катастарската општина Балин Дол, има евидентирани недвижни споменици на културата (Експертен елаборат):

- *Археолошки локалитет "Марена", Балин Дол, антички период;*
- *Археолошки локалитет "Папрадиште", Балин Дол, римски период.*

На подрачјето на катастарската општина Мало Турчане, нема евидентирани недвижни споменици на културата (Експертен елаборат).

На подрачјето на катастарската општина Беловиште има евидентирани недвижни споменици на културата (Експертен елаборат):

- *Археолошки локалитет "Копач", Беловиште, раноримски период;*
- *Археолошки локалитет "Св.Спас", Беловиште, 3-4 век.*

Во Археолошката карта на Република Македонија[1], која ги проучува предисториските и историските слоеви на човековата егзистенција, од најстарите времиња до доцниот среден век, на анализираното подрачје на катастарските општини евидентирани се следните локалитети:

КО Форино–*Глаица,* населба од доцноантичко време; *Калдрма,* средновековна населба; *Леска,* средновековна населба; *Рудина,* населба и некропола од доцноантичко време, *Селиште*, средновековна населба, *Томе Брез-Тумба*, некропола-тумули од железно време.

КО Чајле-*Ветва Црква* –средновековна црква и некропола; *Градиште-Каља,* утврдена населба од железно и од доцноантичко време; *Јурија-Рудина,* средновековна населба.

КО Балин Дол-*Марена*, населба од доцноантичко време; *Папрадиште*, населба од римско време.

На подрачјето на катастарската општина Мало Турчане, нема евидентирани недвижни споменици на културата.

КО Беловиште–Копач, населба од римското време; Св. Спас, вила рустика од доцноантичкото време.

Според Просторниот план на Р. Македонија, најголем број на цели се однесуваат на третманот и заштитата на културното наследство во плановите од пониско ниво.

При изработка на планска документација од пониско ниво, да се утврди точната позиција на утврдениот *локалитет со културно наследство* и во таа смисла да се применат плански мерки за заштита на недвижното наследство:

- задолжителен третман на недвижното културно наследство во процесот на изработката на просторните и урбанистичките планови од пониско ниво заради обезбедување на плански услови за нивна заштита, остварување на нивната културна функција, просторна интеграција и активно користење на спомениците на културата за соодветна намена, во туристичкото стопанство, во малото стопанство и услугите, како и во вкупниот развој на државата;
- планирање на реконструкција, ревитализација и конзервација на најзначајните споменички целини и објекти и организација и уредување на

[1] МАНУ Скопје, 1996 г.

контактниот, околниот споменичен простор заради зачувување на нивната културно - историска димензија и нивна соодветна презентација;
- измена и дополнување на просторните и урбанистичките планови заради усогласување од аспект на заштитата на недвижното културно наследство.

Културното недвижно наследство во просторните и урбанистички планови треба да се третира на начин кој ќе обезбеди негово успешно вклопување во просторното и организационо ткиво на градовите и населените места или пошироките подрачја и потенцирање на неговите градежни, обликовни и естетски вредности.

Туризам и организација на туристички простори

Туризмот и угостителството со својата основна функција-прифаќање, сместување и истовремено задоволување на голем број разновидни барања и желби на туристите, влијае како врз вкупната економија и развојот на одредена средина, а исто така има изразено влијание и врз просторот во кој ја обавува дејноста. Туризмот со своето мултиплицирано влијание во процесот на стопанисување, посредно и непосредно, ги вклучува и другите гранки и дејности во вкупната понуда на туристичкиот пазар. Ова, пред се, се однесува на угостителството, трговијата, сообраќајот, занаетчиството, здравството и на разни други видови услуги. Исто така, преку туризмот се нудат и се продаваат и нематеријални вредности, како што се: разни информации, обичаи, фолклор, забава, спортско-рекреативни активности и слично.

Врз основа на комплексно согледаните природни и создадени услови и ресурси по обем, квалитет, распространетост или уникатност, функционалност, атрактивност и степен на активираност, на територијата на РС Македонија како посебни целини може да се издвојат следните видови на туристички потенцијали: водените површини, планините, бањите, целините и добрата со природно и културно наследство, транзитните туристички правци, градските населби, ловните подрачја и селата.

Согласно со основните долгорочни цели, концептот и критериумите за развој и организација на туристичката понуда, во Републиката се дефинирани вкупно 10 туристички региони со 54 туристички зони.

Предметната локација припаѓа на Шарско - Полошки туристички регион со утврдени 3 туристички зони и 14 туристички локалитети и е дел од простори коишто имаат национално туристичко значење. Низ ова подрачје минува транзитен туристички коридор.

Заштита од воени разурнувања, природни и техничко-технолошки катастрофи

Согласно Просторниот план на Република Македонија, **предметната локација за условите за планирање на просторот со намена сообраќајни инфраструктури - Локален пат од с. Беловиште до с. Форино, Општина Гостивар, се наоѓа во индиректно загрозени простори од воени дејства.**

Индиректно загрозени простори од воени дејства се ридско-планински и субпланински простори, кои се наоѓаат во непосредна близина на просторите со висок степен на загрозеност (самите не се директно изложени на борбени

дејства) или во близина на просторите за формирање слободна територија, поради што се погодни за принуден и повремен престој на борбените единици, евакуираното население и др.

Согласно со Законот за заштита и спасување, **задолжително треба да се применуваат мерките за заштита и спасување кои опфаќаат урбанистичко-технички и хуманитарни мерки.**

При изработка на планската документација од областа на заштитата и спасувањето задолжително да се применуваат важечките Законски и подзаконски акти кои ја допираат оваа област, а се применуваат во процесот на планирање и уредување на просторот.

Сеизмичките појави - земјотресите се доминантни природни непогоди во Државата, кои можат да имаат катастрофални последици врз човекот и природата. Присутни се низ вековите, на десет сеизмички жаришта во земјата или во нејзината поблиска и поширока околина. Земјотресите со умерени магнитуди (M<6,0) можат да предизвикаат сериозни разурнувања, бидејќи традиционално градените објекти, особено во руралните средини, не можат да ги издржат овие земјотреси без значителни оштетувања. Историските податоци покажуваат дека силните земјотреси генерирани на територијата на државата се проследени и со појава на колатерални хазарди (ликвификација, одрони, свлечишта, пукнатини, раседници, померувања), со доминантни одрони и свлечишта, што уште повеќе ги зголемува негативните последици на земјотресите.

Во досегашниот просторен развој на Републиката, природните богатства, географските, морфолошките и другите погодности имале доминантно влијание врз изградбата и уредувањето на нејзината територија, без оглед на присутните сеизмички ризици. Тоа создава конфликтна ситуација во која најголемите градови, најголем број на населението, индустриските капацитети и најзначајните комуникации, како што се коридорите север - југ и исток - запад, се лоцирани во зоните со најголема сеизмичност (интензитет од VII – X степени на МКС -64).

Локацијата за која се наменети условите за планирање на просторот се наоѓа во зона со **VIII степени по Меркалиевата скала на очекувани земјотреси.**

Намалување на сеизмичкиот ризик може да се изврши со задолжителна примена на нормативно - правна регулатива, со која се уредени постапките, условите и барањата за постигнување на технички конзистентен и економски одржлив степен на сеизмичка заштита, кај изградбата на новите објекти.

Во инвестиционите проекти треба да се разработат мерките за заштита на човекот, материјалните добра и животната средина од природни катастрофи.

Неопходно е перманентно ажурирање на плановите за заштита од елементарни непогоди, кои согласно законските обврски постојат за целата територија на државата, поради присутниот сеизмички хазард, како и изложеноста на други природни катастрофи. Со реализација на наведените приоритети се создаваат реални услови за успешна инженерска превенција и намалување на сеизмичкиот ризик на територијата на целата Држава, односно за ефикасен менаџмент на ефектите и вонредните состојби предизвикани од силните сеизмички сили.

За успешно функционирање на заштитата од природни и елементарни катастрофи во процесот на урбанистичко планирање потребно е да се преземат соодветни мерки за заштита од пожари, односно евентуалните човечки и материјални загуби да бидат што помали во случај на пожари.

Во однос на диспозицијата на противпожарната заштита, предметната локација во случај на пожар ќе ја опслужуваат противпожарни единици од **градот Гостивар.**

Во процесот на планирање потребно е да се води сметка за конфигурацијата на теренот, степен на загрозеност од пожари и услови кои им погодуваат на пожарите: климатско-хидролошките услови, ружата на ветрови и слично кои имаат влијание врз загрозеност и заштита од пожари.

Заради поуспешна заштита во урбанистички планови се превземаат низа мерки за отстранување на причините за предизвикување на пожари, спречување на нивното ширење, гаснење и укажување помош при отстранување на последиците предизвикани со пожари, кои се однесуваат на:

- изворите за снабдување со вода, капацитетите на водоводната мрежа и водоводните објекти кои обезбедуваат доволно количество вода за гаснење на пожари;
- оддалеченоста меѓу зоните предвидени за станбени и јавни објекти и зоните предвидени за индустриски објекти и објекти за специјална намена за сместување лесно запаливи течности, гасови и експлозивни материи;
- широчината, носивоста и проточноста на патиштата со кои ќе се овозможи пристап на противпожарни возила до секој објект и нивно маневрирање за време на гаснење на пожарите.

Заштитата од пожари опфаќа мерки и дејности од нормативен, оперативен, организационен, технички, образовно-воспитен и пропаганден карактер, кои се уредени со Законот за заштита и спасување, како и Уредбата за спроведување на заштитата и спасувањето од пожари.

При појава на природни стихии, како што се **поплавите**, секое организирано општество превзема активни и пасивни мерки за организирана одбрана.

Појавата на **поплави** првенствено е поврзана со природните езера и хидрографската мрежа, но најчестиот вид на поплави и најголемата опасност од нив, сепак, доаѓа од поројните водотеци. Согласно со ова за донесување на брзи, исправни и ефикасни одлуки неопходно е да се располага со:

- однапред разработен план;
- сигурни информации за состојбата во загрозеното подрачје;
- сигурни прогностички информации за очекуваните сосотојби.

Од метеоролошки појави со карактеристики на елементарни непогоди се манифестираат појавата на град, луњени ветрови и магли.

Едно од можните и неопходно потребни превентивни мерки за заштита од техничко - технолошки катастрофи е планирањето, кое преку осознавање и анализа на состојбите и опасностите од можните инциденти, во одржувањето на инсталациите и опремата, треба да создаде прифатлив однос кон животната средина.

Потребна е доследна примена на основните методолошки постапки за планирање и уредување на просторот:

- оценка на состојбите на природните компоненти на животната средина и степенот на загрозеност од појава на технички катастрофи;
- оценка на оптовареноста на просторот со технолошки системи со одредено ниво на ризик;
- анализа на меѓусебната зависност на природните услови и постојните технолошки системи;
- дефинирање на нивото на постојниот ризик при редовна секојдневна работа на технолошките системи и при појавата на инцидентни случаи;
- процена на загрозеноста на луѓето и материјалните добра;
- утврдување на критериумите за избор на оптимална варијанта на заштита врз основа на проценетиот степен на загрозеност.

Со примена на оваа методолошка постапка може де се очекува остварување на следните основни цели за заштита од техничко-технолошки катастрофи:

- максимално усогласување и користење на просторот од аспект на заштита во рамките на просторните можности;
- вградување на мерките на кои се заснова организацијата на заштита и спасување на човечките животи и материјалните добра од техничко-технолошки катастрофи во определувањето на намената на просторот;
- интегрирање на елементите на загрозеноста на прашањата врзани со заштитата на животната средина.

Заради постигнување на целосна заштита на луѓето, материјалните добра и потесната и пошироката животна средина постојат три нивоа на преземање на сигурносни, превентивни мерки:

Прво ниво: ги вклучува сите мерки кои се преземаат во одржувањето на опремата и инсталациите, заради сигурно користење на опасни материјали во технолошките процеси и одбегнување на технолошки катастрофи.

Второ ниво: се однесува на сите мерки кои треба да обезбедат ограничување на емисијата како последица од пожар, експлозија или ослободување на хемикалии, што може да се случи во околности на поголеми индустриски акциденти.

Трето ниво: вклучува мерки кои се преземаат за заштита на животната средина во смисла на ограничување на ефектите од емисија на опасни материи, или последици од пожар и експлозии.

При изработката на плановите од пониско ниво треба да се има предвид следното:

- Потребата од оформување на системот на евиденција и анализа на технолошките акциденти, компатибилен на системот МАРС на Европската унија, како база за евиденција на опасни материјали, присутни во технолошките постројки и можни причини на катастрофи.
- Потребата од предвидување на превентивни мерки од страна на стопанските субјекти за спречување на технолошки катастрофи, базирани врз анализата на однесувањето на исти или слични постројки.

- Изработка на соодветни планови и програми за заштита на населението и едукација и тренинг на персоналот во случај на евентуална техничка катастрофа.

Насоки за потребата од спроведување на Стратегиска оцена на влијанието врз животната средина

Во процесот за проценка на влијанието на плановите, стратегиите и програмите врз животната средина и врз здравјето на луѓето (Стратегиска оцена на влијанието врз животната средина-СОВЖС), покрај проценката на влијанијата се предвидуваат и мерки кои имаат за цел заштита на животната средина од сите можни влијанија и тоа уште во процесот на планирање и донесување одлуки за одредени стратегии, планови и програми, т.е. плански документи. Преку навремено спроведување на постапката за СОВЖС се обезбедува идентификување на потенцијалните позитивни и негативни влијанија од реализацијата на планскиот документ врз животната средина, а исто така се дефинираат и алтернативи и можни мерки за спречување, намалување и ублажување на негативните влијанија врз сите елементи на животната средина.

СОВЖС се подготвува во согласност со националната легислатива и одредбите од друга релевантна меѓународна легислатива, која е инкорпорирана во националната, во форма на законски и подзаконски акти и Конвенции, кои се ратификувани од страна на РСМ со посебни закони.

Целта на СОВЖС постапката е да се процени дали планскиот документ е во согласност со поставените цели за животна средина на национално и меѓународно ниво. Целите на стратегиската оцена на влијанието врз животната средина се прикажани преку статусот на: населението, социо-економски развој, човековото здравје, воздухот, климатските промени, водата, почвата, природното и културното наследство и материјалните добра.

Најдобро е процесот на стратегиска оцена на влијанието на планскиот документ да се одвива паралелно со развојот на планскиот документ, со цел навремено да се земат во предвид целите на животната средина при дефинирање на целите на самиот плански документ.

Постапката за сратегиска оцена на влијанието врз животната средина се спроведува во неколку фази, од кои првата е ***Утврдување на потреба од спроведување на СОВЖС*** (дали планскиот документ ќе има значителни влијанија врз животната средина) согласно со Уредбата за стратегиите, плановите и програмите, вклучувајќи ги и промените на тие стратегии, планови и програми, за кои задолжително се спроведува постапка за оцена на нивното влијание врз животната средина и врз животот и здравјето на луѓето. Оваа фаза претставува изготвување на Одлуката за спроведување или неспроведување на СОВЖС. Органот кој го подготвува планскиот документ е должен да донесе Одлука за спроведување или Одлука за не спроведување на стратегиска оцена во која се образложени причините за спроведувањето, односно не спроведувањето согласно со критериумите врз основа на кои се определува дали еден плански документ би можел да има значително влијание врз животната средина и врз здравјето на луѓето.

Влијанијата, кои се претпоставува дека може да произлезат со имплементација на документацијата за предметниот простор, може да се разгледуваат од аспект на негативни влијанија и од аспект на идни бенефиции, односно позитивни влијанија, како и генерални мерки за заштита, намалување и ублажување на негативние влијанија се следните:

- Просторот со намена сообраќајни инфраструктури - Локален пат од с. Беловиште до с. Форино, Општина Гостивар, во рамките на предвидениот опфат, се очекува да предизвика позитивни импулси и ефекти врз целото непосредно опкружување од аспект на повисока организација, инфраструктурна опременост и уреденост на просторот, социо-економски развој.
- На просторот со намена сообраќајни инфраструктури - Локален пат од с. Беловиште до с. Форино, Општина Гостивар, ќе има и негативни влијанија врз животната средина, во текот на подготвителните активности заради реализацијата на земјените работи и употреба на градежна механизација. Влијанијата што ќе се јават во фаза на градба (емисии на штетни материи во воздухот, можни штетни влијанија врз почвата (директни и индиректни), емисии на бучава, отпад и влијанија врз флората и фауната), ќе бидат локални и со ограничен временски рок.
- Влијанијата кои би можеле да се појават во фазата на експлоатација се нарушување на квалитетот на воздухот, водите и почвата како резултат на емисија на загадувачки материи, зголемени нивоа на бучава и вибрации и несоодветно управување со отпадот. Планскиот опфат се наоѓа во границите на III заштитна зона на изворот Рашче. Мерки за заштита од овие влијанија се наведени во секторските области: водостопанство и водостопанска инфраструктура и заштита на животната средина.
- Неопходно е воспоставување и почитување на ефикасна контрола на користењето и уредувањето на земјиштето и утврдување на нормите и стандардите за градба. Меѓу приоритетните определби на Просторниот план е заштитата на земјоделското земјиште, а особено стриктното ограничување на трансформацијата на земјиштето од I-IV бонитетна класа за неземјоделско користење, како и зачувување на квалитетот и природната плодност на земјиштето.
- Низ локацијата со намена сообраќајни инфраструктури -локален пат од с. Беловиште до с. Форино, Општина Гостивар, минува постојниот 110 kV преносен далновод Гостивар-Осломеј. При изработка на документацијата треба да се почитуваат позитивните закони и правилници, кои се наведени во секторската област: Енергетика и енергетска инфаструктура.
- Планскиот опфат нема конфликт со останатите постојни и планирани енергетски водови, радиокомуникациски и кабелски електронско комуникациски мрежи.
- На просторот со намена сообраќајни инфраструктури - Локален пат од с. Беловиште до с. Форино, Општина Гостивар, нема регистрирано ниту евидентирано природно наследство. Доколку при изработка на документацијата или при уредување на просторот се дојде до одредени нови сознанија

за природно наследство кое би можело да биде загрозено со урбанизацијата на овој простор, потребно е да се предвидат соодветни мерки за заштита на природното наследство согласно со законската регулатива.

- Во делот за заштита на културното наследство, културното наследство е наведено на ниво на катастарска општина, поради што при изработка на документацијата потребно е да се утврди дали на предметната локација има културно наследство и во таа смисла да се применат соодветните плански мерки за заштита на истото и да се постапи во согласност со постоечката законска регулатива.
- За предметниот простор не постои можност за појава на прекугранични влијанија, ниту во фазата на градба, ниту во фазата на експлоатација, поради доволната оддалеченост на предвидениот опфат од границите на Државата.
- Мерки за ублажување на негативните влијанија од евенуални несреќи и хаварии се наведени во секторската област: Заштита од воени разурнувања, природни и техничко-технолошки катастрофи.

При донесувањето на Одлука за спроведување или Одлука за не спроведување на стратегиска оцена за документацијата за предметниот простор со намена сообраќајни инфраструктури - Локален пат од с. Беловиште до с. Форино, Општина Гостивар, задолжително да се земат во предвид претходно наведените забелешки, како и забелешките од секторските области опфатени со Просторниот план на Република Македонија.

Усогласување на планската документација со Просторниот план

Сите активности во просторот треба **да се усогласат со насоките на Просторниот план на државата**, особено значителните и оние кои се однесуваат на планирањето и изградбата на:

- државните инфраструктурни системи (патишта, железници, воздушен сообраќај, телекомуникации);
- енергетските системи, енерговоди и поголеми водостопански системи;
- градежните објекти важни за Државата;
- капацитетите на туристичката понуда;
- стопанските комплекси и оние кои се однесуваат на поголеми концентрации (слободни економски зони);
- капацитетите за користење на природните ресурси

Просторните планови на регионите и подрачјата од посебен интерес и урбанистичките планови се усогласуваат со Просторниот план на Републиката, особено во однос на следните елементи:

- намената и користењето на површините;
- мрежата на инфраструктура;
- мрежата на населби;
- заштитата на животната средина.

Насоките на Просторниот план на Републиката во однос на намената и користењето на површините се однесуваат на заложбата при изработката на урбанистичките планови, површините за сите урбани содржини треба да се бараат исклучиво на површини од послаби бонитетни класи (над IV категорија).

Посебни мерки и активности за остварување на рационалното користење и заштита на просторот, како и посебни интереси на просторниот развој се:

- Обезбедување на спроведување на постојните закони и прописи со кои се заштитува просторот, ресурсите и националното богатство и се организира и уредува просторот со цел за вкупен развој.
- Рационално користење на подрачјата за градба и нивно проширување или формирањето на нови врз база на критериумите за изготвување на соодветна планска документација.
- Насоките и критериумите за уредување на просторот надвор од градежните подрачја треба да се утврдат со помош на стручни основи и упатствата од ресорите на земјоделството, водостопанството, шумарството и заштитата на животната средина.
- Создавање на услови за лоцирање на мали стопански единици.

ЗАКЛУЧНИ СОГЛЕДУВАЊА

Условите за планирање на просторот се наменети за сообраќајни инфраструктури - Локален пат од с. Беловиште до с. Форино, Општина Гостивар. Должината на трасата на локалниот пат изнесува 6,2 km и минува низ КО Форино, КО Чајле, КО Балин Дол, КО Мало Турчане и КО Беловиште.

Трасата се граничи со опфат за кој се издадени Услови за планирање на просторот за регулирање на Горен Вардар во КО Чегране, КО Форино, КО Чајле, КО Балин Дол и КО Мало Турчане, Општина Гостивар, со тех.бр Y46422.

Трасата се сече со траса за која се издадени Услови за планирање на просторот за Проект за инфраструктура за изградба на магистрален гасовод за делница 5 Скопје-Тетово-Гостивар, со тех.бр Y20611.

Предвидената траса се наоѓа во границите на III заштитна зона на изворот Рашче.

Видот на планската документација да се усогласи со Законот за урбанистичко планирање и Правилникот за урбанистичко планирање.

Условите за планирање треба да претставуваат влезни параметри и насоки при планирањето на просторот и поставувањето на планските концепции и решенија по сите области релевантни за планирањето во соодветниот плански документ, обработени во **Просторниот план на Република Македонија и Просторниот план за регионот на заштитените зони на изворот Рашче.**

При изработка на документацијата за предметниот простор, треба да се имаат предвид следните поединечни заклучни согледувања од секторските области опфатени со Просторниот план:

Економски основи на просторниот развој

- **Развојот на инфраструктурните системи претставуваат значајна детерминанта на идниот економски развој. Унапредувањето и развојот на патната инфраструктура влијае врз просторната дистрибуција и алокација на одредени производни и услужни дејности.**
- **Изградбата на сообраќајни инфраструктури - Локален пат од с. Беловиште до с. Форино, Општина Гостивар, позитивно ќе влијае на подобрување на сообраќајните услови за обавување на производните и услужни активности на ова подрачје.**

Користење и заштита на земјоделско земјиште

- **Согласно Просторниот план на Република Македонија, просторот на Републиката е поделен во 6 земјоделско-стопански реони и 54 микрореони. Предметната локација припаѓа на западниот земјоделско стопански реон со 7 микрореони.**
- При изработка на предметната документација, неопходно е воспоставување и почитување на ефикасна контрола на користењето и уредување на нормите и стандарди за градба. Меѓу приоритетните определби на Просторниот план е заштитата на земјоделското земјиште, а особено стриктното ограничување на трансформацијата на земјиштето од I-IV бонитетна класа за

неземјоделско користење, како и зачувување на квалитетот и природната плодност на земјиштето.

- Со цел да се отпочне реверзибилен процес, на враќање на шумата во терените каде таа некогаш постоела, и да се остварат оптимални користи од земјиштето и биолошките капацитети во шумарството, неопходно е: навремено изведување на одгледувачките и обновителните зафати со однапред одреден годишен изведбен план и програма; апсолутна предност да се дава на површините со изразена ерозија и терените во непосредните сливови на вештачките акумулации; пошумувањето на голините со автохтони видови на дрвја, особено околу изворите на вода предвидени за каптирање и да се врши пошумување на голините и земјоделските површини, покрај фреквентните патишта, заради заштита од зголемениот степен на загаденост.

Водостопанство и водостопанска инфраструктура

- Во сливот на р. Вардар (од изворот до вливот на р. Пчиња, без р. Треска) регистрирани се 19 извори од кои најзначаен е изворот Рашче од кој се водоснабдува градот Скопје и приградските населби во Скопскиот Регион. За заштита на извориштето Рашче донесена е „Одлука за определување на заштитни зони за заштита на водозафатниот објект извор „Рашче“, мерки за заштита, услови, начин на воспоставување на заштитни зони и картографски приказ“ (Сл.весник на РСМ, бр. 3/21). Трасата на локалниот пат од с. Беловиште до с. Форино **се наоѓа во границата на третата заштитна зона (зона на хигиенско епидемиолошко следење и набљудување) на изворот Рашче.** При изработката на проектната документација да се почитува режимот на заштита на извориштето пропишан со Одлуката.

Енергетика и енергетска инфраструктура

- **Низ локацијата со намена сообраќајни инфраструктури -локален пат од с. Беловиште до с. Форино, Општина Гостивар, минува постојниот 110 kV преносен далновод Гостивар-Осломеј поради што при изработка на урбанистичката и проектна документација треба да се почитува: “Мрежните правила за пренос на електрична енергија” (Службен лист на РМ бр.303/2021 год.).**
- **Локацијата со намена сообраќајни инфраструктури - локален пат од с. Беловиште до с. Форино, Општина Гостивар нема конфликт со постојните и планирани енергетски водови.**
- За електроенергетските корисници потребно е да се обезбеди сигурно и непрекинато снабдување со електрична енергија со напон кој ќе биде во дозволените граници.
- **Траса со намена сообраќајни инфраструктури - Локален пат од с. Беловиште до с. Форино, Општина Гостивар се сече со траса на планираниот магистрален гасовод на делница Скопје-Кичево, заради што**

при изработка на урбанистичката и проектна документација треба да се почитуваат позитивните закони и правилници.

Урбанизација и мрежа на населби

- **Реализацијата на документацијата со намена сообраќајни инфраструктури - Локален пат од с. Беловиште до с. Форино, Општина Гостивар, би требало да предизвика позитивни импулси и ефекти врз целото непосредно окружување од аспект на повисока организација, инфраструктурна опременост и уреденост на просторот со максимално почитување и вградување на нормативите и стандарди за заштита на животната средина.**

Домување

- **Реализацијата на документацијата со намена сообраќајни инфраструктури - Локален пат од с. Беловиште до с. Форино, Општина Гостивар, ќе овозможи поквалитетен стандард на домување во населбата од непосредната околина преку подобрување на инфраструктурна опременост (сообраќајна) во овој дел на регионот.**

Јавни функции

- На предложената траса **за сообраќајни инфраструктури - Локален пат од с. Беловиште до с. Форино, Општина Гостивар,** нема организација на јавни функции (образование, култура, здравство, спорт и рекреација), што значи дека се исклучени и можностите за било каков конфликт помеѓу два типа на функции.

Сообраќајна инфраструктура

- **Според Просторниот план на Република Македонија автопатската и магистрална патна мрежа релевантна за предметниот простор е:**

  А2 - Граница со Бугарија - ГП Деве Баир - Крива Паланка - Страцин - Романовце - Куманово - Миладиновце - обиколница Скопје - Тетово - Гостивар - Кичево - Требениште - Струга - граница со Албанија - ГП Ќафасан.
- **Релевантен регионален патен правец за предметната локација, според Просторниот план на Република Македонија, влегува во групата на регионални патишта "Р2" и е со ознака:**

  Р2233 - (Гостивар-врска со А2 –Чегране-клучка Тетово запад -врска со А2-Бревница).
- **При изработка на планската документација од аспект на безебедноста во Патниот сообраќај, да се почитуваат Законот за јавни патишта, законската регулатива во делот на "заштитната зона на патот" согласно Законот за јавни патишта, како и важечките Законски и подзаконски акти кои ја допираат оваа област.**

Радиокомуникациска и кабелска електронско комуникациска мрежа

- **Локацијата со намена сообраќајни инфраструктури - Локален пат од с. Беловиште до с. Форино, Општина Гостивар, нема конфликт со постојните и планирани радиокомуникациски и кабелски електронско комуникациски мрежи.**
- Преку кабелските електронски комуникациски мрежи, на крајните корисници треба да им се обезбеди сигурен пренос на јавни електронски комуникациски услуги со задоволување на одредени општи и посебни услови за квалитет, во согласност со Законот за електронските комуникации и препораките за обезбедување на одредено ниво на квалитет на пренос.

Индустрија

- **Факторите за развој како што е инфраструктурата, прометните врски, пазарот и другите расположиви ресурси, овозможуваат остварување на определбите предвидени со Просторниот план на Република Македонија за дисперзија на индустријата во планскиот период и за локација на индустриските капацитети во просторот околу градовите и општо во поширокиот рурален простор. При тоа треба да се има во предвид определбата во планскиот просторен развој на индустријата за примена на принципите на заштита на животната средина и одржлив локален и национален развој.**

Заштита на животната средина

- **Со цел да се обезбеди заштита и унапредување на животната средина на предметниот простор со намена сообраќајни инфраструктури - локален пат од с. Беловиште до с. Форино, Општина Гостивар, потребно е да се почитуваат одредбите пропишани во законската регулатива од областа на заштита на животната средина и подзаконските акти донесени врз нивна основа.**
- Да се внимава да не дојде до искористување на земјиштето на начин и обем со кој би се загрозиле неговите природни вредности.
- Потенцијалната ерозија на земјиштето треба да се спречи со што е можно побрзо завршување на земјените активности, покривање на околниот терен со вегетација и оградувања на нагибите.
- Озеленување на површините во непосредна близина на коридорот (со автохтони видови), со цел да се добие разновиден и богат пејзаж во една просторно - естетска и функционална целина.
- Да се следи и контролира присуството на загадувачки материи во воздухот со цел да се одржи квалитетот на воздухот во граници на дозволените нивоа на емисии.
- При изградбата на локалниот пат, да се внимава да не дојде до нарушување на квалитетот на водите, и истиот да се одржува согласно пропишаните гранични вредности на максимално дозволените концентрации на материите присутни во реципиентот.

- Да се превземат активности за намалување на бучавата и вибрациите од опремата, со цел да се избегнат негативните ефекти од бучавата и да се почитуваат пропишаните гранични вредности за дозволено ниво на бучава во животната средина.
- Помошните и пратечките градежни објекти (магацински објекти за материјали, алати и гориво, и други помошни објекти), кои ќе се користат во фазата на изградба, треба да бидат лоцирани на поголеми растојанија од коритата на водотеците и површините под шуми, квалитетни земјоделски површини, населени места и заштитено и предложено за заштита природно наследство.
- Организирано управување со отпадот со цел да се минимизира негативното влијание врз животната средина, животот и здравјето на луѓето.
- Создавачот и/или поседувачот на отпадни материи и емисии ги сноси сите трошоци за санација на евентуално предизвиканите нарушувања во животната средина.
- Да се избегне губење, модификација и фрагментација на живеалиштата и прекумерно искористување на природните богатства, со цел да се намалат или целосно елиминираат негативните последици врз стабилноста на екосистемите.

Заштита на природно наследство

- **Согласно Студијата за заштита на природното наследство, изработена за потребите на Просторниот план на Република Македонија, на просторот со намена сообраќајни инфраструктури - Локален пат од с. Беловиште до с. Форино, Општина Гостивар, нема регистрирано ниту евидентирано природно наследство.**
- Доколку при изработка на документацијата за предметниот простор или при уредување на просторот се дојде до одредени нови сознанија за природно наследство кое би можело да биде загрозено со урбанизацијата на овој простор, потребно е да се предвидат соодветни мерки за заштита на природното наследство согласно Законот за заштита на природата.

Заштита на културно наследство

- Согласно податоците од Експертниот елаборат за заштита на културното наследство и Археолошката карта на Република Македонија[2] на подрачјето на катастарските општини Форино, Чајле, Балин Дол и Беловиште има евидентирани недвижни споменици на културата и археолошки локалитети, а на подрачјето на катастарската општина Мало Турчане не се евидентирани недвижни споменици на културата и археолошки локалитети.
- При изработка на документацијата од пониско ниво да се утврди точната локација на евидентираното и регистрираното културно наследство и во таа смисла да се применат соодветните плански мерки за заштита на истото.

[2] МАНУ Скопје, 1996г.

- Доколку при изведување на земјаните работи се наиде на археолошки артефакти, односно дојде до откривање на материјални остатоци со културно-историска вредност, потребно е да се постапи во согласност со постоечката законска регулатива, Законот за заштита културното наследство и важечките законски и подзаконски акти кои ја допираат оваа област, односно веднаш да се запре со отпочнатите градежни активности и да се извести надлежната институција за заштита на културното наследство.

Туризам и организација на туристички простори

- Предметната локација за која што се наменети Условите за планирање, припаѓа на **Шарско - Полошки туристички регион со утврдени 3 туристички зони и 14 туристички локалитети и е дел од простори коишто имаат национално туристичко значење. Низ ова подрачје минува транзитен туристички коридор**.
- **Согласно поставките на Концептот и критериумите за развој и организација на туристичката дејност, за непречен развој на вкупната туристичка понуда на ова подрачје, се препорачува, при идната организација на стопанските дејности да се почитуваат критериумите за заштита и одржлив економски развој.**

Заштита од воени разурнувања, природни и техничко-технолошки катастрофи

- **Локацијата за условите за планирање на просторот со намена сообраќајни инфраструктури - локален пат од с. Беловиште до с. Форино, Општина Гостивар, се наоѓа во индиректно загрозени простори од воени дејства.** Според тоа во согласност со Законот за заштита и спасување, задолжително треба да се применуваат мерките за заштита и спасување.
- Задолжителна примена на мерки за заштита од пожар.
- **Анализираниот простор се наоѓа во подрачје каде се можни потреси со јачина до VIII степени по МКС**, што наметнува задолжителна примена на нормативно-правна регулатива, со која се уредени постапките, условите и барањата за постигнување на технички конзистентен и економски одржлив степен на сеизмичка заштита, кај изградбата на новите објекти.

Насоки за потребата од спроведување на Стратегиска оцена на влијанието врз животната средина

- **При донесувањето на Одлука за спроведување или Одлука за не спроведување на стратегиска оцена за документацијата за предметниот простор со намена сообраќајни инфраструктури - Локален пат од с. Беловиште до с. Форино, Општина Гостивар, задолжително да се земат во предвид насоките за потреба од спроведување на Стратегиска оцена на влијанието врз животната средина, како и забелешките и заклучоците од секторските области опфатени со Просторниот план на Република Македонија.**

ИЗВОД ОД ПРОСТОРЕН ПЛАН НА РЕПУБЛИКА МАКЕДОНИЈА
2002 - 2020

МИНИСТЕРСТВО ЗА ЖИВОТНА СРЕДИНА И ПРОСТОРНО ПЛАНИРАЊЕ

АГЕНЦИЈА ЗА ПЛАНИРАЊЕ НА ПРОСТОРОТ

Сектор:
Синтезни карти

Тема:
Биланс на намена на површините

Користење на земјиштето

Карта бр. 20

Легенда:

- шуми и шумско земјиште
- земјоделско земјиште
- наводнувани површини
- високопланински пасишта
- акумулации
- зони за експлоат. на минерали
- туристички простори
- транзитни коридори
- туристички центри
- автопат
- магистрален пат
- регионален пат
- железничка мрежа
- воздухопловно пристаниште

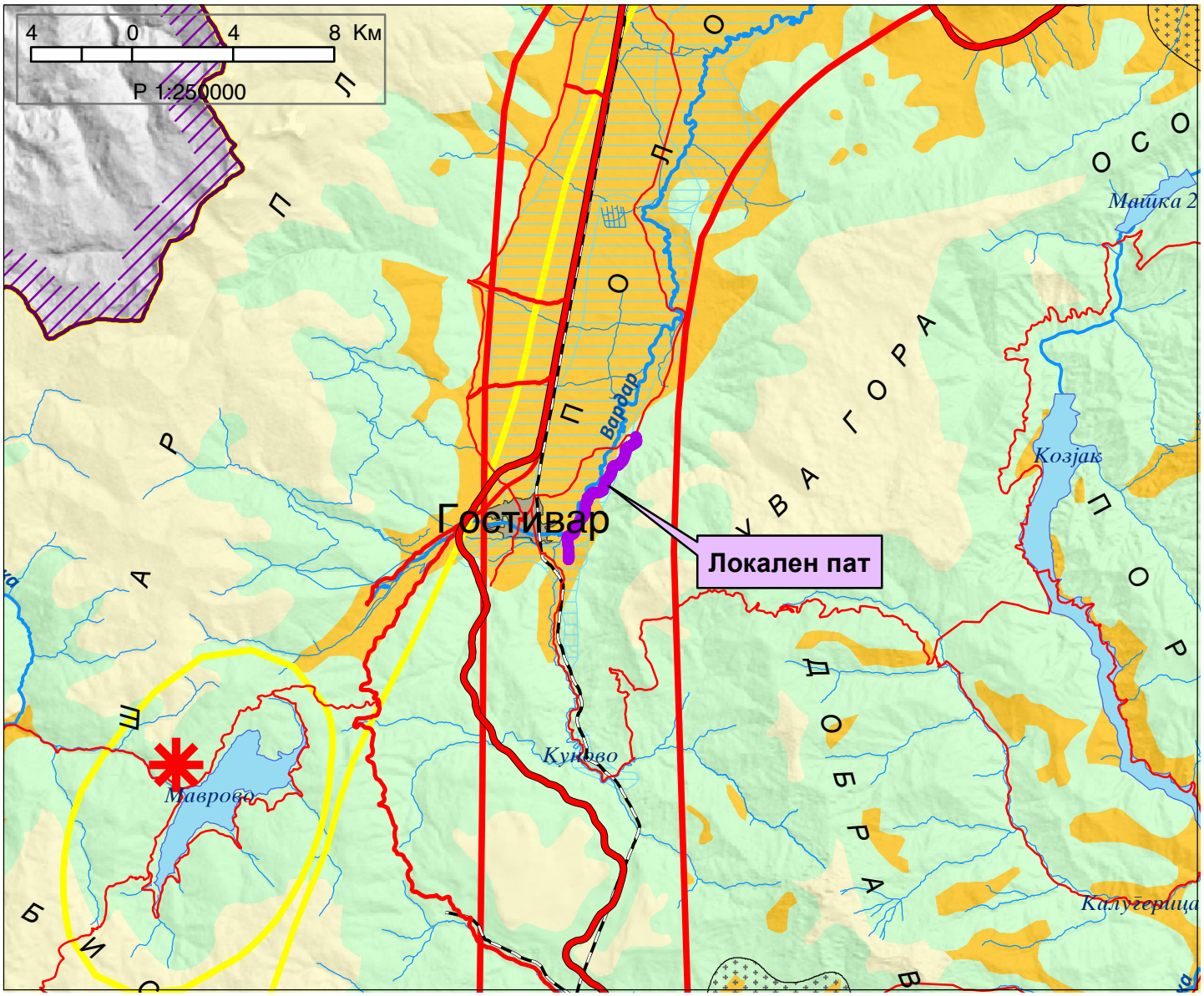

ИЗВОД ОД ПРОСТОРЕН ПЛАН НА РЕПУБЛИКА МАКЕДОНИЈА
2002 - 2020

МИНИСТЕРСТВО ЗА ЖИВОТНА СРЕДИНА И ПРОСТОРНО ПЛАНИРАЊЕ

АГЕНЦИЈА ЗА ПЛАНИРАЊЕ НА ПРОСТОРОТ

Сектор:
Синтезни карти

Тема:
Просторно-функционална организација

Систем на населби и сообраќајна мрежа

Карта бр. 22

Легенда:

- Центар на макрорегион
- Центар на микрорегион
- Центри на просторно-функционални единици
- Управа
- Просторно-функц. единици
- Граници на влијанија на макрорегион. центри
- Општински центар

Образование
- Средно
- Вишо
- Високо

Здравствена заштита
- 2 Секундарна
- 3 Терцијална

Оски на развој
- источна
- јужна
- север-југ
- северна
- западна

- Слободна економ.зона
- Автопат
- Магистрален пат
- Регионален пат
- Железничка мрежа
- Воздухоплов. пристан.
- Стопански аеродром
- Спортски аеродром

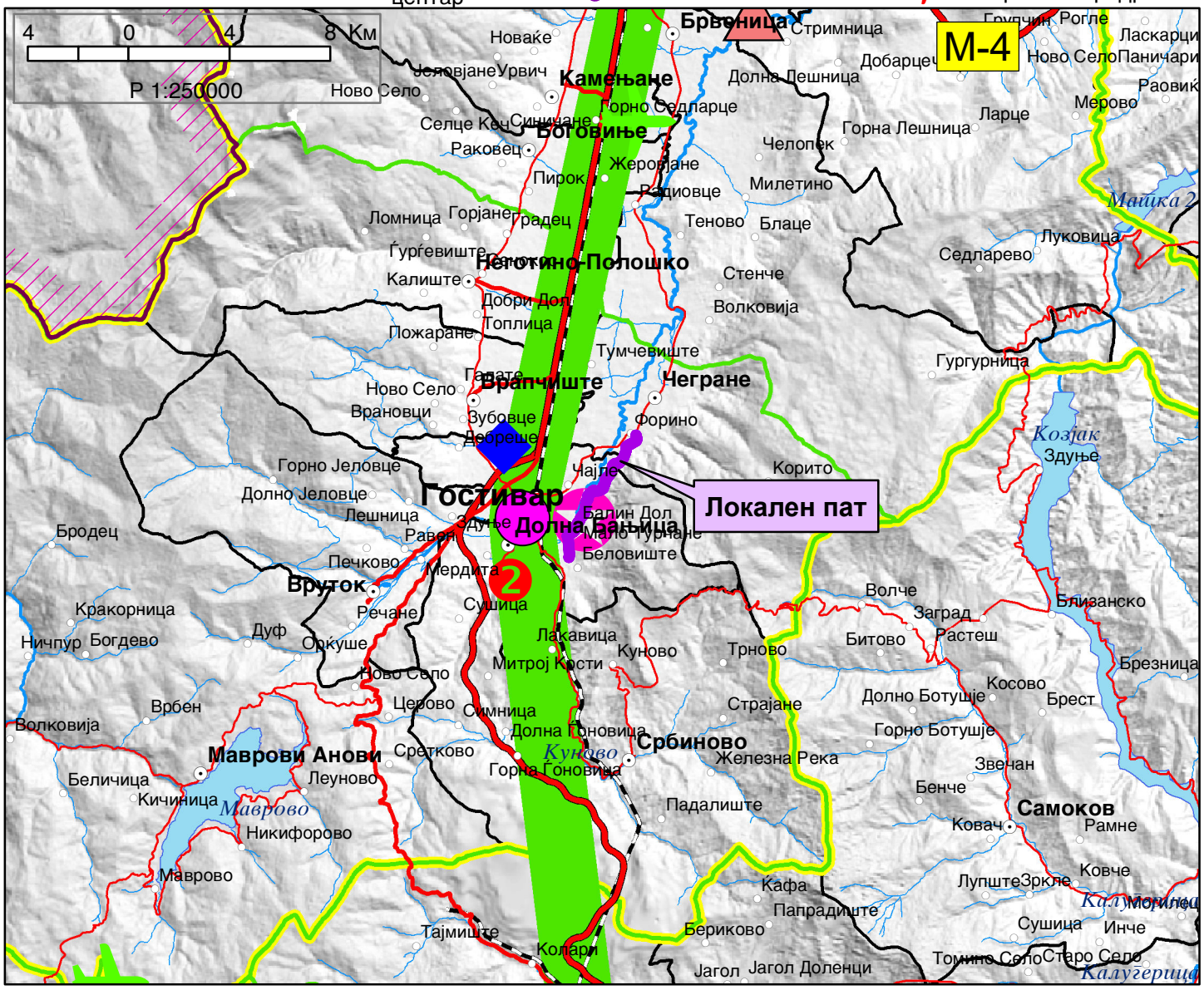

ИЗВОД ОД ПРОСТОРЕН ПЛАН НА РЕПУБЛИКА МАКЕДОНИЈА
2002 - 2020

МИНИСТЕРСТВО ЗА ЖИВОТНА СРЕДИНА И ПРОСТОРНО ПЛАНИРАЊЕ

АГЕНЦИЈА ЗА ПЛАНИРАЊЕ НА ПРОСТОРОТ

Сектор:
Синтезни карти

Тема:
Техничка инфраструктура

Водостопанска и енергетска инфраструктура

Карта бр. 23

Легенда:

- Извориште
- Водоводен систем
- Регионален водост. систем
- Акумулации
- Акумулации по 2020г.
- Природни езера
- Наводнувани површини
- Водостопански подрачја
- Термоелектрани
- Хидроелектрани

Далноводи
- 110 kV
- 220 kV
- 400 kV

Трафостаници
- 110 kV
- 220 kV
- 400 kV

- Рафинерија
- Нафтовод
- Индустриски топлани
- Рудник на јаглен
- Брикетара
- Гасовод
- Регулациони станици
- Канализационен систем

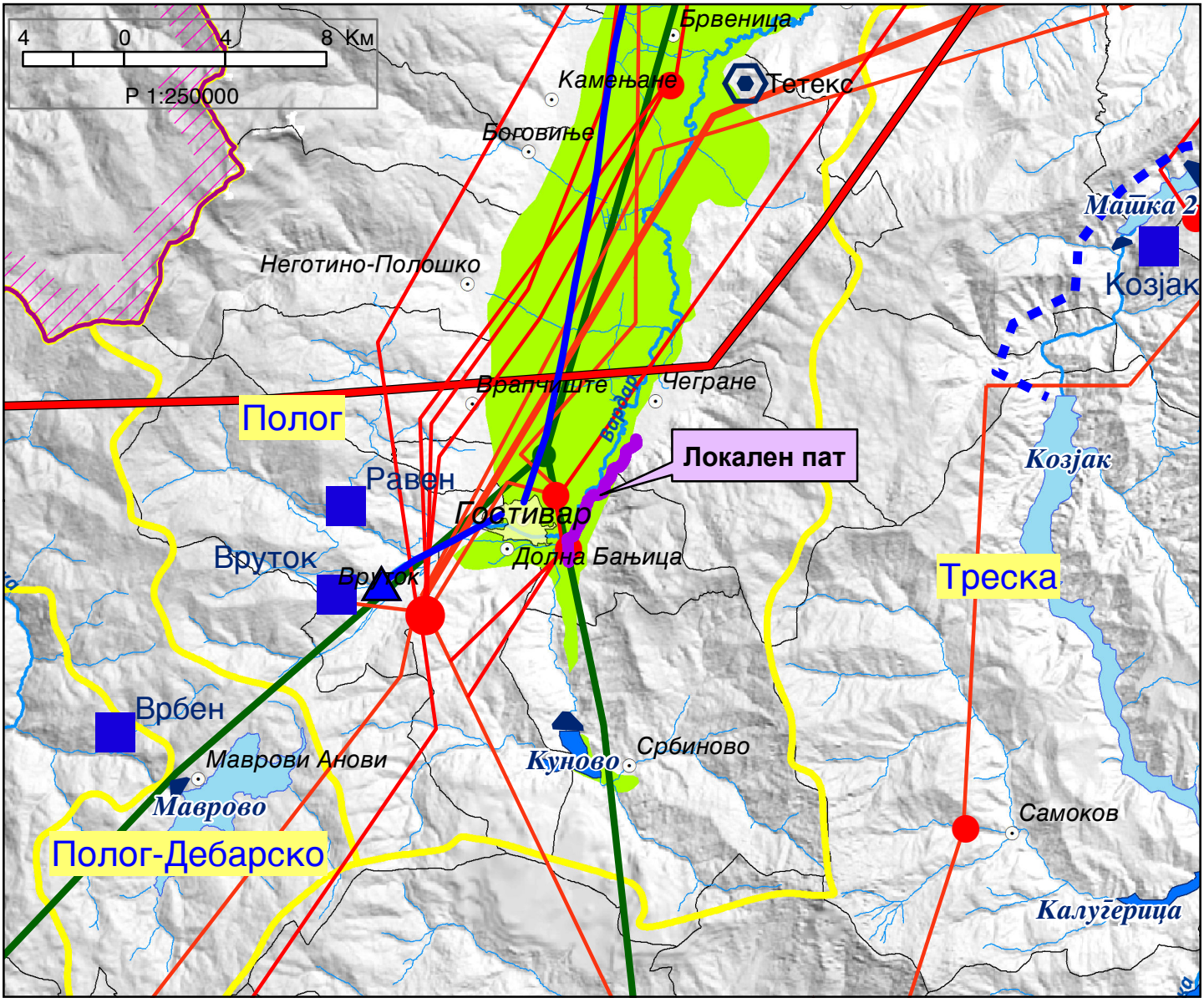

ИЗВОД ОД ПРОСТОРЕН ПЛАН НА РЕПУБЛИКА МАКЕДОНИЈА
2002 - 2020

МИНИСТЕРСТВО ЗА ЖИВОТНА СРЕДИНА И ПРОСТОРНО ПЛАНИРАЊЕ

АГЕНЦИЈА ЗА ПЛАНИРАЊЕ НА ПРОСТОРОТ

Сектор:
Синтезни карти

Тема:
Заштита на животната средина

Реонизација и категоризација на просторот за заштита

Карта бр. 24

Легенда:

- Граници на региони за управување со животната средина
- Заштита на простори со природни вредности
- Рекултивација на деград. простори
- Управување со загад. на воздух и вода
- Заштита на реки со нарушен квалитет
- Заштита на акумулации и реки за водозафати
- Рекултивација на деградирани простори
- Заштита на земјоделско земјиште
- Заштита на шуми
- Поволни подрачја за лоцирање регионални санитарни депонии
- Поволни хидрогеолошки средини за лоцирање на депонии
- Споменичко подрачје
- Археолошки локалитети
- Споменички целини

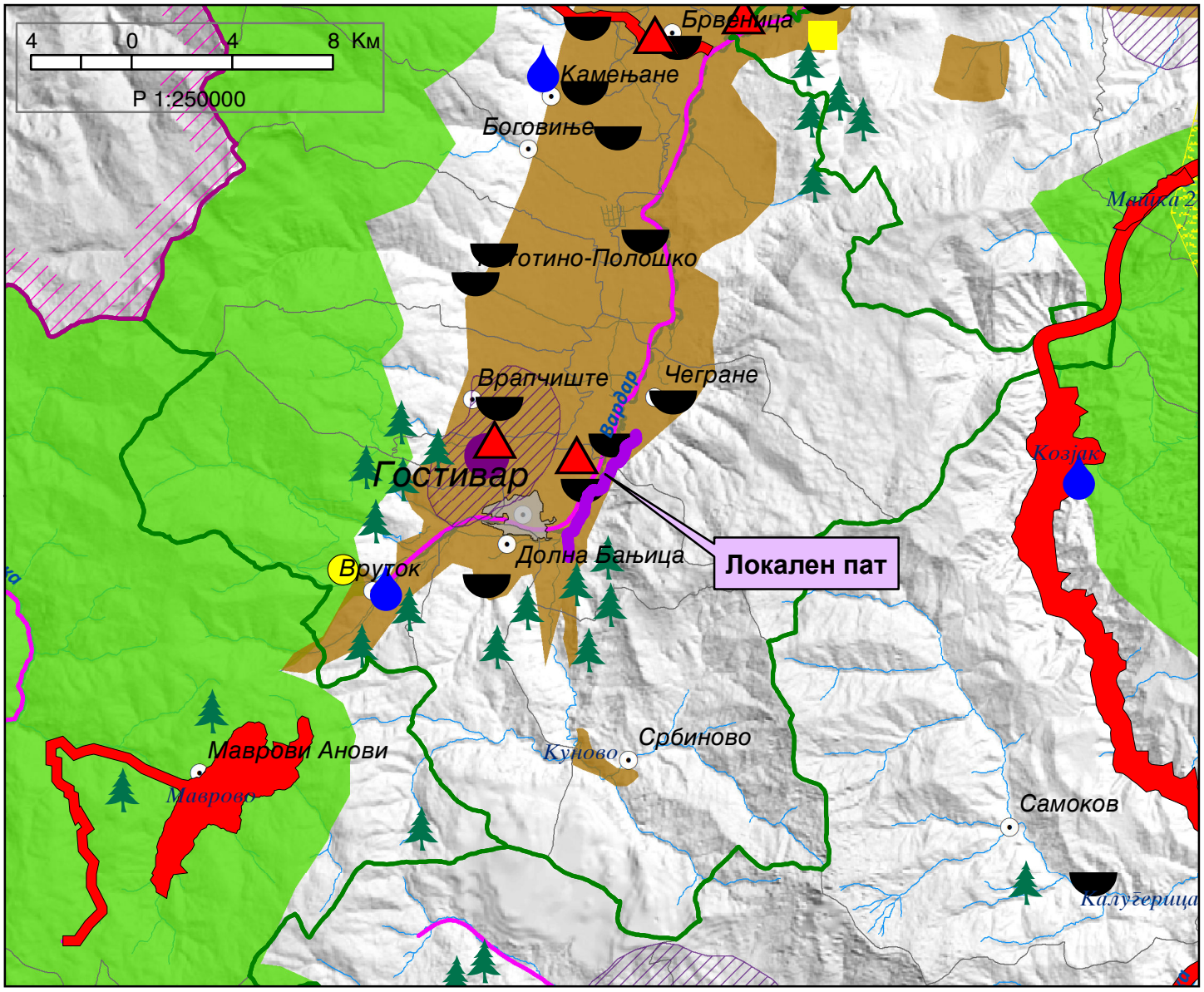

3. Условите за планирање на просторот со намена сообраќајни инфраструктури – Локален пат од с. Беловиште до с. Форино, Општина Гостивар, содржат општи и посебни одредби, насоки и решенија и заклучни согледувања со обврзувачка активност од планската документација од повисоко ниво и графички прилози кои претставуваат Извод од планот.

4. Меѓу приоритетните определби на Просторниот план е заштита на земјоделското земјиште, а особено стрикното органичување на трансформацијата на земјиштето од I-IV бонитетна класа за неземјоделско користење, како и зачување на квалитетот и природна плодност на земјиштето.

5. **Донесувачот или изработувачот кој ја подготвува планската документација е должен да ги прибави сите податоци што произлегуваат од општите и посебните мерки за заштита на животната средина, природата и водите за конкретниот зафат и за соседните подрачја што граничат со планскиот опфат, а што се неопходни за изработување на урбанистичкиот план или урбанистички проект, согласно член 47 од Законот за урбанистичко планирање ("Службен весник на Република Северна Македонија" бр. 32/20 и 111/23).**

6. При донесувањето на Одлука за спроведување или Одлука за не спроведување на стратегиска оцена за документацијата за предметниот простор со намена сообраќајни инфраструктури – Локален пат од с. Беловиште до с. Форино, Општина Гостивар, задолжително да се земат во предвид насоките за потреба од спроведување на Стратегиска оцена на влијанието врз животната средина, како и забелешките и заклучоците од секторските области опфатени со Просторнион план на Република Македонија.

ОБРАЗЛОЖЕНИЕ

Општина Гостивар, врз основа на член 42, став (1) од Законот за урбанистичко планирање ("Службен весник на Република Македонија" бр. 32/20 и 111/23), поднесе барање преку е-урбанизам, со број на постапка УПП 60390 од 12.03.2024 година, до Агенцијата за планирање на просторот за издавање на Услови за планирање на просторот со намена сообраќајни инфраструктури – Локален пат од с. Беловиште до с. Форино, Општина Гостивар. Должината на трасата на локалниот пат изнесува 6,2 км и минува низ КО Форино, КО Чајле, КО Балин Дол, КО Мало Турчане и КО Беловиште.

Согласно член 42, став (8) од истоимениот закон, Агенцијата за планирање на просторот ги изработи Условите за планирање на просторот со намена сообраќајни инфраструктури – Локален пат од с. Беловиште до с. Форино, Општина Гостивар и ги достави до Министерството за животна средина и просторно планирање под бр. УП1-15 1084/2024 од 27.05.2024 година.

Условите за планирање на просторот **со намена сообраќајни инфраструктури – Локален пат од с. Беловиште до с. Форино, Општина Гостивар,** претставуваат влезни параметри и

Министерство за животна средина и просторно планирање на Република Северна Македонија
Плоштад „Пресвета Богородица" бр. 3, Скопје
Република Северна Македонија

Ministria e Mjedisit Jetësor dhe Planifikimit hapësinor e Republikës së Maqedonisë së Veriut
Bul. "Presveta Bogorodica" nr. 3, Shkup
Republika e Maqedonisë së Veriut

+389 2 3251 403
www.moepp.gov.mk

смерници при планирањето на просторот и поставувањето на планските концепции и решенија по сите области релевантни за планирањето на просторот.

Заклучните согледувања, дефинирани во Условите за планирање на просторот кои произлегуваат од Просторниот план на Република Македонија претставуваат обврзувачки активности во понатамошното планирање на просторот.

Врз основа на горенаведеното, се одлучи како во диспозитивот на ова решение

ПРАВНА ПОУКА: Против решението за услови за планирање на просторот може да се поведе управен спор пред надлежен суд во рок од 15 дена од приемот на решението.

МИНИСТЕР
Каја Шукова

Изготвил: Раиф Сулејмани

Одобрил: Соња Фурнаџиска

Министерство за животна средина и просторно планирање на Република Северна Македонија
Плоштад „Пресвета Богородица“ бр. 3, Скопје
Република Северна Македонија

Ministria e Mjedisit Jetësor dhe Planifikimit hapësinor e Republikës së Maqedonisë së Veriut
Bul. "Presveta Bogorodica" nr. 3, Shkup
Republika e Maqedonisë së Veriut

+389 2 3251 403
www.moepp.gov.mk

KOMUNA E GOSTIVARIT
ОПШТИНА ГОСТИВАР
GOSTİVAR BELEDİYESİ

www.gostivari.gov.mk
info@gostivari.gov.mk
tel. +389 (0) 42 213 511
fax. +389 (0) 42 214 406

Бр. 20-1440/4
Од 15.07.2024
Гостивар

Градоначалникот на Општина Гостивар, решавајќи по барањето на Друштво за планирање, проектирање, градежништво, трговија и услуги "ПРО-ИНЖЕНЕРИНГ" ДОО експорт-импорт Тетово и предлогот за одбрување на планската програма од страна на претходно формирана Комисијата со бр. 20-1440/3 од 12.07.2024 г. , врз основа на член 44 став (7) од Законот за просторно и урбанистичко планирање (Сл. Весник на РСМ бр. 32/20 и 111/23), го издава следното:

РЕШЕНИЕ

Се одобрува **Планска програма** со техн. бр.04-12/2024-2 од Јуни 2024 год. за изработка на **Урбанистички Проект за Инфраструктура за изградба на линиски инфрастуктурен објект со класа на намена Е1.1 - Сообраќајни инфраструктури - Локален пат од с.Беловиште до с.Форино - Општина Гостивар.**

Образложение

Барателот Друштво за планирање, про-ектирање, градежништво, трговија и услуги "ПРО-ИНЖЕНЕРИНГ" ДОО експорт-импорт Тетово, поднесе барање за одобрување на Планска програма за изработка на **Урбанистички Проект за Инфраструктура за изградба на линиски инфрастуктурен објект со класа на намена Е1.1 - Сообраќајни инфраструктури-Локален пат од с.Беловиште до с.Форино-Општина Гостивар**, со техн. бр.04-12/2024-2 од Јуни 2024 год.

Со барањето ја приложи следната документација и докази:

- Планска програма за изработка на **Урбанистички Проект за Инфраструктура за изградба на линиски инфрастуктурен објект со класа на намена Е1.1 - Сообраќајни инфраструктури - Локален пат од с.Беловиште до с.Форино-Општина Гостивар**

Nr.20- 1440/4
Dt. 15.07.2024
Gostivar

Kryetari i Komunës së Gostivarit, duke vepruar pas kërkesës nga Shoqata për planifikim, projektim,ndërtimtari ,tregti dhe shërbime " PRO-INZHENERING" SHPK eksport-inport Tetovë dhe propozimit për lejim të plan programës nga ana e Komisionit të formuar paraprakisht me Aktvendimin me nr.20 - 1440/3 nga dt 12.07.2024 vit, në bazë të nenit 44 paragrafi (7) nga Ligji për planifikim urbanistik (Gaz. Zyrtare e RMV nr. 32/20 dhe 111/23), jep siç vijon:

AKTVENDIM

Lejohet **Plan programa** me nr.teknik 04-12/2024-2 nga Qershor i vitit 2024 për përpunimin e **Projektit urbanistik për infrastrukturë për ndërtimin e objektit vijor infrastrukturor - me klasë destinimi E1.1 - Infrastruktura e komunikacionit - Rrugë lokale nga fsh. Belovishtë deri në fsh. Forinë - Komuna e Gostivarit.**

Arsyetim

Kërkuesi Shoqata për planifikim, projektim, ndërtimtari, tregti dhe shërbime "PRO-INZHENE-RING" SHPK eksport-inport Tetovë, ka parashtruar kërkesë për lejimin e Plan programës për përpunimin e **Projektit urbanistik për infrastrukturë për ndërtimin e objektit vijor infrastrukturor - me klasë destinimi E1.1-Infrastruktura e komunikacionit - Rrugë lokale nga fsh. Belovishtë deri në fsh. Forinë - Komuna e Gostivarit**, me nr.teknik 04-12/2024-2 nga Qershor i vitit 2024

Me kërkesën ka parashtruar dokumentacionin dhe dëshmit siç vijojnë:

- Plan programa për përpunimin e **Projektit urbanistik për infrastrukturë për ndërtimin e objektit vijor infrastrukturor - me klasë destinimi E1.1 - Infrastruktura e komunikacionit - Rrugë lokale nga fsh. Belovishtë deri në fsh. Forinë - Komuna e Gostivarit**.

www.gostivari.gov.mk
info@gostivari.gov.mk
tel. +389 (0) 42 213 511
fax. +389 (0) 42 214 406

Комисијата формирана од Градоначалникот на Општина Гостивар со Решение бр.20- 1440/2 од 11.07.2024 г., во состав: Сефедин Билали диа, Беким Алиу диа, Катерина Анастасоска, диа и надворешните членови: Валентина Попоска диа и Васил Петкоски диа по проучувањето на приложената документација со барањето и изврше-ниот увид, констатира дека барањето е основано и Планската програма може да се одобри. Истото го потврди со Предлог одобрување на Планската програма со бр.20- 1440/3 од 12.07.2024 г.

Градоначалникот на Општина Гостивар по извршениот увид на приложената документација со барањето и предлог од Комисијата за урбанизам констатира дека барањето е основано и се исполнети условите од Законот за просторно и урбанистичко планирање (Сл. Весник на РСМ бр. 32/20 и 111/23). Врз основа на тоа, а согласно член 44 став 7 од Законот за урбанистичко планирање се донесе решение како во диспозитивот.

УПАТСТВО ЗА ПРАВНО СРЕДСТВО:

Против ова Решение, барателот може да поднесе жалба во рок од 15 дена од денот на приемот на Решението до министерот кој раководи со органот на државната управа надлежен за вршење на работите од областа на уредувањето на просторот.

Komisioni i formuar nga Kryetari i Komunës së Gostivarit me Aktvendimin nr. 20- 1440/2 nga dt. 11.07.2024 v., në përbërje: Sefedin Bilalli ida, Bekim Aliu ida, Katerina Anastasoska, ida, Valentina Poposka ida dhe Vasil Petkoska ida, pas shqyrtimit të dokumentacionit të parashtruar me kërkesën dhe këqyrjes së realizuar, konstatoi se kërkesa është e pranueshme dhe Plan programa mundet të lejohet. Të njëjtën e vërtetojnë me Propozimin për lejimin e Plan programës me nr. 20- 1440/3 nga dt. 12.07.2024 v.

Kryetari i Komunës së Gostivarit pas kryerjes së këqyrjes në dokumentacionin e parashtruar me kërkesën dhe propozimin nga Komisioni për urbanizëm konstatoi se kërkesa është me bazë dhe se janë të plotësuara kushtet nga Ligji për planifikim urbanistik (Gaz. Zyrtare e RMV nr.32/20 dhe 111/23). Në bazë të saj, dhe në pajtim me nenin 44 paragrafi (7) nga Ligji për planifikim urbanistik është sjellë aktvendimi si në diapozitiv.

UDHËZIM PËR MJETE JURIDIKE :

Kundër këtij Aktvendimi, kërkuesi mundet të parashtroj ankesë në afat prej 15 ditësh nga dita e pranimit të këtij Aktvendimi deri te ministri i cili udhëheq me organin e administrates shtetërore kompetent për kryerjen e punëve në sferën e rregulimittë hapësirës.

в.д.Градоначалник
u.d.Kryetari i Komunës
Valbon Limani

А. ГРАФИЧКИ ДЕЛ

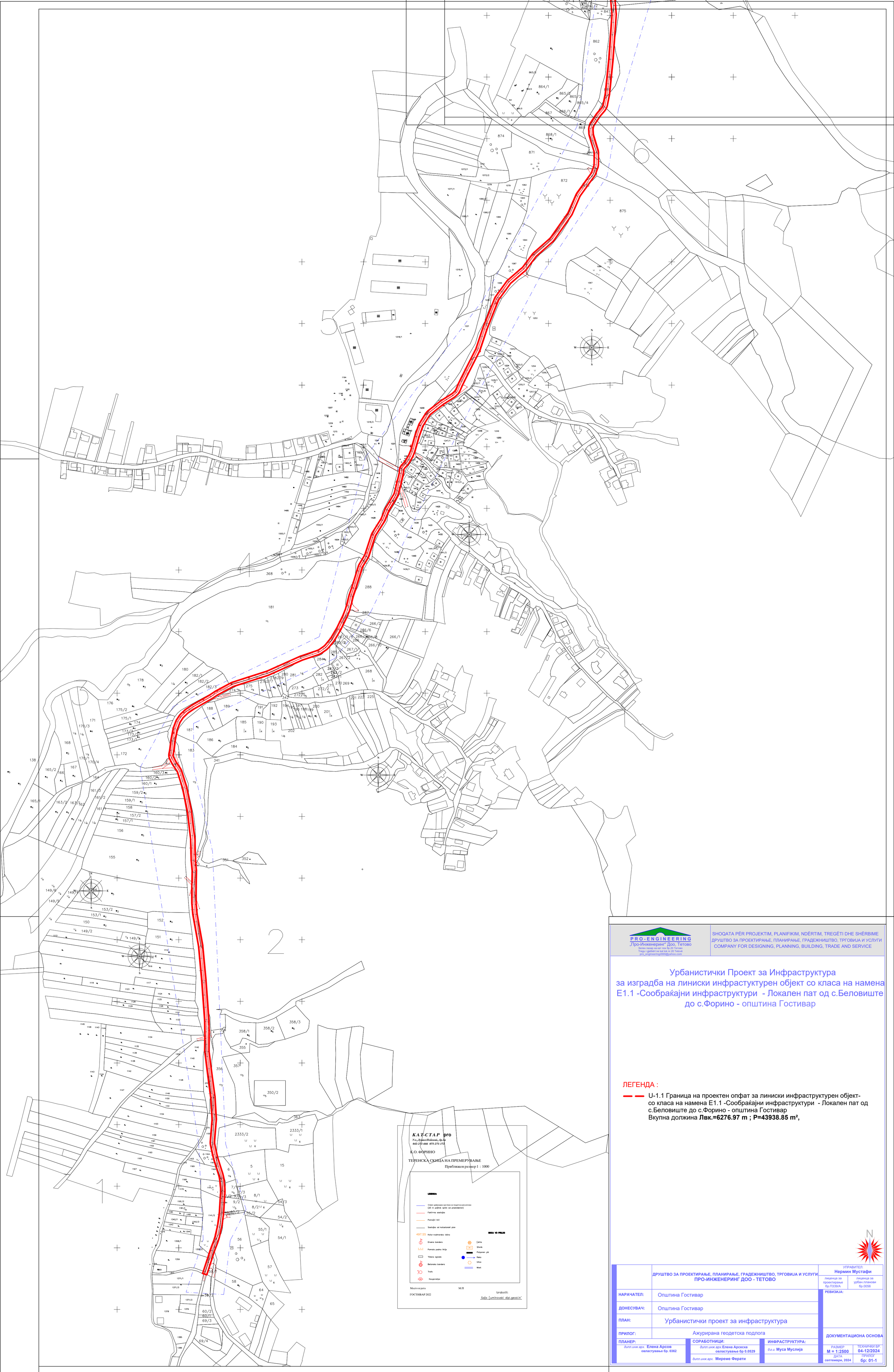

PRO-ENGINEERING
„Про-Инженеринг“ Доо, Тетово
Зелен пазар на кат пок бр.20 Тетово
Трговски центар на кат пок бр.20 Тетово
pro_engineering2005@yahoo.com

SHOQATA PËR PROJEKTIM, PLANIFIKIM, NDËRTIM, TREGËTI DHE SHËRBIME
ДРУШТВО ЗА ПРОЕКТИРАЊЕ, ПЛАНИРАЊЕ, ГРАДЕЖНИШТВО, ТРГОВИЈА И УСЛУГИ
COMPANY FOR DESIGNING, PLANNING, BUILDING, TRADE AND SERVICE

Урбанистички Проект за Инфраструктура за изградба на линиски инфрастуктурен објект со класа на намена Е1.1 -Сообраќајни инфраструктури - Локален пат од с.Беловиште до с.Форино - општина Гостивар

ЛЕГЕНДА :

U-1.1 Граница на проектен опфат за линиски инфраструктурен објект- со класа на намена Е1.1 -Сообраќајни инфраструктури - Локален пат од с.Беловиште до с.Форино - општина Гостивар
Вкупна должина **Лвк.=6276.97 m ; P=43938.85 m²,**

	ДРУШТВО ЗА ПРОЕКТИРАЊЕ, ПЛАНИРАЊЕ, ГРАДЕЖНИШТВО, ТРГОВИЈА И УСЛУГИ ПРО-ИНЖЕНЕРИНГ ДОО - ТЕТОВО	УПРАВИТЕЛ: **Нермин Мустафи** лиценца за проектирање бр.П339/А · лиценца за урбан.планови бр.0056
НАРАЧАТЕЛ:	Општина Гостивар	**РЕВИЗИЈА:**
ДОНЕСУВАЧ:	Општина Гостивар	
ПЛАН:	Урбанистички проект за инфраструктура	
ПРИЛОГ:	Ажурирана геодетска подлога	**ДОКУМЕНТАЦИОНА ОСНОВА**
ПЛАНЕР: *дипл.инж.арх.* **Елена Арсов** овластување бр. 0362	**СОРАБОТНИЦИ:** *дипл.инж.арх.* **Елена Арсеска** овластување бр 0.0529; *дипл.инж.арх.* **Мireме Ферати**	**ИНФРАСТРУКТУРА:** *д.г.и.* **Муса Муслија**
		РАЗМЕР **М = 1:2500** · ТЕХНИЧКИ БР. **04-12/2024**
		ДАТА **септември, 2024** · ПРИЛОГ **бр: 01-1**

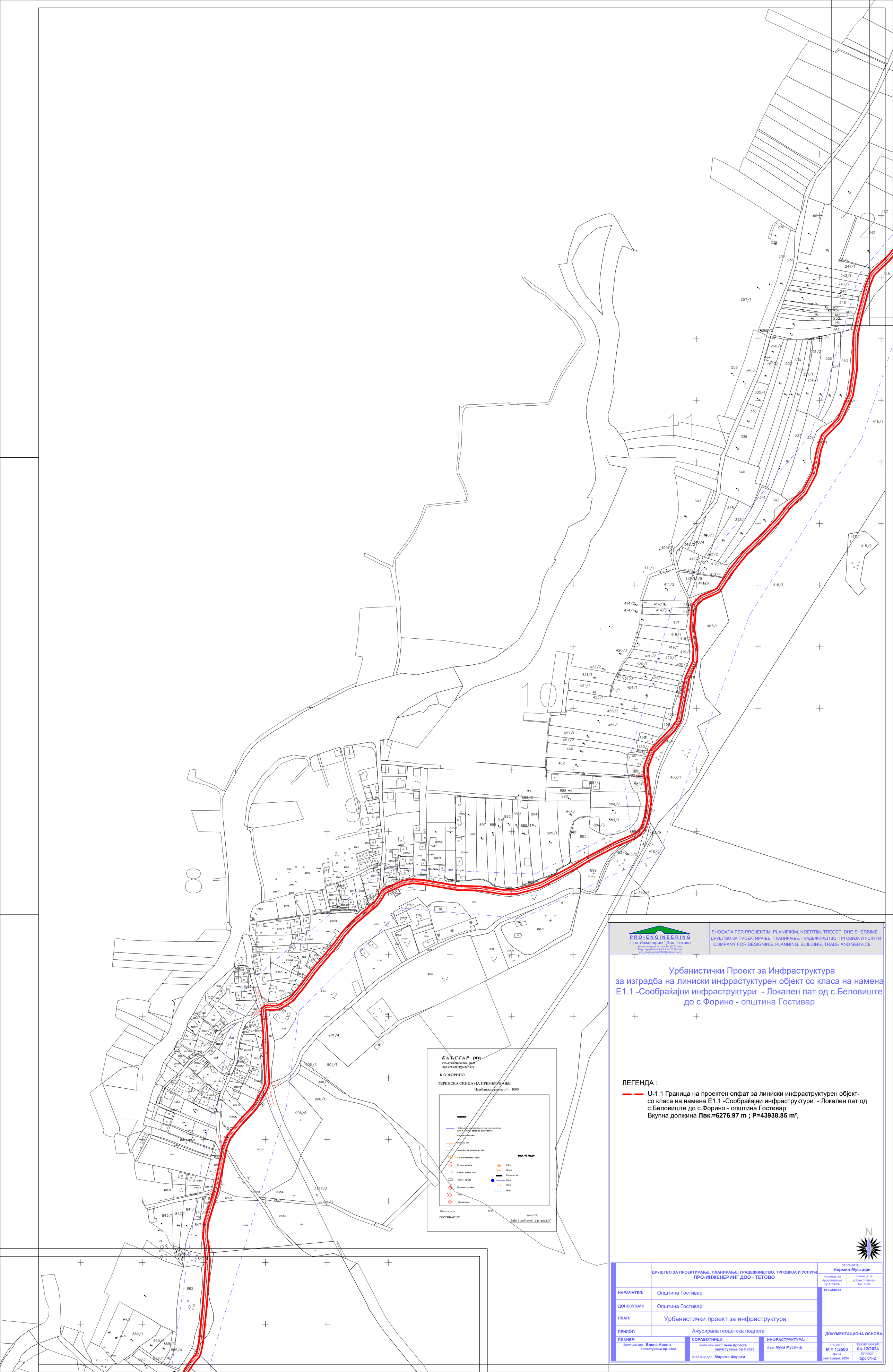

PRO-ENGINEERING
„Про-Инженеринг" Доо, Тетово
Зелен пазар на кат лок бр.20 Тетово
Tregu i gjelbërt ne kat lok nr.20 Tetovë
pro_engineering2005@yahoo.com

SHOQATA PËR PROJEKTIM, PLANIFIKIM, NDËRTIM, TREGËTI DHE SHËRBIME
ДРУШТВО ЗА ПРОЕКТИРАЊЕ, ПЛАНИРАЊЕ, ГРАДЕЖНИШТВО, ТРГОВИЈА И УСЛУГИ
COMPANY FOR DESIGNING, PLANNING, BUILDING, TRADE AND SERVICE

Урбанистички Проект за Инфраструктура за изградба на линиски инфрастуктурен објект со класа на намена Е1.1 -Сообраќајни инфраструктури - Локален пат од с.Беловиште до с.Форино - општина Гостивар

ЛЕГЕНДА :

U-1.1 Граница на проектен опфат за линиски инфраструктурен објект- со класа на намена Е1.1 -Сообраќајни инфраструктури - Локален пат од с.Беловиште до с.Форино - општина Гостивар
Вкупна должина **Лвк.=6276.97 m ; P=43938.85 m²,**

N

	ДРУШТВО ЗА ПРОЕКТИРАЊЕ, ПЛАНИРАЊЕ, ГРАДЕЖНИШТВО, ТРГОВИЈА И УСЛУГИ ПРО-ИНЖЕНЕРИНГ ДОО - ТЕТОВО	УПРАВИТЕЛ: Нермин Мустафи; лиценца за проектирање бр.П339/А; лиценца за урбан.планови бр.0056
НАРАЧАТЕЛ:	Општина Гостивар	РЕВИЗИЈА:
ДОНЕСУВАЧ:	Општина Гостивар	
ПЛАН:	Урбанистички проект за инфраструктура	
ПРИЛОГ:	Ажурирана геодетска подлога	ДОКУМЕНТАЦИОНА ОСНОВА
ПЛАНЕР: дипл.инж.арх. Елена Арсов, овластување бр. 0362	СОРАБОТНИЦИ: дипл.инж.арх. Елена Арсеска, овластување бр 0.0529; дипл.инж.арх. Мireme Ферати	ИНФРАСТРУКТУРА: д.и. Муса Муслија
		РАЗМЕР М = 1:2500; ТЕХНИЧКИ БР. 04-12/2024; ДАТА септември, 2024; ПРИЛОГ бр: 01-2

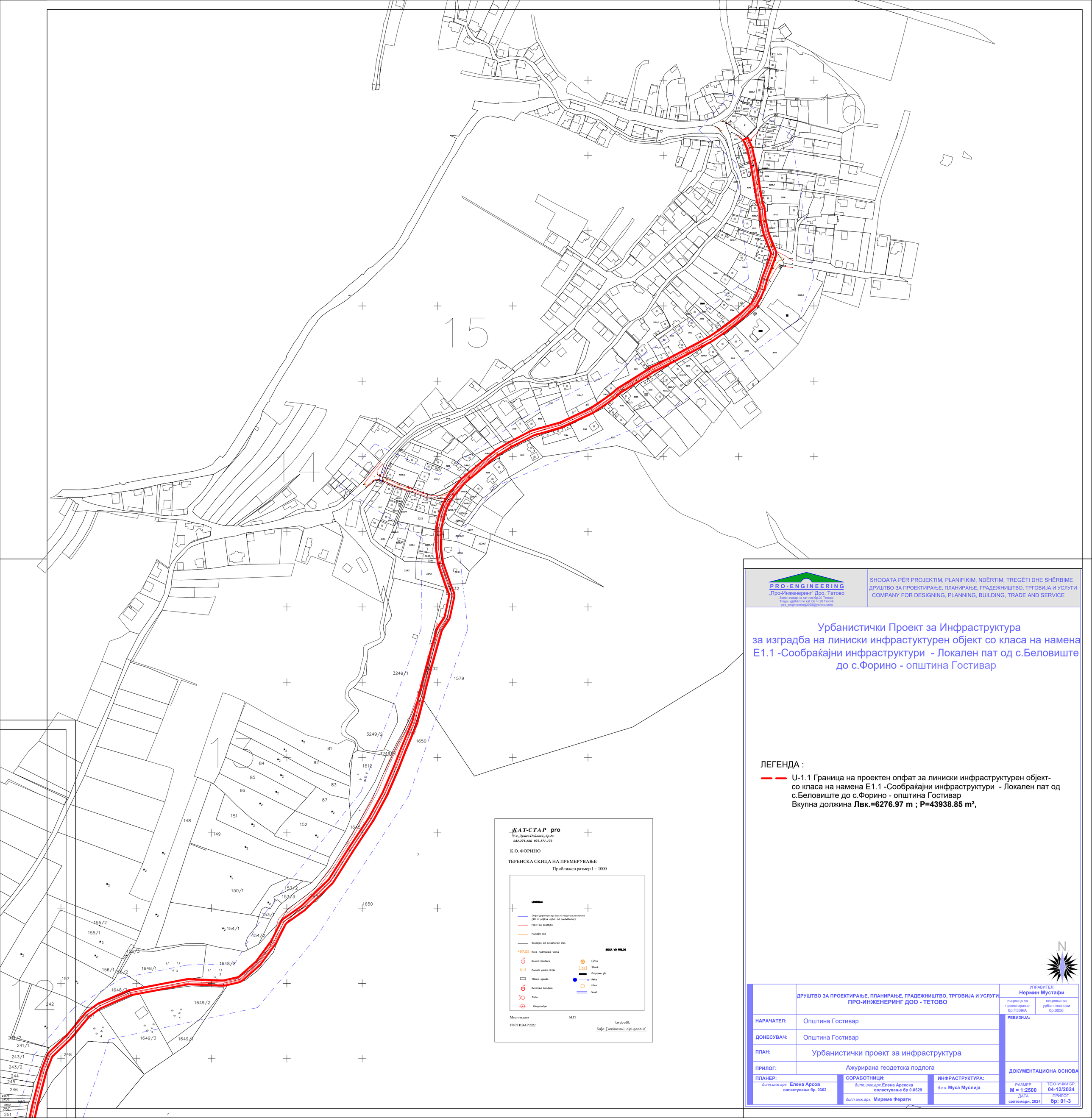

PRO-ENGINEERING
„Про-Инженеринг" Доо, Тетово
Зелен пазар на кат лок бр.20 Тетово
Тregu i gjelbërt ne kat lok nr.20 Tetovë
pro_engineering2005@yahoo.com

SHOQATA PËR PROJEKTIM, PLANIFIKIM, NDËRTIM, TREGËTI DHE SHËRBIME
ДРУШТВО ЗА ПРОЕКТИРАЊЕ, ПЛАНИРАЊЕ, ГРАДЕЖНИШТВО, ТРГОВИЈА И УСЛУГИ
COMPANY FOR DESIGNING, PLANNING, BUILDING, TRADE AND SERVICE

Урбанистички Проект за Инфраструктура за изградба на линиски инфрастуктурен објект со класа на намена Е1.1 -Сообраќајни инфраструктури - Локален пат од с.Беловиште до с.Форино - општина Гостивар

ЛЕГЕНДА :

U-1.1 Граница на проектен опфат за линиски инфраструктурен објект- со класа на намена Е1.1 -Сообраќајни инфраструктури - Локален пат од с.Беловиште до с.Форино - општина Гостивар
Вкупна должина **Лвк.=6276.97 m ; P=43938.85 m²,**

N

	ДРУШТВО ЗА ПРОЕКТИРАЊЕ, ПЛАНИРАЊЕ, ГРАДЕЖНИШТВО, ТРГОВИЈА И УСЛУГИ ПРО-ИНЖЕНЕРИНГ ДОО - ТЕТОВО	УПРАВИТЕЛ: Нермин Мустафи	
		лиценца за проектирање бр.П339/А	лиценца за урбан.планови бр.0056
НАРАЧАТЕЛ:	Општина Гостивар	РЕВИЗИЈА:	
ДОНЕСУВАЧ:	Општина Гостивар		
ПЛАН:	Урбанистички проект за инфраструктура		
ПРИЛОГ:	Ажурирана геодетска подлога	ДОКУМЕНТАЦИОНА ОСНОВА	
ПЛАНЕР: дипл.инж.арх. Елена Арсов овластување бр. 0362	СОРАБОТНИЦИ: дипл.инж.арх.Елена Арсеска овластување бр 0.0529; дипл.инж.арх. Миреме Ферати	ИНФРАСТРУКТУРА: д.и.и. Муса Муслија	
		РАЗМЕР M = 1:2500	ТЕХНИЧКИ БР. 04-12/2024
		ДАТА септември, 2024	ПРИЛОГ бр: 01-3

Билансни показатели			
Постојна намена на земјиштето			
Ред. бр.	Намена на површини	Површина ($м^2$)	Процент (%)
1	Е1.1 Сообраќајни инфраструктури - земјен пат	14263.38 м2	32.46%
2	Е1.1 Сообраќајни инфраструктури- асфалтен пат	8469.57 м2	19.28%
3	Неизградено змјиште	21205.90 м2	48.26%
ВКУПНО:		43938.85 м2	100.00%

Билансни показатели			
Постојна намена на земјиштето			
Ред. бр.	Намена на површини	Површина ($м^2$)	Процент (%)
1	Е1.1 Сообраќајни инфраструктури - земјен пат	14263.38 м2	32.46%
2	Е1.1 Сообраќајни инфраструктури- асфалтен пат	8469.57 м2	19.28%
3	Неизградено змјиште	21205.90 м2	48.26%
ВКУПНО:		43938.85 м2	100.00%

КАТ-СТАР pro
Ул.„Јуриј Поповски„ бр.2а
042-271-666 075-271-172

К.О. ФОРИНО

ТЕРЕНСКА СКИЦА НА ПРЕМЕРУВАЊЕ

Приближен размер 1 : 1000

LEGENDA:

- Опфат дефиниран врз база на геодетска регулатива (20 m појасен опфат од предвиденост)
- Факти-ка состојба
- Помошни ѕиѓ
- Состојба од катастарski план
- 497.55 Кота-надморска висина
- Дрвена бандера
- Помала водна линија
- Ѕидана ограда
- Бетонска бандера
- Трафо
- Кандилабри
-

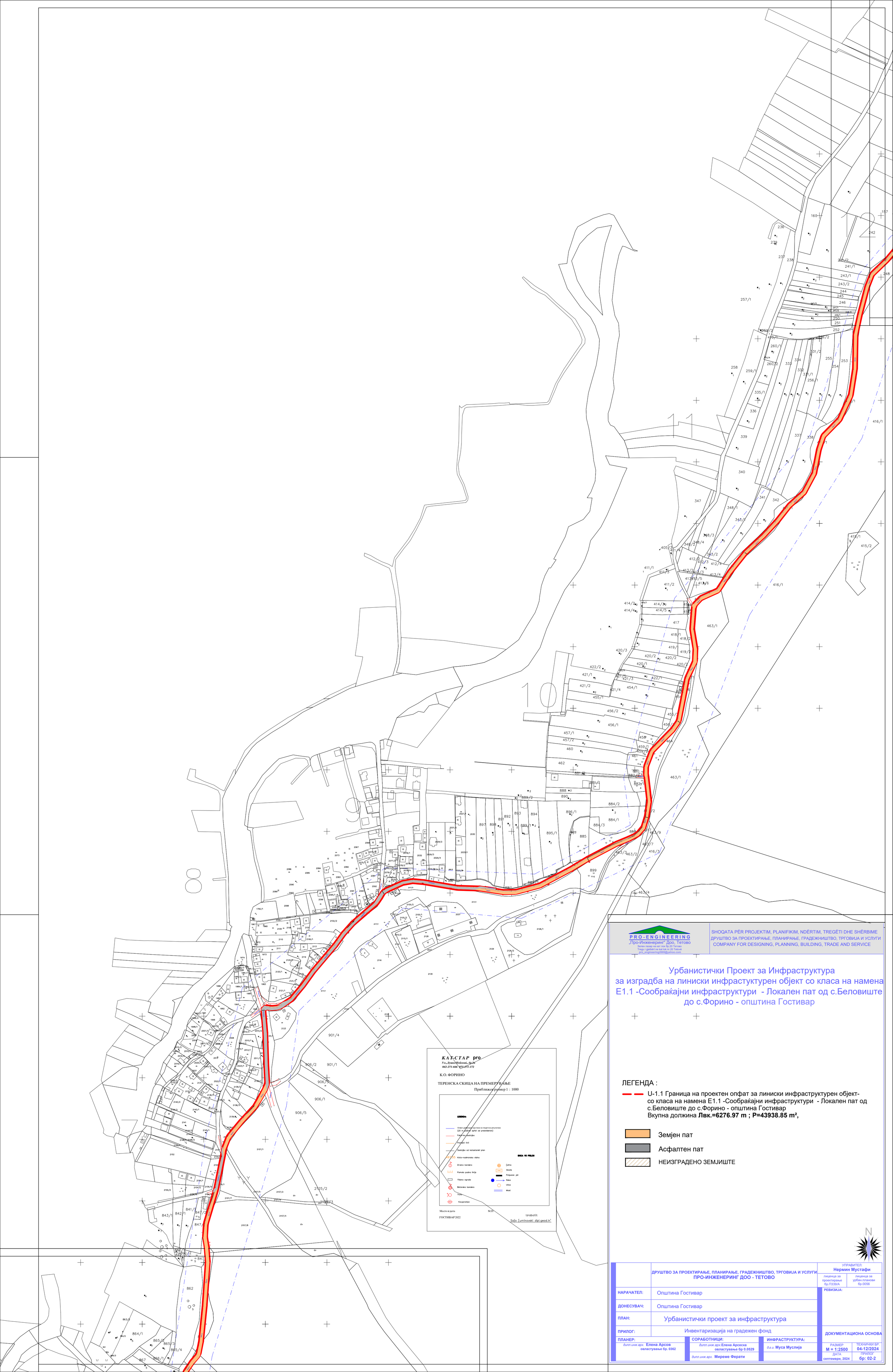

PRO-ENGINEERING
„Про-Инженеринг" Доо, Тетово
Зелен пазар на кат лок бр.20 Тетово
Trogu i gjelbërt ne kat lok nr.20 Tetovë
pro_engineering2005@yahoo.com

SHOQATA PËR PROJEKTIM, PLANIFIKIM, NDËRTIM, TREGËTI DHE SHËRBIME
ДРУШТВО ЗА ПРОЕКТИРАЊЕ, ПЛАНИРАЊЕ, ГРАДЕЖНИШТВО, ТРГОВИЈА И УСЛУГИ
COMPANY FOR DESIGNING, PLANNING, BUILDING, TRADE AND SERVICE

Урбанистички Проект за Инфраструктура за изградба на линиски инфрастуктурен објект со класа на намена Е1.1 -Сообраќајни инфраструктури - Локален пат од с.Беловиште до с.Форино - општина Гостивар

ЛЕГЕНДА :

U-1.1 Граница на проектен опфат за линиски инфраструктурен објект- со класа на намена Е1.1 -Сообраќајни инфраструктури - Локален пат од с.Беловиште до с.Форино - општина Гостивар
Вкупна должина **Лвк.=6276.97 m ; P=43938.85 m²,**

Земјен пат

Асфалтен пат

НЕИЗГРАДЕНО ЗЕМЈИШТЕ

N

	ДРУШТВО ЗА ПРОЕКТИРАЊЕ, ПЛАНИРАЊЕ, ГРАДЕЖНИШТВО, ТРГОВИЈА И УСЛУГИ ПРО-ИНЖЕНЕРИНГ ДОО - ТЕТОВО	УПРАВИТЕЛ: Нермин Мустафи; лиценца за проектирање бр.П339/А; лиценца за урбан.планови бр.0056
НАРАЧАТЕЛ:	Општина Гостивар	РЕВИЗИЈА:
ДОНЕСУВАЧ:	Општина Гостивар	
ПЛАН:	Урбанистички проект за инфраструктура	
ПРИЛОГ:	Инвентаризација на градежен фонд	ДОКУМЕНТАЦИОНА ОСНОВА
ПЛАНЕР: дипл.инж.арх. Елена Арсов овластување бр. 0362	СОРАБОТНИЦИ: дипл.инж.арх. Елена Арсеска овластување бр 0.0529; дипл.инж.арх. Миреме Ферати	ИНФРАСТРУКТУРА: д.и. Муса Муслија
		РАЗМЕР M = 1:2500; ТЕХНИЧКИ БР. 04-12/2024; ДАТА септември, 2024; ПРИЛОГ бр: 02-2

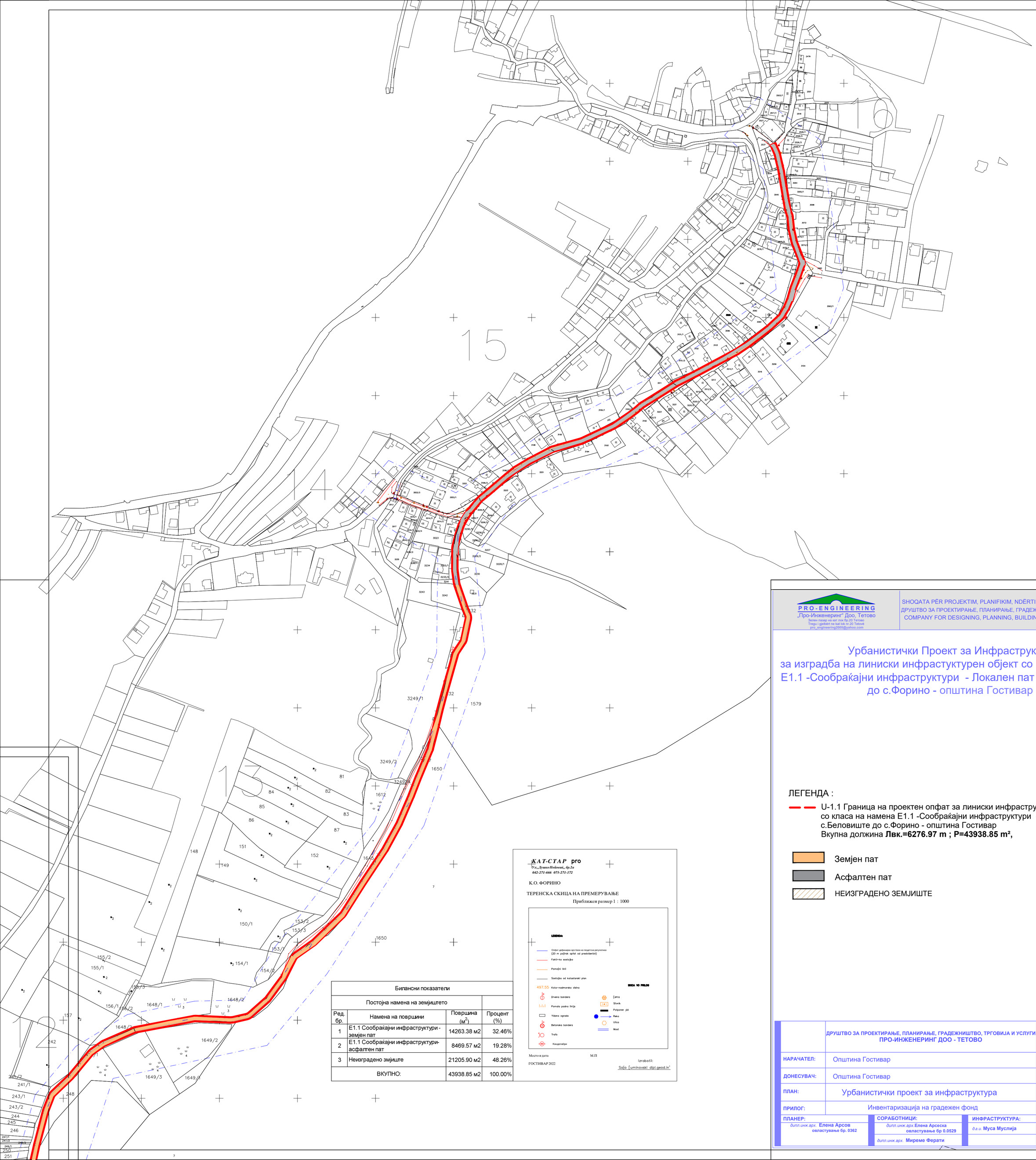

Билансни показатели			
Постојна намена на земјиштето			
Ред. бр.	Намена на површини	Површина ($м^2$)	Процент (%)
1	Е1.1 Сообраќајни инфраструктури - земјен пат	14263.38 м2	32.46%
2	Е1.1 Сообраќајни инфраструктури- асфалтен пат	8469.57 м2	19.28%
3	Неизградено змјиште	21205.90 м2	48.26%
ВКУПНО:		43938.85 м2	100.00%

КАТ-СТАР pro
Ул.„Душко Поповиќ„ бр.2а
042-271-666 075-271-172

К.О. ФОРИНО

ТЕРЕНСКА СКИЦА НА ПРЕМЕРУВАЊЕ

Приближен размер 1 : 1000

LEGENDA:

Опфат дефиниран врз база на геодетска регулација (20 m појас од опфат од предвиденото)

Фактичко состојба

Помошни линії

Состојба од катастарски план

497.55 Кота-надморска висина

Дрвена бандера

Помала водна површина

Ѕидана ограда

Бетонска бандера

Трафо

Канделабри

SKICA VO PRILOG

Џамија

Споменик

Потпорен ѕид

Река

Улица

Мост

Место и дата

ГОСТИВАР 2022

М.П

Изработил:

Сејо Џуминовски дипл.геод.ин'

PRO-ENGINEERING
„Про-Инженеринг" Доо, Тетово
Зелен пазар на кат лок бр.20 Тетово
Тледи і дјеббит ne kat lok nr.20 Tetovë
pro_engineering2005@yahoo.com

SHOQATA PËR PROJEKTIM, PLANIFIKIM, NDËRTIM, TREGËTI DHE SHËRBIME
ДРУШТВО ЗА ПРОЕКТИРАЊЕ, ПЛАНИРАЊЕ, ГРАДЕЖНИШТВО, ТРГОВИЈА И УСЛУГИ
COMPANY FOR DESIGNING, PLANNING, BUILDING, TRADE AND SERVICE

Урбанистички Проект за Инфраструктура за изградба на линиски инфрастуктурен објект со класа на намена Е1.1 -Сообраќајни инфраструктури - Локален пат од с.Беловиште до с.Форино - општина Гостивар

ЛЕГЕНДА :

U-1.1 Граница на проектен опфат за линиски инфраструктурен објект- со класа на намена Е1.1 -Сообраќајни инфраструктури - Локален пат од с.Беловиште до с.Форино - општина Гостивар
Вкупна должина **Лвк.=6276.97 m ; P=43938.85 m²,**

Земјен пат

Асфалтен пат

НЕИЗГРАДЕНО ЗЕМЈИШТЕ

N

	ДРУШТВО ЗА ПРОЕКТИРАЊЕ, ПЛАНИРАЊЕ, ГРАДЕЖНИШТВО, ТРГОВИЈА И УСЛУГИ ПРО-ИНЖЕНЕРИНГ ДОО - ТЕТОВО	УПРАВИТЕЛ: Нермин Мустафи	
		лиценца за проектирање бр.П339/А	лиценца за урбан.планови бр.0056
НАРАЧАТЕЛ:	Општина Гостивар	РЕВИЗИЈА:	
ДОНЕСУВАЧ:	Општина Гостивар		
ПЛАН:	Урбанистички проект за инфраструктура		
ПРИЛОГ:	Инвентаризација на градежен фонд	ДОКУМЕНТАЦИОНА ОСНОВА	
ПЛАНЕР:	СОРАБОТНИЦИ:	ИНФРАСТРУКТУРА:	
дипл.инж.арх. Елена Арсов овластување бр. 0362	*дипл.инж.арх.* Елена Арсеска овластување бр 0.0529 *дипл.инж.арх.* Мireme Ферати	*д.г.и.* Муса Муслија	
		РАЗМЕР M = 1:2500	ТЕХНИЧКИ БР. 04-12/2024
		ДАТА септември, 2024	ПРИЛОГ бр: 02-3

Б. УРБАНИСТИЧКО-ПРОЕКТНА ДОКУМЕНТАЦИЈА

I.ТЕКСТУАЛЕН ДЕЛ

1. ВИД НА ПРОЕКТОТ, НАЗИВ НА ПОДРАЧЈЕТО НА ПРОЕКТНИОТ ОПФАТ, ПОВРШИНА НА ПРОЕКТЕН ОПФАТ

Урбанистичкиот проект за изградба на линиски инфрастуктурен објект - со класа на намена Е1.1 -Сообраќајни инфраструктури - Локален пат од с.Беловиште до с.Форино - општина Гостивар на К.О.Беловиште, КО Мало Турчане, КО Балин Дол, КО Чајле и КО Форино во општина Гостивар е со граница на проектен опфат која преставува површина која ја опфаќа планираната траса на локалниот пат и е со површина од 43938,85 м2, и вкупната должина на планираната траса изнесува 6276,97 м.

ПРОЕКТЕН ОПФАТ

Површината на проектниот опфат на Урбанистичкиот Проектот за инфраструктура за изградба на линиски инфрастуктурен објект - псо класа на намена Е1.1 - Сообраќајни инфраструктури - Локален пат од с.Беловиште до с.Форино - општина Гостивар на К.О.Беловиште, КО Мало Турчане, КО Балин Дол, КО Чајле и КО Форино во општина Гостивар **е со површина од 43938,85 м2, додека вкупната должина на планираната траса изнесува 6276,97 м.**

Опфатаот на планираната траса за изградба на линиски инфраструктурен објект - - о класа на намена Е1.1 -Сообраќајни инфраструктури-Локален пат од с.Беловиште до с.Форино - општина Гостивар на К.О.Беловиште, КО Мало Турчане, КО Балин Дол, КО Чајле и КО Форино во општина Гостивар со еден дел е вон опфат од урбанистички план и дел влегува во опфатот на населените места Беловиште, Мало Турчане, Балин Дол, Чајле и Форино и ќе се вклопува на уличната мрежа на споменатите населени места..

Границата на проектниот опфат е прикажана со координати (Х, У) на прекршните точки и тоа:

Ред. бр.	X	Y
1	7494745.58	4626156.23
2	7494753.12	4626179.39
3	7494753.79	4626181.50
4	7494756.20	4626189.18
5	7494759.65	4626199.10
6	7494762.88	4626207.54
7	7494766.52	4626219.52
8	7494769.20	4626231.34
9	7494770.62	4626239.20
10	7494772.57	4626253.72
11	7494773.18	4626260.04
12	7494774.80	4626286.54
13	7494774.60	4626299.90
14	7494773.81	4626308.67
15	7494771.37	4626320.86
16	7494763.46	4626346.09
17	7494762.27	4626350.60
18	7494758.53	4626367.86
19	7494758.28	4626369.61
20	7494758.21	4626370.49
21	7494758.21	4626371.52
22	7494761.06	4626407.15
23	7494761.11	4626408.10
24	7494761.11	4626408.80
25	7494761.09	4626409.75
26	7494758.96	4626444.70
27	7494758.87	4626445.69
28	7494754.38	4626479.00
29	7494754.37	4626479.05
30	7494749.32	4626518.97
31	7494749.28	4626519.41
32	7494749.24	4626520.09
33	7494749.23	4626520.54
34	7494749.46	4626541.36
35	7494749.46	4626541.65
36	7494749.19	4626567.85
37	7494749.15	4626568.70
38	7494744.30	4626634.74
39	7494744.28	4626635.00
40	7494739.15	4626690.27
41	7494738.99	4626691.42
42	7494729.83	4626742.29
43	7494729.75	4626742.88
44	7494728.40	4626758.56
45	7494728.38	4626759.07
46	7494728.27	4626773.10
47	7494728.27	4626773.20
48	7494728.37	4626785.40
49	7494728.37	4626785.45
50	7494728.49	4626793.73
51	7494728.49	4626793.75
52	7494728.81	4626811.76
53	7494728.76	4626813.23
54	7494727.28	4626829.43
55	7494727.25	4626829.80
56	7494726.90	4626839.81
57	7494726.90	4626839.91
58	7494726.44	4626863.19
59	7494726.34	4626864.58
60	7494720.93	4626908.34
61	7494720.77	4626909.33

62	7494713.29	4626946.66
63	7494712.94	4626948.05
64	7494704.98	4626973.41
65	7494704.26	4626975.23
66	7494703.63	4626976.53
67	7494702.66	4626978.23
68	7494696.47	4626987.37
69	7494696.09	4626988.02
70	7494691.78	4626996.32
71	7494691.16	4627000.54
72	7494692.42	4627007.11
73	7494692.50	4627007.57
74	7494692.55	4627007.92
75	7494692.62	4627008.39
76	7494694.37	4627023.03
77	7494694.44	4627023.51
78	7494697.91	4627041.21
79	7494698.21	4627042.26
80	7494701.93	4627052.06
81	7494702.58	4627053.34
82	7494706.81	4627059.75
83	7494707.76	4627060.88
84	7494714.81	4627067.59
85	7494715.65	4627068.26
86	7494724.79	4627074.45
87	7494725.21	4627074.72
88	7494753.53	4627090.87
89	7494754.37	4627091.39
90	7494762.57	4627096.90
91	7494763.13	4627097.24
92	7494788.05	4627110.58
93	7494789.11	4627111.03
94	7494815.89	4627119.72
95	7494815.92	4627119.74
96	7494844.69	4627128.91
97	7494846.10	4627129.44
98	7494899.81	4627153.44
99	7494900.38	4627153.66
100	7494927.16	4627162.72
101	7494928.90	4627163.45
102	7494930.15	4627164.07
103	7494931.77	4627165.04
104	7494939.51	4627170.41
105	7494940.99	4627171.60
106	7494942.01	4627172.54
107	7494943.31	4627173.93
108	7494951.69	4627184.24
109	7494952.85	4627185.90
110	7494962.80	4627202.77
111	7494963.29	4627203.69
112	7494968.65	4627214.63
113	7494968.68	4627214.69
114	7494972.90	4627223.42
115	7494973.28	4627224.28
116	7494976.98	4627233.49
117	7494977.51	4627235.10
118	7494981.55	4627250.57
119	7494981.56	4627250.61
120	7494983.38	4627257.40
121	7494983.52	4627257.85
122	7494987.83	4627270.34
123	7494987.98	4627270.77
124	7494998.21	4627303.92
125	7494998.49	4627304.67
126	7494998.99	4627305.78
127	7494999.36	4627306.49
128	7495007.45	4627319.82
129	7495008.74	4627322.60
130	7495019.36	4627354.83
131	7495019.65	4627355.56
132	7495020.16	4627356.64
133	7495020.54	4627357.33
134	7495033.90	4627378.65
135	7495034.48	4627379.65
136	7495034.87	4627380.41
137	7495035.35	4627381.46
138	7495041.43	4627396.31
139	7495041.64	4627396.77
140	7495041.98	4627397.46
141	7495042.23	4627397.90
142	7495054.70	4627418.55
143	7495055.61	4627420.35
144	7495056.18	4627421.72
145	7495056.81	4627423.64
146	7495061.89	4627444.06
147	7495061.91	4627444.14
148	7495064.68	4627455.59
149	7495065.06	4627459.10
150	7495065.02	4627460.67
151	7495066.74	4627465.25
152	7495071.16	4627470.02
153	7495072.05	4627471.08
154	7495072.66	4627471.90
155	7495073.44	4627473.05
156	7495078.98	4627482.26
157	7495079.87	4627484.01
158	7495082.98	4627491.45
159	7495083.51	4627492.94
160	7495090.27	4627516.50
161	7495090.40	4627516.89
162	7495096.16	4627533.04
163	7495096.76	4627534.29
164	7495106.65	4627550.16
165	7495107.33	4627551.07
166	7495108.49	4627552.36
167	7495109.33	4627553.13
168	7495129.32	4627568.72
169	7495129.83	4627569.08
170	7495146.92	4627579.94
171	7495148.76	4627581.33
172	7495151.82	4627584.11
173	7495153.73	4627586.25
174	7495154.94	4627587.94
175	7495156.35	4627590.43
176	7495160.09	4627599.06
177	7495160.21	4627599.31
178	7495164.21	4627607.53
179	7495164.25	4627607.62
180	7495188.46	4627655.56
181	7495189.21	4627657.37
182	7495200.36	4627690.76
183	7495200.48	4627691.10
184	7495218.97	4627737.64
185	7495219.32	4627738.38
186	7495219.92	4627739.48
187	7495220.37	4627740.17
188	7495238.11	4627764.47
189	7495239.09	4627765.55
190	7495257.48	4627781.52
191	7495257.64	4627781.66
192	7495261.62	4627784.90
193	7495263.90	4627787.27
194	7495279.71	4627808.39
195	7495280.61	4627809.36
196	7495306.91	4627832.67
197	7495309.00	4627835.01
198	7495337.20	4627875.10
199	7495338.53	4627877.45
200	7495351.20	4627906.38
201	7495351.88	4627907.57
202	7495374.72	4627939.29

203	7495376.45	4627942.57
204	7495379.98	4627952.31
205	7495380.58	4627954.51
206	7495380.88	4627956.16
207	7495381.09	4627958.44
208	7495381.25	4627976.38
209	7495381.11	4627978.41
210	7495380.90	4627979.89
211	7495380.46	4627981.88
212	7495372.98	4628006.67
213	7495372.72	4628008.21
214	7495372.36	4628015.10
215	7495372.58	4628017.15
216	7495373.39	4628020.09
217	7495374.24	4628021.97
218	7495383.32	4628035.65
219	7495383.78	4628036.27
220	7495391.43	4628045.26
221	7495393.29	4628048.11
222	7495394.37	4628050.33
223	7495395.46	4628053.55
224	7495398.98	4628071.03
225	7495399.17	4628072.33
226	7495404.98	4628129.28
227	7495405.01	4628129.71
228	7495409.98	4628200.82
229	7495409.96	4628202.87
230	7495408.01	4628226.45
231	7495407.90	4628227.43
232	7495405.72	4628241.27
233	7495405.65	4628242.69
234	7495406.84	4628261.29
235	7495406.92	4628262.02
236	7495407.12	4628263.13
237	7495407.30	4628263.85
238	7495422.62	4628314.96
239	7495422.80	4628315.61
240	7495424.34	4628321.91
241	7495424.46	4628322.46
242	7495434.50	4628372.26
243	7495434.59	4628372.79
244	7495436.30	4628383.44
245	7495436.65	4628384.74
246	7495442.62	4628400.29
247	7495443.07	4628401.24
248	7495443.89	4628402.63
249	7495444.49	4628403.50

250	7495463.65	4628426.60
251	7495463.88	4628426.87
252	7495485.04	4628449.77
253	7495486.83	4628452.21
254	7495501.87	4628478.39
255	7495502.94	4628480.75
256	7495505.47	4628488.13
257	7495506.06	4628490.64
258	7495506.32	4628492.51
259	7495506.43	4628495.09
260	7495505.01	4628521.84
261	7495503.43	4628572.63
262	7495503.39	4628573.35
263	7495500.44	4628608.02
264	7495503.29	4628610.71
265	7495508.53	4628609.94
266	7495511.78	4628609.87
267	7495518.57	4628610.52
268	7495521.39	4628611.10
269	7495523.39	4628611.74
270	7495526.02	4628612.90
271	7495529.73	4628615.04
272	7495530.36	4628615.42
273	7495543.39	4628623.92
274	7495546.43	4628626.63
275	7495563.71	4628647.54
276	7495564.22	4628648.20
277	7495581.34	4628671.72
278	7495581.63	4628672.10
279	7495616.19	4628712.88
280	7495616.82	4628713.68
281	7495629.74	4628731.51
282	7495630.15	4628732.02
283	7495644.09	4628747.67
284	7495644.69	4628748.27
285	7495682.02	4628780.59
286	7495684.35	4628783.19
287	7495688.94	4628789.94
288	7495689.39	4628790.65
289	7495693.80	4628798.07
290	7495696.72	4628800.68
291	7495723.72	4628812.81
292	7495725.28	4628813.29
293	7495738.70	4628815.60
294	7495740.40	4628815.67
295	7495756.86	4628814.17
296	7495757.35	4628814.10

297	7495810.47	4628805.09
298	7495812.33	4628804.90
299	7495847.42	4628803.85
300	7495848.19	4628803.78
301	7495884.63	4628798.29
302	7495885.75	4628798.17
303	7495886.57	4628798.11
304	7495887.70	4628798.08
305	7495905.30	4628798.38
306	7495906.94	4628798.51
307	7495908.14	4628798.67
308	7495909.76	4628799.00
309	7495945.36	4628808.50
310	7495946.82	4628808.99
311	7495947.87	4628809.40
312	7495949.27	4628810.04
313	7495998.65	4628836.31
314	7495999.28	4628836.67
315	7496025.62	4628852.56
316	7496025.97	4628852.75
317	7496071.52	4628876.60
318	7496072.05	4628876.85
319	7496091.23	4628884.78
320	7496091.61	4628884.94
321	7496100.28	4628888.84
322	7496101.93	4628889.73
323	7496105.98	4628892.28
324	7496109.19	4628895.10
325	7496115.64	4628902.91
326	7496118.14	4628907.55
327	7496122.80	4628922.80
328	7496123.23	4628924.66
329	7496126.72	4628946.86
330	7496126.89	4628948.69
331	7496126.91	4628950.05
332	7496126.82	4628951.89
333	7496122.45	4628989.02
334	7496122.37	4628989.59
335	7496121.81	4628993.07
336	7496121.73	4628994.27
337	7496121.99	4629003.95
338	7496122.41	4629006.08
339	7496130.52	4629027.45
340	7496131.95	4629029.68
341	7496163.56	4629062.00
342	7496164.98	4629063.73
343	7496172.55	4629074.59

344	7496173.90	4629077.03
345	7496174.70	4629078.91
346	7496175.51	4629081.58
347	7496182.44	4629116.86
348	7496188.23	4629146.38
349	7496188.42	4629147.12
350	7496188.77	4629148.23
351	7496189.05	4629148.94
352	7496200.07	4629173.10
353	7496201.28	4629178.18
354	7496201.96	4629195.87
355	7496201.79	4629198.61
356	7496196.89	4629228.00
357	7496196.82	4629229.58
358	7496199.34	4629261.51
359	7496199.64	4629263.04
360	7496200.44	4629265.45
361	7496201.91	4629267.89
362	7496208.77	4629275.10
363	7496210.82	4629276.55
364	7496234.00	4629286.96
365	7496239.78	4629291.91
366	7496257.27	4629318.76
367	7496257.64	4629319.27
368	7496282.84	4629350.83
369	7496283.50	4629351.54
370	7496311.02	4629377.01
371	7496311.74	4629377.73
372	7496334.70	4629402.46
373	7496335.41	4629403.30
374	7496353.90	4629426.77
375	7496354.66	4629427.58
376	7496376.04	4629446.83
377	7496378.92	4629450.51
378	7496393.96	4629478.66
379	7496395.30	4629482.43
380	7496402.39	4629518.75
381	7496402.60	4629519.55
382	7496409.08	4629539.06
383	7496410.63	4629541.58
384	7496434.12	4629565.37
385	7496436.80	4629569.25
386	7496453.70	4629606.32
387	7496454.75	4629609.82
388	7496461.07	4629650.10
389	7496461.23	4629651.95
390	7496462.23	4629706.80

391	7496462.38	4629708.11
392	7496469.33	4629739.07
393	7496469.39	4629739.29
394	7496480.74	4629782.75
395	7496480.97	4629783.46
396	7496487.89	4629801.31
397	7496489.45	4629803.65
398	7496511.71	4629825.02
399	7496512.71	4629826.09
400	7496537.68	4629855.88
401	7496538.90	4629857.01
402	7496552.41	4629866.59
403	7496553.58	4629867.25
404	7496592.03	4629883.99
405	7496593.41	4629884.41
406	7496668.05	4629898.54
407	7496669.52	4629898.65
408	7496714.53	4629896.81
409	7496718.12	4629897.14
410	7496735.78	4629901.22
411	7496741.69	4629904.26
412	7496763.25	4629923.32
413	7496765.19	4629925.44
414	7496785.01	4629952.42
415	7496786.19	4629954.35
416	7496798.13	4629978.11
417	7496800.19	4629980.50
418	7496822.61	4629996.38
419	7496824.20	4629997.69
420	7496859.92	4630032.26
421	7496861.94	4630034.73
422	7496887.19	4630074.55
423	7496887.26	4630074.67
424	7496915.19	4630116.77
425	7496915.80	4630117.78
426	7496933.27	4630149.87
427	7496933.80	4630150.97
428	7496948.79	4630185.66
429	7496948.98	4630186.12
430	7496958.50	4630210.58
431	7496958.56	4630210.74
432	7496973.02	4630245.21
433	7496973.64	4630247.07
434	7496980.69	4630274.50
435	7496980.76	4630274.79
436	7496985.47	4630294.92
437	7496985.51	4630295.09

438	7496991.76	4630318.77
439	7496991.79	4630318.88
440	7497005.65	4630368.01
441	7497006.49	4630369.82
442	7497014.83	4630382.45
443	7497016.77	4630387.09
444	7497022.17	4630412.53
445	7497021.46	4630420.45
446	7497017.76	4630429.49
447	7497017.63	4630429.84
448	7497007.67	4630458.80
449	7497007.37	4630460.05
450	7497005.15	4630476.72
451	7497005.10	4630477.61
452	7497005.23	4630504.62
453	7497005.44	4630506.20
454	7497009.10	4630520.53
455	7497009.21	4630520.90
456	7497012.66	4630531.72
457	7497013.09	4630532.75
458	7497015.98	4630538.30
459	7497016.25	4630538.77
460	7497019.18	4630543.39
461	7497019.27	4630543.54
462	7497022.81	4630548.83
463	7497023.24	4630549.41
464	7497035.94	4630564.48
465	7497036.79	4630565.31
466	7497045.11	4630572.13
467	7497045.29	4630572.28
468	7497070.09	4630593.36
469	7497070.19	4630593.45
470	7497080.66	4630601.99
471	7497081.43	4630602.53
472	7497098.43	4630612.72
473	7497098.77	4630612.91
474	7497127.01	4630627.59
475	7497128.25	4630628.08
476	7497164.14	4630638.21
477	7497166.21	4630638.98
478	7497205.92	4630657.61
479	7497207.74	4630658.64
480	7497225.68	4630670.75
481	7497226.16	4630671.10
482	7497235.16	4630677.76
483	7497235.99	4630678.44
484	7497242.86	4630684.42

485	7497243.69	4630685.04
486	7497260.69	4630695.65
487	7497260.74	4630695.67
488	7497286.77	4630712.06
489	7497287.27	4630712.34
490	7497314.81	4630726.48
491	7497315.03	4630726.59
492	7497364.56	4630753.12
493	7497365.76	4630753.84
494	7497379.10	4630762.88
495	7497379.78	4630763.37
496	7497406.09	4630783.67
497	7497407.03	4630784.47
498	7497421.30	4630797.73
499	7497423.82	4630800.90
500	7497429.24	4630810.35
501	7497429.98	4630811.85
502	7497434.08	4630821.62
503	7497434.65	4630823.25
504	7497438.08	4630835.73
505	7497438.29	4630836.36
506	7497445.21	4630854.13
507	7497445.36	4630854.55
508	7497449.09	4630865.15
509	7497448.89	4630874.65
510	7497440.25	4630896.24
511	7497439.94	4630897.21
512	7497436.13	4630913.92
513	7497436.00	4630914.73
514	7497434.59	4630929.06
515	7497433.86	4630932.32
516	7497431.79	4630938.06
517	7497431.50	4630939.17
518	7497423.28	4630987.44
519	7497423.12	4630988.20
520	7497418.18	4631009.67
521	7497417.40	4631012.01
522	7497412.45	4631023.42
523	7497406.03	4631020.64
524	7497410.98	4631009.22
525	7497411.35	4631008.10
526	7497416.30	4630986.63
527	7497416.38	4630986.26
528	7497424.60	4630937.99
529	7497425.21	4630935.69
530	7497427.27	4630929.94
531	7497427.63	4630928.38
532	7497429.03	4630914.05
533	7497429.30	4630912.36
534	7497433.12	4630895.65
535	7497433.75	4630893.63
536	7497442.39	4630872.05
537	7497442.49	4630867.48
538	7497438.76	4630856.87
539	7497438.68	4630856.67
540	7497431.77	4630838.90
541	7497431.34	4630837.59
542	7497427.90	4630825.11
543	7497427.63	4630824.33
544	7497423.53	4630814.56
545	7497423.17	4630813.84
546	7497417.75	4630804.38
547	7497416.54	4630802.86
548	7497402.27	4630789.59
549	7497401.81	4630789.21
550	7497375.50	4630768.91
551	7497375.18	4630768.68
552	7497361.83	4630759.64
553	7497361.26	4630759.29
554	7497311.72	4630732.76
555	7497311.62	4630732.70
556	7497284.07	4630718.57
557	7497283.04	4630717.98
558	7497257.01	4630701.60
559	7497256.99	4630701.58
560	7497239.98	4630690.98
561	7497238.25	4630689.70
562	7497231.39	4630683.71
563	7497230.99	4630683.39
564	7497221.99	4630676.72
565	7497221.76	4630676.55
566	7497203.83	4630664.44
567	7497202.95	4630663.94
568	7497163.23	4630645.32
569	7497162.24	4630644.95
570	7497126.35	4630634.82
571	7497123.78	4630633.80
572	7497095.55	4630619.12
573	7497094.83	4630618.73
574	7497077.83	4630608.54
575	7497076.24	4630607.42
576	7497065.76	4630598.87
577	7497065.56	4630598.70
578	7497040.76	4630577.62
579	7497040.67	4630577.54
580	7497032.36	4630570.73
581	7497030.59	4630568.99
582	7497017.89	4630553.92
583	7497017.00	4630552.72
584	7497013.45	4630547.43
585	7497013.26	4630547.13
586	7497010.34	4630542.51
587	7497009.78	4630541.53
588	7497006.88	4630535.98
589	7497006.00	4630533.85
590	7497002.54	4630523.03
591	7497002.32	4630522.26
592	7496998.65	4630507.94
593	7496998.23	4630504.66
594	7496998.10	4630477.64
595	7496998.21	4630475.79
596	7497000.43	4630459.13
597	7497001.05	4630456.52
598	7497011.01	4630427.56
599	7497011.28	4630426.84
600	7497014.98	4630417.80
601	7497015.32	4630413.98
602	7497009.92	4630388.54
603	7497008.99	4630386.31
604	7497000.65	4630373.68
605	7496998.92	4630369.91
606	7496985.06	4630320.78
607	7496985.00	4630320.56
608	7496978.74	4630296.88
609	7496978.65	4630296.51
610	7496973.94	4630276.38
611	7496973.91	4630276.24
612	7496966.86	4630248.81
613	7496966.56	4630247.92
614	7496952.10	4630213.45
615	7496951.97	4630213.12
616	7496942.45	4630188.66
617	7496942.36	4630188.44
618	7496927.38	4630153.74
619	7496927.12	4630153.21
620	7496909.65	4630121.12
621	7496909.36	4630120.64
622	7496881.43	4630078.53
623	7496881.28	4630078.30
624	7496856.02	4630038.48
625	7496855.06	4630037.29

626	7496819.33	4630002.72
627	7496818.57	4630002.09
628	7496796.14	4629986.21
629	7496791.88	4629981.26
630	7496779.93	4629957.49
631	7496779.37	4629956.56
632	7496759.55	4629929.58
633	7496758.62	4629928.56
634	7496737.05	4629909.50
635	7496734.21	4629908.04
636	7496716.54	4629903.96
637	7496714.82	4629903.80
638	7496669.81	4629905.64
639	7496666.75	4629905.42
640	7496592.11	4629891.29
641	7496589.23	4629890.41
642	7496550.78	4629873.67
643	7496548.36	4629872.30
644	7496534.85	4629862.72
645	7496532.32	4629860.38
646	7496507.35	4629830.58
647	7496506.87	4629830.07
648	7496484.60	4629808.70
649	7496481.37	4629803.84
650	7496474.44	4629786.00
651	7496473.96	4629784.52
652	7496462.61	4629741.06
653	7496462.50	4629740.60
654	7496455.55	4629709.64
655	7496455.23	4629706.93
656	7496454.23	4629652.08
657	7496454.16	4629651.18
658	7496447.83	4629610.91
659	7496447.33	4629609.22
660	7496430.43	4629572.16
661	7496429.14	4629570.29
662	7496405.64	4629546.50
663	7496402.44	4629541.27
664	7496395.96	4629521.76
665	7496395.52	4629520.09
666	7496388.43	4629483.77
667	7496387.78	4629481.95
668	7496372.75	4629453.80
669	7496371.36	4629452.03
670	7496349.97	4629432.79
671	7496348.40	4629431.10
672	7496329.91	4629407.63

673	7496329.57	4629407.23
674	7496306.61	4629382.50
675	7496306.27	4629382.15
676	7496278.75	4629356.68
677	7496277.37	4629355.19
678	7496252.17	4629323.63
679	7496251.40	4629322.58
680	7496233.92	4629295.73
681	7496231.13	4629293.34
682	7496207.95	4629282.93
683	7496203.71	4629279.93
684	7496196.84	4629272.71
685	7496193.80	4629267.64
686	7496193.00	4629265.24
687	7496192.36	4629262.06
688	7496189.84	4629230.13
689	7496189.98	4629226.85
690	7496194.89	4629197.46
691	7496194.97	4629196.14
692	7496194.28	4629178.45
693	7496193.70	4629176.00
694	7496182.68	4629151.85
695	7496182.11	4629150.37
696	7496181.75	4629149.26
697	7496181.36	4629147.73
698	7496175.58	4629118.21
699	7496168.65	4629082.93
700	7496168.25	4629081.64
701	7496167.46	4629079.77
702	7496166.81	4629078.59
703	7496159.24	4629067.73
704	7496158.55	4629066.90
705	7496126.95	4629034.58
706	7496123.98	4629029.93
707	7496115.86	4629008.57
708	7496114.99	4629004.13
709	7496114.74	4628994.45
710	7496114.90	4628991.95
711	7496115.46	4628988.48
712	7496115.50	4628988.20
713	7496119.87	4628951.07
714	7496119.91	4628950.18
715	7496119.89	4628948.83
716	7496119.81	4628947.95
717	7496116.32	4628925.75
718	7496116.11	4628924.85
719	7496111.44	4628909.60

720	7496110.24	4628907.37
721	7496103.79	4628899.56
722	7496102.25	4628898.20
723	7496098.20	4628895.65
724	7496097.40	4628895.22
725	7496088.74	4628891.33
726	7496088.56	4628891.25
727	7496069.38	4628883.32
728	7496068.28	4628882.80
729	7496022.72	4628858.95
730	7496022.01	4628858.55
731	7495995.67	4628842.66
732	7495995.36	4628842.49
733	7495945.98	4628816.22
734	7495945.31	4628815.91
735	7495944.25	4628815.50
736	7495943.55	4628815.27
737	7495907.95	4628805.76
738	7495907.17	4628805.61
739	7495905.97	4628805.44
740	7495905.18	4628805.38
741	7495887.58	4628805.08
742	7495887.04	4628805.10
743	7495886.21	4628805.15
744	7495885.68	4628805.21
745	7495849.23	4628810.70
746	7495847.62	4628810.85
747	7495812.54	4628811.90
748	7495811.65	4628811.99
749	7495758.52	4628821.00
750	7495757.49	4628821.14
751	7495741.03	4628822.64
752	7495737.51	4628822.50
753	7495724.09	4628820.18
754	7495720.85	4628819.19
755	7495693.85	4628807.07
756	7495687.78	4628801.65
757	7495683.37	4628794.22
758	7495683.16	4628793.88
759	7495678.56	4628787.13
760	7495677.44	4628785.88
761	7495640.11	4628753.56
762	7495638.86	4628752.33
763	7495624.92	4628736.68
764	7495624.08	4628735.62
765	7495611.15	4628717.79
766	7495610.85	4628717.40

767	7495576.29	4628676.63
768	7495575.68	4628675.84
769	7495558.56	4628652.32
770	7495558.31	4628652.00
771	7495541.03	4628631.09
772	7495539.57	4628629.79
773	7495526.54	4628621.29
774	7495526.23	4628621.10
775	7495522.52	4628618.96
776	7495521.26	4628618.40
777	7495519.26	4628617.77
778	7495517.90	4628617.49
779	7495511.11	4628616.83
780	7495509.55	4628616.87
781	7495504.30	4628617.64
782	7495493.47	4628607.43
783	7495496.41	4628572.76
784	7495496.43	4628572.41
785	7495498.00	4628521.77
786	7495498.02	4628521.47
787	7495499.44	4628494.71
788	7495499.39	4628493.47
789	7495499.13	4628491.61
790	7495498.84	4628490.40
791	7495496.32	4628483.02
792	7495495.80	4628481.88
793	7495480.76	4628455.69
794	7495479.90	4628454.52
795	7495458.74	4628431.62
796	7495458.26	4628431.07
797	7495439.10	4628407.96
798	7495437.84	4628406.17
799	7495437.03	4628404.77
800	7495436.08	4628402.79
801	7495430.12	4628387.25
802	7495429.39	4628384.55
803	7495427.68	4628373.89
804	7495427.63	4628373.64
805	7495417.60	4628323.85
806	7495417.54	4628323.58
807	7495416.00	4628317.28
808	7495415.91	4628316.97
809	7495400.59	4628265.86
810	7495400.23	4628264.37
811	7495400.03	4628263.25
812	7495399.85	4628261.73
813	7495398.67	4628243.14
814	7495398.80	4628240.18
815	7495400.98	4628226.34
816	7495401.04	4628225.87
817	7495402.99	4628202.30
818	7495403.00	4628201.31
819	7495398.03	4628130.20
820	7495398.01	4628129.99
821	7495392.21	4628073.04
822	7495392.12	4628072.41
823	7495388.59	4628054.94
824	7495388.07	4628053.38
825	7495386.99	4628051.17
826	7495386.10	4628049.79
827	7495378.45	4628040.81
828	7495377.48	4628039.52
829	7495368.41	4628025.84
830	7495366.64	4628021.94
831	7495365.83	4628018.99
832	7495365.37	4628014.74
833	7495365.72	4628007.85
834	7495366.28	4628004.64
835	7495373.76	4627979.86
836	7495373.97	4627978.90
837	7495374.18	4627977.42
838	7495374.25	4627976.44
839	7495374.09	4627958.50
840	7495373.99	4627957.40
841	7495373.69	4627955.76
842	7495373.40	4627954.69
843	7495369.87	4627944.96
844	7495369.04	4627943.38
845	7495346.19	4627911.66
846	7495344.78	4627909.19
847	7495332.11	4627880.26
848	7495331.48	4627879.13
849	7495303.27	4627839.04
850	7495302.27	4627837.91
851	7495275.96	4627814.60
852	7495274.11	4627812.59
853	7495258.29	4627791.47
854	7495257.20	4627790.32
855	7495253.22	4627787.08
856	7495252.89	4627786.81
857	7495234.50	4627770.83
858	7495232.45	4627768.60
859	7495214.71	4627744.30
860	7495213.80	4627742.87
861	7495213.19	4627741.77
862	7495212.46	4627740.23
863	7495193.98	4627693.68
864	7495193.72	4627692.98
865	7495182.57	4627659.59
866	7495182.21	4627658.71
867	7495158.00	4627610.77
868	7495157.92	4627610.59
869	7495153.92	4627602.38
870	7495153.67	4627601.84
871	7495149.93	4627593.22
872	7495149.25	4627592.02
873	7495148.04	4627590.33
874	7495147.12	4627589.30
875	7495144.05	4627586.52
876	7495143.17	4627585.85
877	7495126.08	4627574.99
878	7495125.01	4627574.24
879	7495105.02	4627558.66
880	7495103.29	4627557.04
881	7495102.13	4627555.75
882	7495100.71	4627553.86
883	7495090.82	4627537.99
884	7495089.56	4627535.39
885	7495083.81	4627519.24
886	7495083.55	4627518.43
887	7495076.78	4627494.87
888	7495076.53	4627494.15
889	7495073.41	4627486.71
890	7495072.98	4627485.87
891	7495067.44	4627476.66
892	7495067.07	4627476.10
893	7495066.45	4627475.29
894	7495066.03	4627474.78
895	7495061.61	4627470.01
896	7495058.02	4627460.50
897	7495058.06	4627458.93
898	7495057.88	4627457.23
899	7495055.10	4627445.79
900	7495055.09	4627445.75
901	7495050.02	4627425.33
902	7495049.71	4627424.41
903	7495049.14	4627423.03
904	7495048.70	4627422.17
905	7495036.24	4627401.52
906	7495035.73	4627400.61
907	7495035.38	4627399.92

908	7495034.95	4627398.97
909	7495028.87	4627384.12
910	7495028.64	4627383.61
911	7495028.25	4627382.85
912	7495027.97	4627382.37
913	7495014.61	4627361.05
914	7495013.83	4627359.62
915	7495013.32	4627358.53
916	7495012.72	4627357.02
917	7495002.09	4627324.79
918	7495001.47	4627323.45
919	7494993.38	4627310.12
920	7494992.61	4627308.65
921	7494992.10	4627307.54
922	7494991.52	4627305.98
923	7494981.29	4627272.83
924	7494981.22	4627272.62
925	7494976.90	4627260.13
926	7494976.62	4627259.22
927	7494974.80	4627252.43
928	7494974.78	4627252.34
929	7494970.73	4627236.87
930	7494970.48	4627236.09
931	7494966.79	4627226.89
932	7494966.60	4627226.47
933	7494962.37	4627217.74
934	7494962.36	4627217.71
935	7494957.01	4627206.77
936	7494956.77	4627206.32
937	7494946.82	4627189.45
938	7494946.26	4627188.65
939	7494937.88	4627178.34
940	7494937.25	4627177.68
941	7494936.23	4627176.73
942	7494935.52	4627176.16
943	7494927.78	4627170.79
944	7494927.00	4627170.33
945	7494925.76	4627169.70
946	7494924.92	4627169.35
947	7494898.13	4627160.29
948	7494896.95	4627159.83
949	7494843.24	4627135.83
950	7494842.57	4627135.58
951	7494813.80	4627126.40
952	7494813.73	4627126.38
953	7494786.95	4627117.69
954	7494784.75	4627116.75

955	7494759.83	4627103.41
956	7494758.67	4627102.72
957	7494750.46	4627097.20
958	7494750.06	4627096.95
959	7494721.74	4627080.80
960	7494720.87	4627080.25
961	7494711.72	4627074.06
962	7494709.98	4627072.66
963	7494702.93	4627065.95
964	7494700.97	4627063.61
965	7494696.74	4627057.19
966	7494695.38	4627054.54
967	7494691.67	4627044.75
968	7494691.04	4627042.56
969	7494687.57	4627024.86
970	7494687.42	4627023.86
971	7494685.67	4627009.22
972	7494685.64	4627008.99
973	7494685.58	4627008.65
974	7494685.54	4627008.42
975	7494684.29	4627001.85
976	7494685.56	4626993.10
977	7494689.88	4626984.79
978	7494690.67	4626983.45
979	7494696.86	4626974.31
980	7494697.33	4626973.49
981	7494697.95	4626972.19
982	7494698.30	4626971.31
983	7494706.26	4626945.95
984	7494706.43	4626945.28
985	7494713.91	4626907.96
986	7494713.99	4626907.48
987	7494719.40	4626863.72
988	7494719.44	4626863.05
989	7494719.90	4626839.77
990	7494719.91	4626839.56
991	7494720.26	4626829.55
992	7494720.31	4626828.80
993	7494721.79	4626812.59
994	7494721.81	4626811.89
995	7494721.49	4626793.88
996	7494721.49	4626793.84
997	7494721.37	4626785.55
998	7494721.37	4626785.46
999	7494721.27	4626773.26
1000	7494721.27	4626773.04
1001	7494721.38	4626759.02

1002	7494721.43	4626757.96
1003	7494722.78	4626742.28
1004	7494722.94	4626741.05
1005	7494732.10	4626690.18
1006	7494732.18	4626689.63
1007	7494737.31	4626634.36
1008	7494737.32	4626634.23
1009	7494742.17	4626568.18
1010	7494742.19	4626567.77
1011	7494742.46	4626541.58
1012	7494742.46	4626541.44
1013	7494742.23	4626520.62
1014	7494742.25	4626519.69
1015	7494742.29	4626519.01
1016	7494742.37	4626518.09
1017	7494747.42	4626478.17
1018	7494747.44	4626478.06
1019	7494751.93	4626444.75
1020	7494751.98	4626444.28
1021	7494754.10	4626409.32
1022	7494754.11	4626408.87
1023	7494754.11	4626408.16
1024	7494754.09	4626407.71
1025	7494751.23	4626372.08
1026	7494751.23	4626369.93
1027	7494751.30	4626369.05
1028	7494751.69	4626366.38
1029	7494755.43	4626349.12
1030	7494756.78	4626344.00
1031	7494764.69	4626318.77
1032	7494766.83	4626308.04
1033	7494767.63	4626299.26
1034	7494767.81	4626286.97
1035	7494766.19	4626260.47
1036	7494765.63	4626254.65
1037	7494763.68	4626240.13
1038	7494762.38	4626232.89
1039	7494759.69	4626221.07
1040	7494756.34	4626210.05
1041	7494753.11	4626201.60
1042	7494749.52	4626191.27
1043	7494747.11	4626183.59
1044	7494746.46	4626181.55
1045	7494738.93	4626158.40
1046	7494738.93	4626158.40

2.ОПИС И ОБРАЗЛОЖЕНИЕ НА ПРОЕКТНИТЕ РЕШЕНИЈА ЗА СООБРАЌАЈНАТА И КОМУНАЛНАТА ИНФРАСТРУКТУРА

Со планските решенија за инфраструктура со реализација на овој проект, ќе се овозможи урбанистичко и комунално уредување на локалитетот според потребите на локалното население и идните инвеститори. Планираната траса за изградба на линиски инфраструктурен објект локален пат од с.Беловиште до с.Форино - општина Гостивар на К.О.Беловиште, КО Мало Турчане, КО Балин Дол, КО Чајле и КО Форино во општина Гостивар, ќе овозможи поквалитетен стандард на домување во населнеите места од непосредната околина преку подобрување на сообраќајна инфраструктурна опременост во овој дел на регионот.
Со изградбата на овој линиски инфраструктурен објект - локален пат од с.Беловиште до с.Форино - општина Гостивар на К.О.Беловиште, КО Мало Турчане, КО Балин Дол, КО Чајле и КО Форино во општина Гостивар, позитивно ќе влијае на подобрување на сообраќајните услови за поврзување на споменатите населени места и обавување на производните и услужни активности на ова подрачје.

Сообраќајна инфраструктура

Во рамките на проектниот опфат не постои категоризиран пат, дел од трасата на предметниот линиски инфрастуктуен објект-локален пат од с.Беловиште до с.Форино - општина Гостивар на К.О.Беловиште, КО Мало Турчане, КО Балин Дол, КО Чајле и КО Форино во општина Гостивар е земјен пат додека другиот дел е асфалатиран пат и преку регионалниот патен правец Р 2233–Гостивар (врска со А2) Чегране-клучка Тетово запад (врска со А2) , Брвеница се поврзува на патната мрежа во државата.

Водоснабдување

Од ЈКП Комуналец Гостивар, на се добиени податоци за водоводна инфраструктура која е во нивна надлежност на предметниот опфат.

Електроенергетска инфраструктура

Од ЕЛЕКТРОДИСТРИБУЦИЈА ДООЕЛ, Скопје, со допис бр. 10-23/6-79 од 13-03-2024 год. се добиени податоци за постоечките електроенергетски инсталации на предметниот опфат и истите се прикажани на графичкиот прилог
Од МЕПСО, Скопје, со допис бр. 11-2088/1 од 18.03.2024 год се добиени податоци дека предметниот опфат се пресекува со ЕЕ објект, 110 kV далекувод во сопственост на АД МЕПСО и истиот е прикажан на графичкиот прилог и се почитувани одредбите од законот за енргетика.

Телекомуникациска инфраструктура

На предметниот проектен опфат има постојна МКТ инфраструктура согласно податоците добиени од страна на Македонски Телеком АД Скопје со допис бр. 60204 од 12.03.2024 год.

Добиени се податоци од АЕК за изградени јавни електрокомуникациски мрежи на предметниот опфат, со допис бр. 1404-990/2 од 20.03.2024год.

Согласно добиените податоци и информации постоечките инсталации се прикажани на графичкиот прилог.

На местата на вкрстувањата на постојните телекомуникациски инсталации со планираниот пат со овој проект се предвидува поставување на празно ПЕ Цевка за водење на дополнителни инсталации.

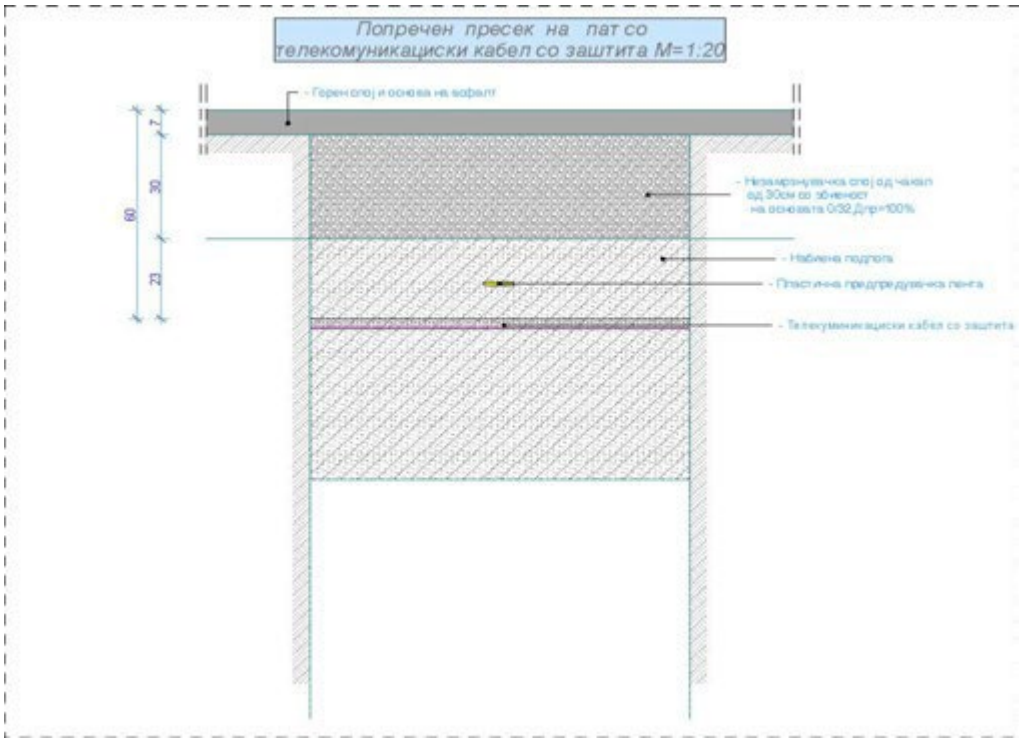

Гасовод

Акционерско друштво за вршење на енергетски дејности-пренос на природен гас НОМАГАС Скопје, со допис бр.08-1768/2 од 07.03.2024, потврдуваат за дека на предметниот опфат има изградено гасоводна мрежа и согласно добиените податоци и информации постоечките инсталации се прикажани на графичкиот прилог т.е. се вцртани во графичкиот дел од проектната документација точно со стационажа, пресек и надожен профил каде се врши пресекување на проектниот опфат со трасата магистралниот гасовод и планираниот гасовод и се запазени техничките услови и нормативи за безбеден транспорт на течни и гасовити јагленоводороди со магистрални нафтоводи и гасоводи и со нафтоводи и гасоводи за меѓународен транспорт.

3.ДЕТАЛНИ УСЛОВИ ЗА ПРОЕКТИРАЊЕ И ГРАДЕЊЕ

Урбанистичкиот Проектот за инфраструктура е изработен во согласност со Законот за урбанистичко планирање (Сл. Весник на РСМ бр. 32/20 , 111/23 и 171/24) како и подзаконските акти што произлегуваат од него: Правилникот за урбанистичко планирање (Сл. весник на РСМ бр. 225/20, 219/21, 104/22 и 99/23).
Општите услови важат за целата површина на проектниот опфат.
Проектен опфат се дефинира со утврдување на границата на проектниот опфат која секогаш е затворена линија што го опкружува подрачјето на кое се протега правното дејство на проектот за инфраструктура.
Заштитен коридор – е земјиште во кое несмее да се врши темелење на објекти кој не се во функција на инфраструктурата за која е наменет заштитниот коридор
Намена на земјиште подразбира начинот на уредување, изградба и употреба на земјиштето и на градбите согласно дејностите и активностите што се вршат во нив. Намената на земјиштето е дадена со еднострана штрафажа која зависи од намената и има соодветна боја. Во квадратите се назначува класата на намена.

3.1. Наменска употреба на земјиштето во границите на проектниот опфат

Во овој Урбанистички проек за инфраструктура е планирана следната наменска употреба на земјиштето:

Е1.1- Сообраќајни инфраструктури-локален пат

3.2. Други детални услови

Посебните услови за градење служат за спроведување на урбанистичкиот проект за инфраструктура и истите содржат техничко решение за планираната инфраструктура.

4. ОПШТИ УСЛОВИ ЗА ГРАДЕЊЕ И МЕРКИ ЗА ЗАШТИТА

4.1.Мерки за заштита на културното наследство, конзерваторски основи

Вградувањето соодветен режим за заштита на недвижното културно наследство во просторен и урбанистички план се врши според заштитно-конзерваторски основи согласно чл. 71 од Законот за заштита на културно (Сл. Весник на РМ бр: 20/04, бр.71/04, бр.115/07, бр.18/11, бр.148/11 бр.23/13, 137/13, 164/13, 38/14, 44/14, 199/14, 104/15, 154/15, 192/15 , 39/16 и 11/18) и Правилникот за содржина и методологија за изработка на заштитно-конзерваторски основи за културно наследство (Сл. весник на РМ бр: 111/05).
Согласно Законот за урбанистичко планирање ("Сл.Весник на РМ бр.32/20) во урбанистичките проекти, врз основа на документацијата за недвижното културно наследство, задолжително се утврдуваат плански мерки за заштита на спомениците на културата, како и насоки за определување на режимот на нивната заштита.
Во рамките на проектниот опфат не постои регистрирано, ниту пак евидентирано културно наследство. Но доколку при реализација на овој проект се појави археолошко наоѓалиште треба да се постапи во согласност со одредбите од член 129 од Законот за заштита на културното наследство (Сл. Весник на РМ бр: 20/04, бр.71/04, бр.115/07, бр.18/11, бр.148/11 бр.23/13, 137/13, 164/13, 38/14, 44/14, 199/14, 104/15, 154/15, 192/15 , 39/16 и 11/18), односно веднаш да запре со отпочнатите градежни активности и да се извести надлежната институција за заштита на културното наследство.

4.2.Заштита на животната средина

Анализата на влијанијата врз животната средина како превентива има за цел да ги идентификува можните проблеми, да ги рационализира трошоците и да направи оптимален избор на мерките за заштита на животната средина. За разлика од "пасивниот" пристап (со кој се применуваат заштитни мерки по настанатиот проблем, што претставува финансиско оптоварување на производителите и давачите на услуги, општеството во целост како основна причина за натрупување на нерешените проблеми и загадување на животната средина), превентивната заштита на животната средина се трансформира во елемент на развој и појдовна основа за глобалното управување со животната средина засновано врз принципите на одржлив развој.
Заштитата и унапредувањето на животната средина е темелна вредност на Уставот на РМ (Член 8) и е регулирана со Законот за животната средина („Службен весник на Република Македонија" број 53/2005, 81/2005, 24/2007, 159/2008, 83/2009, 48/10, 124/10, 51/11, 123/12, 93/13, 187/13, 42/14, 44/15 и 129/15,192/15, 39/16 , 99/18 и 89/22).
Проектните решенија, покрај другите фактори суштествени при дефинирање на градбите произлегуваат и од факторот - заштита и унапредување на животната средина.
Превентивната заштита на животната средина претставува еден од елементите на развој и појдовна основа за глобално управување со животната средина, засновано врз принципите на одржлив развој. Заштитата на животната средина е императив на овој проект.
На заштитата и унапредувањето на квалитетот и состојбата на медиумите на животната средина (воздух, вода, почва), на областите на животната средина, на биолошката разновидност и другите природни богатства, како и на заштитата на озонската обвивка и заштитата од негативното влијание на човекот врз климатскиот

систем покрај одредбите на закон за животна средина се применуваат и одредбите на законите за одделни медиуми и области на животната средина.

Заштитата на медиумите и одделните области на животната средина се постигнува преку превземање на мерки и активности кои се однесуваат на заштитата од штетни влијанија утврдени со законот за животната средина и посебните закони, од:

- вршењето различни дејности;
- загадувачките супстанци и технологии;
- отпадот;
- бучавата и вибрациите;
- јонизирачкото и нејонизирачкото зрачење;

Заштитата и унапредувањето на животната средина е систем на мерки и активности (општествени, политички, социјални, економски, технички, образовни и др.) со кои се обезбедува поддршка и создавање услови за заштита од загадување, деградација и влијание на/врз медиумите и одделните области на животната средина (заштита од осиромашување на озонската обвивка, спречување на штетната бучава и вибрации; заштита од јонизирачко и од нејонизирачко зрачење, заштита од непријатна миризба и користење и депонирање на отпадоците и друг вид на заштита на животната средина).

Животната средина е простор со сите живи организми и природни богатства, односно природните и создадените вредности, нивните меѓусебни односи и вкупниот простор во кој живее човекот и во кој се сместени населбите, добрата во општа употреба, индустриските и другите објекти, вклучувајќи ги и медиумите и областите на животната средина.

Загадување на животната средина е емисија на загадувачки материи и супстанции, која е резултат на човековата активност, во воздухот, водата или почвата, којашто може да биде штетна за квалитетот на животната средина, животот и здравјето на луѓето или, емисија од која што може да произлезе штета за имотот или која ги нарушува или влијае врз биолошката и пределската разновидност и врз другите пропишани начини на користење на животната средина.

За реализација на системот за заштита на животната средина потребно е да се почитува следното:

- зачување на амбиенталните, есетските и рекреативните потенцијали на просторот;
- изградба на современа инфраструктура;
- селектирано и организирано депонирање на отпадот со контролиран транспортен систем во регионалната санитарна депонија.
- озеленување на дворните површини со високо и ниско зеленило кои значително ќе придонесе за микроклимата на овој дел
- заштита на планираните коридори наменети за енергетска инфраструктура од градба на објекти и друга инфраструктура.

При преземањето активности или при вршењето дејности да се обезбеди висок степен на заштита на животната средина и на животот и здравјето на луѓето кои претстојуваат тука.

Загадувачот е должен да ги надомести трошоците за отстранување на опасноста од загадување на животната средина, да ги поднесе тршоците за санација и да плати правичен надомест за штетата причинета врз животната средина, како и да ја доведе животната средина, во најголема можна мерка, во состојба како пред оштетувањето.

4.2.1.Мерки за заштита на водата

Заштитата на водата се третира како превентивна заштита. Превентивната заштита на водата при подземно водење на инфраструктурните водови за водоснабдување и прифаќање на отпадните води, како подземни инсталации, се однесува во нивната монтажа, експлоатација, одржување и интервенција. Инфраструктурните водови треба да бидат поставени во согласност со постојните технички нормативи и стандарди кои ќе ја обезбедат нивната сигурност, безбедност и долготрајност во експлоатацијата,

ракувањето и одржувањето. Изборот на материјалите да биде во согласност со важечките стандарди и нормативи. Изградбата и употребувањето на планираната инфраструктурна градба неможе да доведе до искористување на земјиштето на начин и обем со кој би се загрозиле неговите природни вредности, квалитетот, количината и режимот на површинските и подземните води.

4.2.2 Мерки за заштита на почвата

Изградбата и употребувањето на линискиот инфраструктурен објект неможе да доведе до загадување на почвата.

4.2.3 Управување со отпад

Со овој УП се предвидува избегнување и намалување на количеството на создадениот отпад и неговото негативно влијание врз животната средина, животот и здравјето на луѓето. При управувањето со отпадот, се предвидува истиот организирано да се прифати, да се транспортира и депонира во регионалната санитарна депонија ″Русино″.

Согласно член 7 од Законот за управување со отпад („Службен весник на Република Македонија“ број 68/2004, 71/2004, 107/2007, 102/2008, 143/2008, 124/10, 51/11, 123/12, 147/13, 163/13, 51/15, 146/15, 156/15, 192/15, 39/16 и 63/16 и Сл.в. на РСМ, бр.216/21), создавачите на отпад се должни во најголема мера, да го избегнат создавањето на отпад и да ги намалат штетните влијанија на отпадот врз животната средина, животот и здравјето на луѓето. Доколку општината отпочне со управување со отпадот ќе се примени претходна селекција за понатаму отпадот да биде преработен по пат на рециклирање, повторно употребен во истиот или во друг процес за екстракција на секундарните суровини или пак да се искористи како извор на енергија.

4.2.4 Мерки за заштита од бучава

Со оглед на планираните намени во рамките на проектниот опфат на УП от не се потребни дополнителни мерки за заштита од бучава.

4.3 Мерки за заштита и спасување

Согласно Законот за одбрана (Сл.в.на РМ бр.42/01), Законот за заштита и спасување („Службен весник на Република Македонија“ број 36/2004, 49/2004, 86/2008, 124/10, 18/11, 41/14, 129/15, 71/16, 106/16 и 83/18), Законот за пожарникарство („Службен весник на Република Македонија“ број 67/2004, 81/2007, 55/13, 158/14, 193/15 и 39/16) и Законот за управување со кризи („Службен весник на Република Македонија“ број 29/2005, 36/11, 41/14, 104/15, 39/16 и 83/18), задолжително треба да се применуваат мерките за заштита и спасување.

Мерките за заштита и спасување се остваруваат преку организирање на дејства и постапки од превентивен карактер, кои ги подготвува и спроведува Републиката преку органите на државната управа во областа за кои се основани. Мерките за заштита и спасување се однесуваат на заштита од природни непогоди и други несреќи, во мир и во војна и од воени дејствија.

Мерките за заштита и спасување задолжително се применуваат при планирањето и уредувањето на просторот, во проектите како и при изградба на објекти и инфраструктура, согласно Уредбата за начинот на применување на мерките за заштита и спасување, при планирање и уредување на просторот и населбите, во проектите и изградба на објектите (Сл весник на РМ бр; 105/05), како и учество во техничкиот преглед.

Мерки за заштита и спасување се: урбанистичко-технички и хуманитарни и други мерки за заштита и спасување кои би се појавиле при и по природните непогоди и други несреќи.

Урбанистичко-технички мерки се:

-засолнување
-заштита и спасување од поплави
-заштита и спасување од пожари, експлозии и опасни материи
-заштита од неексплодирани убојни и други експлозивни средства
-заштита и спасување од техничко-технолошки несреќи и
-спасување од сообраќајни несреќи.

Хуманитарни мерки се:
-евакуација
-згрижување на загрозеното и настраданото население
-радиолошка, хемиска и биолошка заштита
-прва медицинска помош
-заштита и спасување на животни и производи од животинско потекло
-заштита и спасување на растенија и производи од растително потекло и
-асанација на теренот.

Врз основа на член 53 од Законот за заштита и спасување (Сл.весник на РМ бр.36/04, 49/04, 86/08, 124/10, 18/11, 41/14, 129/15, 71/16, 106/16 и 83/18), Мерките за заштита и спасување задолжително се применуваат:
1) при планирањето и уредувањето на просторот и населбите
2) во проектите, за објекти и технолошки процеси наменети за складирање, производство и употреба на опасни материи, нафта и нејзини деривати, енергетски гасови, јавниот сообраќај, црна и обоена металургија, како и за јавна, административна, културна, туристичко-угостителска дејност и
3) при изградба на објекти и инфраструктура.

Начинот на применувањето на мерките за заштита и спасување, при планирањето и уредувањето на просторот и населбите, во проектите и при изградба на објектите, како и учество во техничкиот прием Владата го уредува со уредба.

Во функција на уредувањето на просторот задолжително се обезбедува:
1) изградба на објекти отпорни на сеизмички дејства
2) регулирање на водотеците и изградба на систем на одбранбени насипи
3) изградба нан снегозаштитни појаси и пошумување на голините
4) Обезбедување на противпожарни пречки
5) изградба на објекти за заштита и
6) изградба на потребната инфраструктура.

При примена на проектните решенија на УП за се што не е регулирано со овие услови да се применуваат стандарди и нормативи утврдени со Законот за заштита и спасување („Службен весник на Република Македонија“ број 36/2004, 49/2004, 86/2008, 124/10, 18/11, 41/14, 129/15, 71/16, 106/16, 83/18 и Службен весник на РСМ 215/21), Процена за загрозеност на Република Македонија од природни непогоди и други несреќи (Сл.весник на РМ бр.117/07), Методологија за содржината и начинот на проценување на опасностите и планирање на заштитата и спасувањето (Сл.весник на РМ бр.76/06) и Уредбите за споведување на заштитата и спасувањето од пожари и урнатини (Сл.весник на РМ бр.98/05).

4.3.1 Засолнување

Согласно критериумите од член 62 од Законот за заштита и спасување засолнувањето опфаќа, планирање, изградба, одржување и користење на јавни засолништа. Потребниот број на засолнишни места се утврдува според намената на објектот и новопроектираната корисна површина, а степенот на заштита се определува според утврдениот потребен број на засолнишни места и Одлуката за утврдување на загрозени зони (Сл. Весник на РМ бр.105/05);

Јавните засолништа се планираат согласно Програмата на Владата за мерките за заштита и спасување, а истите се вградуваат во урбанистичките планови.

4.3.2 Мерки за заштита и спасување од поплави

Заштита и спасување од поплави опфаќа регулирање на водотеците, изградба на заштитни објекти, одржување и санирање на оштетените делови на заштитните објекти, набљудување и извидување на состојбите на водотеците и високите брани, заштитните објекти и околината, обележување на висинските коти на плавниот бран, навремено известување и тревожење на населението во загрозеното подрачје, обезбедување на премин и превоз преку вода, спасување на загрозените луѓе на вода и под вода, црпење на водата од поплавените подрачја со основните услови за живот и учество во санирање на последиците предизвикани од поплавата.

Просторот не е подлежен на поплави, со оглед на конфигурацијата на теренот.

4.3.3 Мерки за заштита од пожар

При изработката на овој УП се предвидени пропишаните мерки за заштита од пожари, согласно Законот за заштита и спасување („Службен весник на Република Македонија“ број 36/2004, 49/2004, 86/2008, 124/10, 18/11, 41/14, 129/15, 71/16,106/16 и 83/18) и Законот за пожарникарство („Службен весник на Република Македонија“ број 67/2004, 81/2007, 55/13, 158/14, 193/15 , 39/16 и 152/19) и други позитивни прописи со кои е регулирана оваа проблематика.

Од урбанистички аспект противпожарната (ПП) заштита се предвидува од аспект на:

- брз и непречен пристап до градбата
- градбите се предвидуваат од тврда градба, со примена на огноотпорни материјали,
- при планирањето е водено сметка за обезбедување на доволни растојанија меѓу објектите
- со сообраќајното решение и начинот на кој се предвидува изградбата на градбата овозможен е пристап на противпожарно возило од повеќе страни.
- Сообраќајницата е со доволна ширина, што овозможува непречено и брзо движење на противпожарните возила,
- во градот Тетово се наоѓа противпожарна единица, која е опремена со противпожарни возила и со обучени лица за дејствување во случај на пожар
- обезбедена е доволна количина на вода за гасење на пожар

Сите објекти се лоцирани така да се пристапни за пожарните возила, а ширината на пристапот не смее да биде помала од 3,5m со што се овозможува лесна подготовка и ставање во дејство на потребната опрема за борба против пожарот и спасување на луѓето.

Ивичњаците на пристапниот пат мора да бидат закосени поради лесен пристап на пожарните возила до објектот.

Сообраќајниот систем во локалитетот овозможува лесен пристап на пожарните возила до објектите. При конципирање на сообраќајот планирано е несметано движење на пожарните возила. Сообраќајницата и пристапот се така планирани да овозможува несметан пристап за пожарни возила со доволна ширина на пристапот, за да се овозможи лесна подготовка и ставање во дејство на потребната опрема за борба против пожарот и спасување на луѓето. Ивичњаците на пристапниот пат треба да бидат со висина не поголема од 7,0cm и закосени поради лесен пристап на пожарни возила до објектот.

Временскиот рок за дејствување на пожарните возила зависи од оддалеченоста на најблиската противпожарна станица, која за овој плански опфат кој спаѓа во реонот на противпожарниот центар во Скопје, би изнесувал од 15 до 20 мин.

Државните органи, органите на државната управа, единиците на локалната самоуправа, трговските друштва, јавните претпријатија, установите и службите се должни да имаат соодветни уреди и инсталации за заштита од пожари и експлозиии, друга противпожарна опрема, средства за гаснење на пожари и

противпожарниапарати, според пропишани срандарди. Уредите, инсталацииите, опремата и средствата од ставот 1 на овој член, задолжително треба да се наоѓаат на одредеди места, да се одржуваат во исправна состојба, да бидат посебно обележени и секогаш достапни за употреба, согласно со закон.
Согласно член 70 од Законот за заштита и спасување („Службен весник на Република Македонија" број 36/2004, 49/2004, 86/2008, 124/10, 18/11, 41/14, 129/15, 71/16, 106/16 и 83/18 и Службен весник на РСМ 215/21), инвеститорот во проектната документација за изградба на објекти е должен да изготви посебен елаборат за застапеноста на мерките за заштита од пожари, експлозии и опасни материи и да прибави согласност за застапеност на мерките за заштита од пожари, експлозии и опасни материи. Согласност за застапеност на мерките за заштита од пожари, експлозии и опасни материи дава Дирекцијата, односно нејзините подрачни организациони единици за заштита и спасување. Директорот на Дирекцијата ја утврдува содржината на елаборатот за заштита од пожари, експлозии и опасни материи. Директорот на Дирекцијата ги пропишува мерките за заштита од пожари, експлозии и опасни материи. Одредбата од ставот 1 на овој член ги опфаќа сите објекти, освен станбените објекти со висина на венецот до 10 метри и јавните објекти со капацитет за истовремен престој до 25 лица.
За објектите на кои не се однесува одредбата на овој член се применуваат важечките мерки, нормативи и стандарди кои се однесуваат на заштита и спасување.
Исто така потребно е да се предвидат надворешни противпожарни хидранти на растојание од 150 метри што одговара на прописите за надворешните противпожарни хидранти во населени места да бидат максимално оддалечени Л=150 метри.

4.3.4 Мерки за заштита од неексплодирани убојни и други експлозивни средства

Согласно член 80 Законот за заштита и спасување („Службен весник на Република Македонија" број 36/2004, 49/2004, 86/2008, 124/10, 18/11, 41/14, 129/15, 71/16, 106/16 и 83/18), заштитата од неексплодирани убојни и други експлозивни средства опфаќа пребарување на теренот и пронаоѓање на неексплодирани убојни средства, обележување и обезбедување на теренот, онеспособување и уништување на сите видови на неексплодирани убојни и други експлозивни средства како и транспорт до определеното и уреденото место за уништување и безбедносни мерки за време на транспортот. Онеспособување и уништување на сите видови на неексплодирани убојни и други експлозивни средства се врши на местото на пронаоѓање, ако за тоа постојат безбедносни услови.
Ако не се исполнети условите од ставот 2 на овој член, уништувањето на неексплодирани убојни и други експлозивни средства се врши на претходно определени и уредени места за таа намена.
Стандардните оперативни процедури за заштита и спасување од не експлодирани убојни и други експлозивни средства ги пропишува директорот на Дирекцијата.

4.3.5 Мерки за заштита од урнатини

Заштитата од урнатини како превентивна мерка се утврдува во урбанистичките планови во текот на планирање на просторот. Во овој УП е утврден претпоставениот степен на урнатини, нивниот однос према слободните површини и степенот на проодност на собраќајниците, врз основа на што е изработено планираното решение.
За трусноста на подрачјето се донесени заклучоци врз основа на анализи и статистики на земјотресите што се случиле во претходниот период. Во поширокиот круг на Полог земјотресите биле со јачина од 7 – 9 степени МКС. Површински целата територија на општината е потенцијално активна до 8 степени по МКС.
Се предвидува асеизмичка градба.
Во случај на можни разурнувања, планираните решенија на уличната мрежа обезбедува:

- брза и непречена евакуација на луѓето (нема тесни грла на сообраќајниците)
- брз пристап на екипите за спасување и нивните специјални возила,
- непречена интервенција во кругот на катастрофата,
- штетите да се сведат на минимум,
- брза санација на последиците.

Другите елементи за заштита од земјотреси, како природна катастрофа, да се утврдат со посебниот елаборат за асеизмичка градба во делот на статиката и динамичка анализа на градбата, како составен дел на Основниот проект.

4.3.6 Мерки за сообраќајни несреќи

Комплетната сообраќајна сигнализација на уличната мрежа, како вертикална и хоризонтална треба да е изведена согласно прописите од областа на сообраќајот. Временскиот рок за дејствување на возилата за прва помош зависи од оддалеченоста на најблиската болница или поликлиника.
Временскиот рок за дејствување на пожарните возила зависи од оддалеченоста најблиската противпожарна станица.

4.3.7 Евакуација

Со евакуацијата се врши планско, организирано и контролирано преместување на населението, материјалните добра и културното наследство на Републиката од загрозените во побезбедните подрачја.
Евакуацијата се извршува доколку со други мерки не е можно да се спречат последиците од природните непогоди и други несреќи.
Населението од подрачјето од кое се врши евакуација, може да евакуира во друга општина на одредено место и во одредено време.

4.3.8 Згрижување на загрозеното и настраданото население

Згрижувањето опфаќа прифаќање, сместување и обезбедување на основни услови за живот на настраданото и загрозеното население. Републиката и единиците на локалната самоуправа се должни да обезбедат сместување и итно згрижување на населението, кое поради природни непогоди и други несреќи, останало без дом и средства за живеење и кое поради загрозеност се задржува надвор од своето место на живеење.

4.3.9 Радиолошка, хемиска и биолошка заштита

Радиолошката, хемиската и биолошката заштита опфаќа мерки и активности за заштита на луѓето, добитокот и растенијата, со навремено откривање, следење и контрола на опасностите од последиците од несреќи со опасни материи, како и последиците од радиолошки, хемиски и биолошки агенси и преземање на мерки и активности за отстранување на последиците од нив. Сопствениците на објекти во кои се произведуваат и складираат опасни материи, сопствениците на транспортни средства, сопствениците и корисниците на објектите и уредите кои се наменети за јавно снабдување со вода, производство, сообраќај и складирање на прехранбени производи, лекарства и сточна храна, јавните здравствени служби, како и сопствениците на објекти во кои се врши згрижување и образование на децата, се должни да обезбедат заштитни средства и да ги спроведуваат стандардите и процедурите заради радиолошка, хемиска и биолошка заштита.
Надлежните субјекти потребно е да преземат мерки и активности за заштита и спасување и тоа:
-РХБ извидување на територијата
-дозиметриска контола
-детекција на РХБ агенси присутни на одредено подрачје
-лабораториско испитување на видот, концентрацијата, својствата и другите карактеристики на РХБ контаминентите.

4.3.10 Прва медицинска помош

Прва медицинска помош опфаќа преземање на мерки и активности за укажување на прва медицинска помош со стандардни и прирачни средства на местото на поврдувањето-заболувањето, медицинска тријажа на повредените и заболените итранспорт до најблиските здравствени установи.
Временскиот рок за дејствување на возилата за брза помош за овој проектен опфат зависи од оддалеченоста на најблискиот медицински центар и болница.

4.3.11 Заштита и спасување на животни и производи од животинско потекло

Заштита и спасување на животни и производи од животинско потекло опфаќа превентивни и оперативни мерки за заштита на животните и производите од животинско потекло од дејствата на природните непогоди, епизоотии и други несреќи.
Превентивните мерки за заштита и спасување на животни и производи од животинско потекло ги спроведуваат надлежни органи и институции во нивното секојдневно работење.
Во спроведување на оперативните мерки, покрај надлежните органи и институции учествува и Дирекцијата со своите единици и тимови, со укажување на прва ветеринарна помош на повреден, заболен и контаминиран добиток со стандардни и прирачни средства на местото на повредувањето и транспорт до соодветните ветеринарни установи

4.3.12 Заштита и спасување на растенија и производи од растително потекло

Заштита и спасување на растенијата и производите од растително потекло опфаќа превентивни и оперативни мерки и активности за заштита од растителни болести, епифитотии, штетници, плевели, радиолошка, хемиска и биолошка контаминациај и други видови на загрозување.
Превентивните мерки за заштита и спасување на растенијата и производите од растително потекло ги спроведуваат надлежни органи и институции во нивното секојдневно работење.
Во спроведување на оперативните мерки, покрај надлежните органи и институции учествува и Дирекцијата со своите единици и тимови.

4.3.13 Асанација на теренот

Асанација на теренот опфаќа пронаоѓање, собирање, идентификација, транспорт и погребување на загинати и умрени лица, собирање, транспорт и закоп на угинати животни, собирање и уништување на сите видови отпадни и други опасни материи што го загрозуваат животот и здравјето на луѓето, дезинфекција, дезинсекција и дератизација на теренот и објектите како и аснација на објектите за водоснабдување.
За цврстиот отпад се предвидува собирање во контејнери за отпадоци и нивно редовно евакуирање до депонија. Евентуалните отпадоци од некој процес на производството потребно е да се собираат во посебен контејнер. Со тоа ќе се спречи загадување на почвите и на подземните води, а со тоа на животната и работната средина воопшто. Денешниот степен на развиток на сите научни гранки на техниката и хемијата, апсолутно овозможува здрав и чист животен амбиент, бидејќи може да се прочисти готово секој вид на отпадна вода. Со прочистување на отпадната вода, како и со заштита на водата од загадување, се решава проблемот на снабдување на стопанството и населбите со чиста вода. Со тоа се решава и прашањето на водата како елемент на животната средина, пресуден за егзистенција на човекот.
Носителите на одделните активности за асанација на теренот ќе се утврдуваат според надлежноста на предметниот опфат.

4.4 Мерки за спречување на бариери за лицата со инвалидност

За обезбедување на непречено движење на лицата со инвалидитет, сите пешачки површини се планирани со континуирана нивелета без скалести денивелации со подолжен наклон од најмногу 8,33% или во однос (1:12), согласно член 192 став 1 од Правилникот за за урбанистичко планирање (Сл. весник на РСМ бр. 225/20, 219/21, 104/22 и 99/23).
При изработка на проекти за уличната мрежа на секој пешачки премин треба да се предвидат рампи за совладување на денивелацијата помеѓу тротоарот и коловозот. Поставување на трајна и времена урбана опрема на јавните пешачки површини не смее да претставува архитектонска бариера и да го попречува или отежнува пешачкиот сообраќај а особено на лица со инвалидност со колички.

2) НУМЕРИЧКИ ДЕЛ

2.1. НУМЕРИЧКИ ПОКАЗАТЕЛИ

Урбанистичкиот проект за изградба на линиски инфрастуктурен објект - со класа на намена Е1.1 -Сообраќајни инфраструктури - Локален пат од с.Беловиште до с.Форино - општина Гостивар на К.О.Беловиште, КО Мало Турчане, КО Балин Дол, КО Чајле и КО Форино во општина Гостивар е со граница на проектен опфат која преставува површина која ја опфаќа планираната траса на локалниот пат е со површина од 43938,85 м2, и вкупната должина на планираната траса изнесува 6276,97 м.

Урбанистички параметри во граници на проектен опфат:

- Проектен опфат 43938,85 м2,
- Наменска употреба на градежното земјиште:
- Е1.1- Сообраќајни инфраструктури –локален пат во населени места со површина од 43938,85 м2 и должина на траса од 6276,97 м.

НУМЕРИЧКИ ВРЕДНОСТИ ОД ПРОЕКТНА ДОКУМЕНТАЦИЈА		
1	ПРОЕКТЕН ОПФАТ	43938,85 м2
2	Е1.1- Сообраќајни инфраструктури-локален пат	43938,85 м2

за работниот тим:

д.и.а. Елена Арсов Овластен планер 0.0362

д.и.а. Елена Арсеска Овластен планер 0.0592

Digitally signed by Elena Arsov
DN: c=MK, serialNumber=207619, sn=Arsov, givenName=Elena, cn=Elena Arsov
Date: 2024.09.30 16:17:59 +02'00'

д.г.и Муса Муслија

Digitally signed by Musa Muslija
DN: c=MK, serialNumber=207616, sn=Muslija, givenName=Musa, cn=Musa Muslija
Date: 2024.09.30 16:18:43 +02'00'

III. ГРАФИЧКИ ДЕЛ

Детал на профил на пат

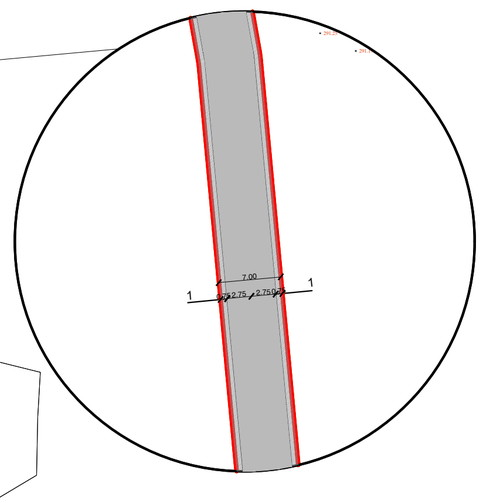



Билансни показатели			
Планирана намена на земјиштето			
Ред. бр.	Намена на површини	Површина ($м^2$)	Процент (%)
1	Е1.1 Сообраќајни инфраструктури	43938.85 м2	100.00%
ВКУПНО:		43938.85 м2	100.00%

Digitally signed by Elena Arsov
DN: c=MK, serialNumber=207619, sn=Arsov, givenName=Elena, cn=Elena Arsov
Date: 2024.09.30 16:33:36 +02'00'

Digitally signed by Nermin Mustafi
DN: c=MK, ou=VAT - 4028001127116, 2.5.4.97=NTRMK-5496713, o=PRO-INZhENERING DOO Tetovo, serialNumber=236019, title=upravitel, sn=Mustafi, givenName=Nermin, cn=Nermin Mustafi
Date: 2024.09.30 16:41:06 +02'00'

PRO-ENGINEERING
„Про-Инженеринг" Доо, Тетово
Зелен пазар на кат.лок.бр.20 Тетово
Tregu i gjelbërt ne kat lok nr.20 Tetovë
pro_engineering2005@yahoo.com

SHOQATA PËR PROJEKTIM, PLANIFIKIM, NDËRTIM, TREGËTI DHE SHËRBIME
ДРУШТВО ЗА ПРОЕКТИРАЊЕ, ПЛАНИРАЊЕ, ГРАДЕЖНИШТВО, ТРГОВИЈА И УСЛУГИ
COMPANY FOR DESIGNING, PLANNING, BUILDING, TRADE AND SERVICE

Урбанистички Проект за Инфраструктура за изградба на линиски инфрастуктурен објект со класа на намена Е1.1 -Сообраќајни инфраструктури - Локален пат од с.Беловиште до с.Форино - општина Гостивар

ЛЕГЕНДА :

- U-1.1 Граница на проектен опфат за линиски инфраструктурен објект- со класа на намена Е1.1 -Сообраќајни инфраструктури - Локален пат од с.Беловиште до с.Форино - општина Гостивар
  Вкупна должина **Лвк.=6276.97 m ; P=43938.85 m²,**
- U-2.1-Граница на наменска зона

ПОЕДИНЕЧНА НАМЕНА

- Е1.1-Сообраќајни патни инфраструктури -Локални патишта

СООБРАЌАЈНИ ПОВРШИНИ

- Коловоз
- Банкина

N

	ДРУШТВО ЗА ПРОЕКТИРАЊЕ, ПЛАНИРАЊЕ, ГРАДЕЖНИШТВО, ТРГОВИЈА И УСЛУГИ ПРО-ИНЖЕНЕРИНГ ДОО - ТЕТОВО	УПРАВИТЕЛ: Нермин Мустафи	
		лиценца за проектирање бр.П339/А	лиценца за урбан.планови бр.0056
НАРАЧАТЕЛ:	Општина Гостивар	РЕВИЗИЈА:	
ДОНЕСУВАЧ:	Општина Гостивар		
ПЛАН:	Урбанистички проект за инфраструктура		
ПРИЛОГ:	План на намени	ДОКУМЕНТАЦИОНА ОСНОВА	
ПЛАНЕР: дипл.инж.арх. Елена Арсов овластување бр. 0362	СОРАБОТНИЦИ: дипл.инж.арх.Елена Арсеска овластување бр 0.0529; дипл.инж.арх. Миреме Ферати	ИНФРАСТРУКТУРА: д.г.и. Муса Муслија	РАЗМЕР М = 1:2500; ТЕХНИЧКИ БР. 04-12/2024; ДАТА септември, 2024; ПРИЛОГ бр: 01-1

Детал на профил на пат

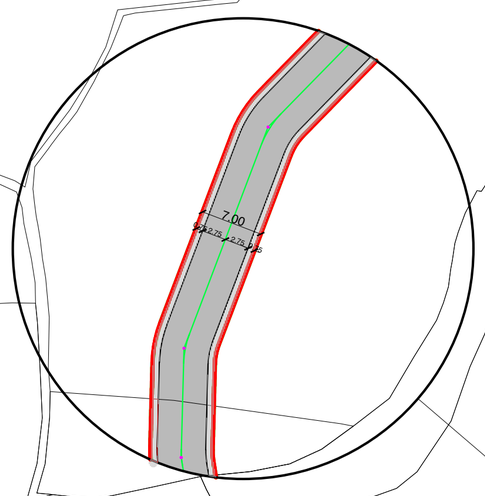

Билансни показатели			
Планирана намена на земјиштето			
Ред. бр.	Намена на површини	Површина ($м^2$)	Процент (%)
1	Е1.1 Сообраќајни инфраструктури	43938.85 м2	100.00%
ВКУПНО:		43938.85 м2	100.00%

КАТ-СТАР pro
Ул., Душко Поповиќ, бр.28
042-271-666 075-271-172

К.О. ФОРИНО

ТЕРЕНСКА СКИЦА НА ПРЕМЕРУВАЊЕ

Приближен размер 1 : 1000

ЛЕГЕНДА:

- Опфат на проектна зона база на геодетска регулатива (20 m десно и лево од предвиденото)
- Граници на катастарски парцели
- Граници на катастарски општини
- Постојна состојба од катастарски план
- 681.55 Кота-надморска висина
- Дрвена бандера
- Помала водна линија
- Ѕидана ограда
- Бетонска бандера
- Трафо
- Кандилабери

СКИЦА ВО ПРИЛОГ

- Јаличе
- Шумски
- Потпорен ѕид
- Река
- Улица
- Мост

Место и дата
ГОСТИВАР 2022

М.П.

Изработил:
Сајо Јуминовски дипл.геод.ин.

Digitally signed by Elena Arsov
DN: c=MK, serialNumber=207619, sn=Arsov, givenName=Elena, cn=Elena Arsov
Date: 2024.09.30 16:19:43 +02'00'

Digitally signed by Nermin Mustafi
DN: c=MK, ou=VAT - 4028001127116, 2.5.4.97=NTRMK-5496713, o=PRO-INZhENERING DOO Tetovo, serialNumber=236019, title=upravitel, sn=Mustafi, givenName=Nermin, cn=Nermin Mustafi
Date: 2024.09.30 16:43:11 +02'00'

PRO-ENGINEERING
„Про-Инженеринг" Доо, Тетово
Зелен пазар на кат лок бр.20 Тетово
Tregu i gjelbërt ne kat lok nr.20 Tetovë
pro_engineering2005@yahoo.com

SHOQATA PËR PROJEKTIM, PLANIFIKIM, NDËRTIM, TREGËTI DHE SHËRBIME
ДРУШТВО ЗА ПРОЕКТИРАЊЕ, ПЛАНИРАЊЕ, ГРАДЕЖНИШТВО, ТРГОВИЈА И УСЛУГИ
COMPANY FOR DESIGNING, PLANNING, BUILDING, TRADE AND SERVICE

Урбанистички Проект за Инфраструктура за изградба на линиски инфрастуктурен објект со класа на намена Е1.1 -Сообраќајни инфраструктури - Локален пат од с.Беловиште до с.Форино - општина Гостивар

ЛЕГЕНДА :

- U-1.1 Граница на проектен опфат за линиски инфраструктурен објект- со класа на намена Е1.1 -Сообраќајни инфраструктури - Локален пат од с.Беловиште до с.Форино - општина Гостивар
  Вкупна должина **Лвк.=6276.97 m ; P=43938.85 m²,**
- U-2.1-Граница на наменска зона

ПОЕДИНЕЧНА НАМЕНА

- Е1.1-Сообраќајни патни инфраструктури -Локални патишта

СООБРАЌАЈНИ ПОВРШИНИ

- Коловоз
- Банкина

N

	ДРУШТВО ЗА ПРОЕКТИРАЊЕ, ПЛАНИРАЊЕ, ГРАДЕЖНИШТВО, ТРГОВИЈА И УСЛУГИ ПРО-ИНЖЕНЕРИНГ ДОО - ТЕТОВО	УПРАВИТЕЛ: Нермин Мустафи; лиценца за проектирање бр.П339/А; лиценца за урбан.планови бр.0056
НАРАЧАТЕЛ:	Општина Гостивар	РЕВИЗИЈА:
ДОНЕСУВАЧ:	Општина Гостивар	
ПЛАН:	Урбанистички проект за инфраструктура	
ПРИЛОГ:	План на намени	ДОКУМЕНТАЦИОНА ОСНОВА
ПЛАНЕР: дипл.инж.арх. Елена Арсов овластување бр. 0362	СОРАБОТНИЦИ: дипл.инж.арх. Елена Арсеска овластување бр 0.0529; дипл.инж.арх. Мireme Ферати	ИНФРАСТРУКТУРА: д.г.и. Муса Муслија
		РАЗМЕР М = 1:2500; ТЕХНИЧКИ БР. 04-12/2024; ДАТА септември, 2024; ПРИЛОГ бр: 01-2

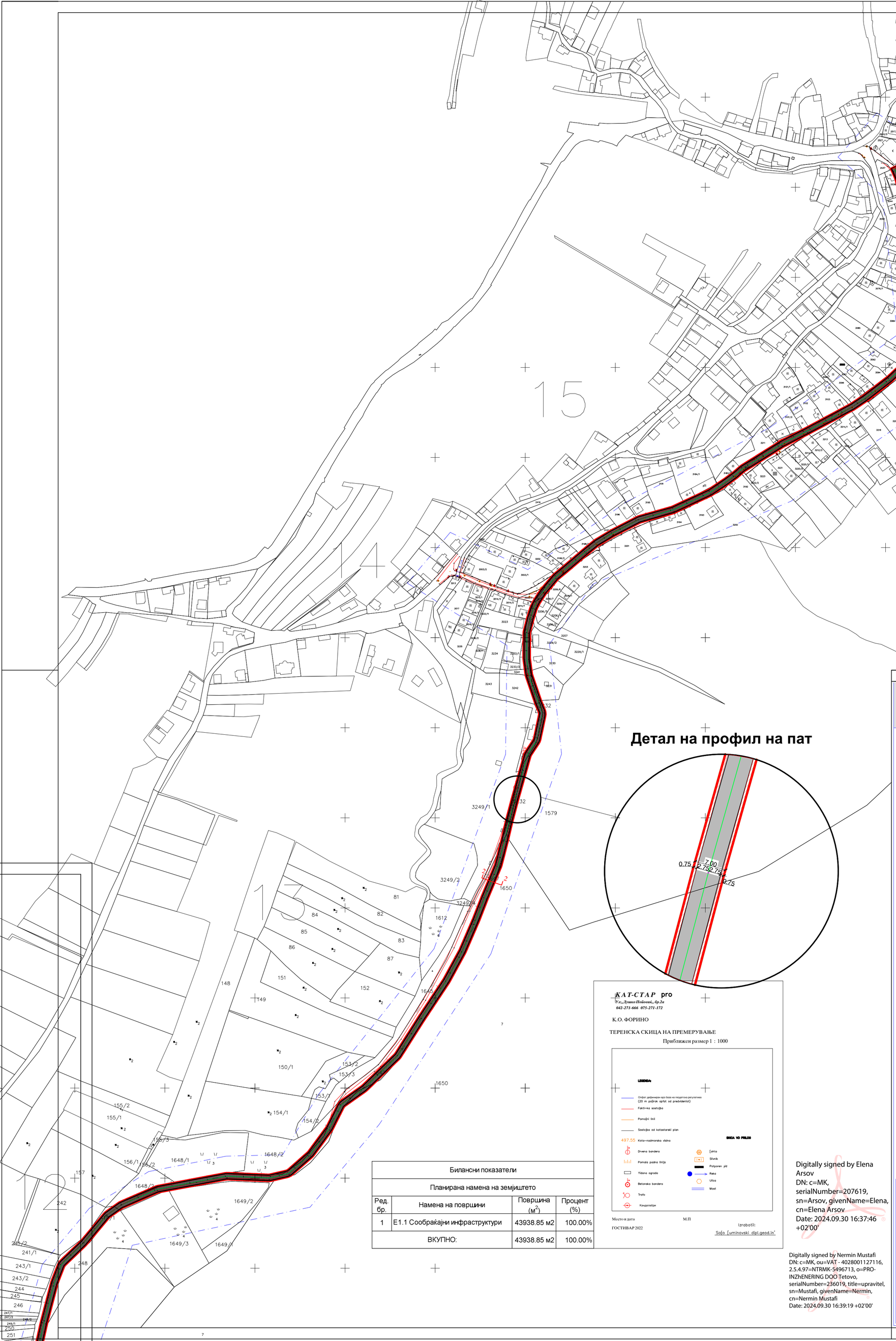

Билансни показатели			
Планирана намена на земјиштето			
Ред. бр.	Намена на површини	Површина ($м^2$)	Процент (%)
1	Е1.1 Сообраќајни инфраструктури	43938.85 м2	100.00%
ВКУПНО:		43938.85 м2	100.00%

КАТ-СТАР pro
Ул.„Душко Поповиќ„ бр.2а
042-271-666 075-271-172

К.О. ФОРИНО

ТЕРЕНСКА СКИЦА НА ПРЕМЕРУВАЊЕ

Приближен размер 1 : 1000

LEGENDA:

- Отпат дефинирани врз база на геодетска регулација (20 m појас од предвиденото)
- Фактичка состојба
- Помошни линии
- Состојба од катастарски план
- 497.55 Кота-надморска висина
- Дрвена бандера
- Помала водна линија
- Ѕидана ограда
- Бетонска бандера
- Трафо
- Кандилабри
- Јаола
- Шахта
- Шахта
- Потпорен ѕид
- Река
- Улица
- Мост

SKICA VO PRILOG

Место и датум: ГОСТИВАР 2022

М.П

Изработил: Сајо Јуминовски дипл.геод.ин

Digitally signed by Elena Arsov
DN: c=MK, serialNumber=207619, sn=Arsov, givenName=Elena, cn=Elena Arsov
Date: 2024.09.30 16:37:46 +02'00'

Digitally signed by Nermin Mustafi
DN: c=MK, ou=VAT - 4028001127116, 2.5.4.97=NTRMK-5496713, o=PRO-INZhENERING DOO Tetovo, serialNumber=236019, title=upravitel, sn=Mustafi, givenName=Nermin, cn=Nermin Mustafi
Date: 2024.09.30 16:39:19 +02'00'

PRO-ENGINEERING
„Про-Инженеринг" Доо, Тетово
Зелен пазар на кат лок бр.20 Тетово
Tregu i gjelbërt ne kat lok nr.20 Tetovë
pro_engineering2005@yahoo.com

SHOQATA PËR PROJEKTIM, PLANIFIKIM, NDËRTIM, TREGËTI DHE SHËRBIME
ДРУШТВО ЗА ПРОЕКТИРАЊЕ, ПЛАНИРАЊЕ, ГРАДЕЖНИШТВО, ТРГОВИЈА И УСЛУГИ
COMPANY FOR DESIGNING, PLANNING, BUILDING, TRADE AND SERVICE

Урбанистички Проект за Инфраструктура за изградба на линиски инфрастуктурен објект со класа на намена Е1.1 -Сообраќајни инфраструктури - Локален пат од с.Беловиште до с.Форино - општина Гостивар

ЛЕГЕНДА :

- U-1.1 Граница на проектен опфат за линиски инфраструктурен објект- со класа на намена Е1.1 -Сообраќајни инфраструктури - Локален пат од с.Беловиште до с.Форино - општина Гостивар
  Вкупна должина **Лвк.=6276.97 m ; P=43938.85 m²,**
- U-2.1-Граница на наменска зона

ПОЕДИНЕЧНА НАМЕНА

- Е1.1-Сообраќајни патни инфраструктури -Локални патишта

СООБРАЌАЈНИ ПОВРШИНИ

- Коловоз
- Банкина

N

	ДРУШТВО ЗА ПРОЕКТИРАЊЕ, ПЛАНИРАЊЕ, ГРАДЕЖНИШТВО, ТРГОВИЈА И УСЛУГИ ПРО-ИНЖЕНЕРИНГ ДОО - ТЕТОВО	УПРАВИТЕЛ: Нермин Мустафи; лиценца за проектирање бр.П339/А; лиценца за урбан.планови бр.0056
НАРАЧАТЕЛ:	Општина Гостивар	РЕВИЗИЈА:
ДОНЕСУВАЧ:	Општина Гостивар	
ПЛАН:	Урбанистички проект за инфраструктура	
ПРИЛОГ:	План на намени	ДОКУМЕНТАЦИОНА ОСНОВА
ПЛАНЕР: дипл.инж.арх. Елена Арсов, овластување бр. 0362	СОРАБОТНИЦИ: дипл.инж.арх. Елена Арсеска, овластување бр 0.0529; дипл.инж.арх. Мireme Ферати	ИНФРАСТРУКТУРА: д.г.и. Муса Муслија
		РАЗМЕР М = 1:2500; ТЕХНИЧКИ БР 04-12/2024
		ДАТА септември 2024; ПРИЛОГ бр: 01-3

Детал на профил на пат

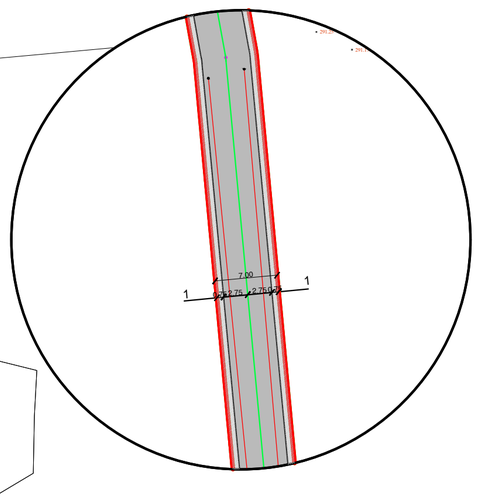

Билансни показатели			
Планирана намена на земјиштето			
Ред. бр.	Намена на површини	Површина ($м^2$)	Процент (%)
1	Е1.1 Сообраќајни инфраструктури	43938.85 м2	100.00%
ВКУПНО:		43938.85 м2	100.00%

КАТ-СТАР pro
Ул., Душко Поповиќ, бр.2а
042-271-666 075-271-172

К.О. ФОРИНО

ТЕРЕНСКА СКИЦА НА ПРЕМЕРУВАЊЕ

Приближен размер 1 : 1000

ЛЕГЕНДА:

Граница на катастарска парцела
(20 m. ширина од оската на патот)
Електро водови
Телефонски кабел
Водоводна мрежа
Кабел-водоводна јавна
Дрвена бандера
Помошна водна линија
Ѕидана ограда
Бетонска бандера
Трафо
Канделабри
Јавна
Шахта
Потпорен ѕид
Река
Улица
Мост

СКИЦА ВО ПРИЛОГ

Место и дата
ГОСТИВАР 2022

М.П

Изработил:
Сајо Јуминовски дипл.геод.ин.

Digitally signed by Elena Arsov
DN: c=MK, serialNumber=207619, sn=Arsov, givenName=Elena, cn=Elena Arsov
Date: 2024.09.30 16:20:43 +02'00'

Digitally signed by Nermin Mustafi
DN: c=MK, ou=VAT - 4028001127116, 2.5.4.97=NTRMK-5496713, o=PRO-INZhENERING DOO Tetovo, serialNumber=236019, title=upravitel, sn=Mustafi, givenName=Nermin, cn=Nermin Mustafi
Date: 2024.09.30 16:35:57 +02'00'

PRO-ENGINEERING
„Про-Инженеринг" Доо, Тетово
Зелен пазар на кат.пов бр.20 Тетово
Tregu i gjelbërt ne kat.lok nr.20 Tetovë
pro_engineering2005@yahoo.com

SHOQATA PËR PROJEKTIM, PLANIFIKIM, NDËRTIM, TREGËTI DHE SHËRBIME
ДРУШТВО ЗА ПРОЕКТИРАЊЕ, ПЛАНИРАЊЕ, ГРАДЕЖНИШТВО, ТРГОВИЈА И УСЛУГИ
COMPANY FOR DESIGNING, PLANNING, BUILDING, TRADE AND SERVICE

Урбанистички Проект за Инфраструктура за изградба на линиски инфрастуктурен објект со класа на намена Е1.1 -Сообраќајни инфраструктури - Локален пат од с.Беловиште до с.Форино - општина Гостивар

ЛЕГЕНДА :

- U-1.1 Граница на проектен опфат за линиски инфраструктурен објект- со класа на намена Е1.1 -Сообраќајни инфраструктури - Локален пат од с.Беловиште до с.Форино - општина Гостивар
  Вкупна должина **Лвк.=6276.97 m ; P=43938.85 m²,**
- U-3.1-РЛ - Регулациона линија
- U-5.1 Осовина на коловоз
- U-5.2 Елементи на сообраќајница
- Заштитен појас на надземни електроенергетските водови
- Заштитен појас на подземни електроенергетските водови
- Заштитен појас на гасовод

ПОЕДИНЕЧНА НАМЕНА

- Е1.1-Сообраќајни патни инфраструктури -Локални патишта

СООБРАЌАЈНИ ПОВРШИНИ

- Коловоз
- Банкина

ЛОКАЛЕН ПАТ
пресек 1-1

ЛОКАЛЕН ПАТ
пресек 2-2

ПОСТОЈНА КОМУНАЛНА ИНФРАСТРУКТУРА

- U-6.4.1 ПОСТОЈАН ГАСОВОД СО ЗАШТИТА
- U-6.4.2 ПЛАНИРАН ГАСОВОД СО ЗАШТИТА
- U-6.5.1 ПОСТОЈАН НАДЗЕМЕН ЕЛЕКТРОЕНЕРГЕТСКИ ВОД СО ЗАШТИТА
- U-6.5.1 ПОСТОЈАН ПОДЗЕМЕН ЕЛЕКТРОЕНЕРГЕТСКИ ВОД СО ЗАШТИТА
- U-6.5.1-ПОСТОЈНА ЕЛЕКТРОЕНЕРГЕТСКА МРЕЖА
- U-6.6.1-ПОСТОЈНА ТЕЛЕКОМУНИКАЦИСКА МРЕЖА

N

	ДРУШТВО ЗА ПРОЕКТИРАЊЕ, ПЛАНИРАЊЕ, ГРАДЕЖНИШТВО, ТРГОВИЈА И УСЛУГИ ПРО-ИНЖЕНЕРИНГ ДОО - ТЕТОВО	УПРАВИТЕЛ: Нермин Мустафи	
		лиценца за проектирање бр.П339/А	лиценца за урбан.планови бр.0056
НАРАЧАТЕЛ:	Општина Гостивар	РЕВИЗИЈА:	
ДОНЕСУВАЧ:	Општина Гостивар		
ПЛАН:	Урбанистички проект за инфраструктура		
ПРИЛОГ:	Урбанистичко решение	ДОКУМЕНТАЦИОНА ОСНОВА	
ПЛАНЕР: дипл.инж.арх. Елена Арсов овластување бр. 0362	СОРАБОТНИЦИ: дипл.инж.арх.Елена Арсеска овластување бр 0.0529; дипл.инж.арх. Мireme Ферати	ИНФРАСТРУКТУРА: д.г.и. Муса Муслија	РАЗМЕР М = 1:2500; ТЕХНИЧКИ БР. 04-12/2024; ДАТА септември, 2024; ПРИЛОГ бр: 02-1

110 kV Далновод_АД МЕПСО

Детал на профил на пат

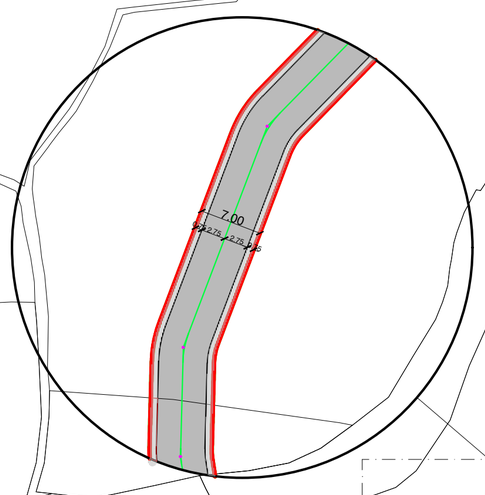

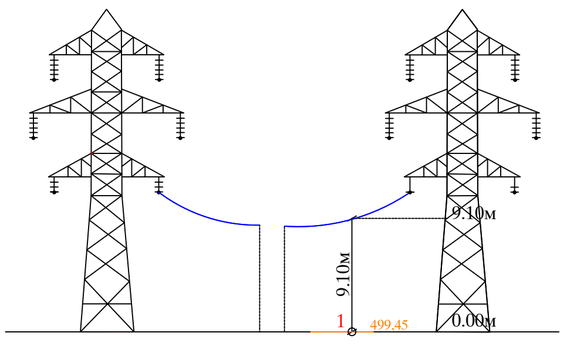

Далновод

Висина на кабел над пат - 9.10м

Надолжен профил на пресек на општински пат со гасовод



Растојание од теме, m											
Стационажа, km+m											
Хоризонтални растојанија											
Висини	терен по чистење на работен појас, m										
	горен раб на цевка, m										
Дужина на секој, m	Нагон										
Вертикална должина, m											
Должина на ров, m											
Кота на дно на ров, m											
Постелка/испотка											
Степен на гасоводот. Карактеристики на цевката и типот на заштита											

Размер:
Хоризонтално - 1:1000
Вертикално - 1:100

Биланс на земјиште			
Планирана намена на земјиштето			
Ред. бр.	Намена на површини	Површина (m^2)	Процент (%)
1	Е1.1 Сообраќајни инфраструктури	43938.85 м2	100.00%
ВКУПНО:		43938.85 м2	100.00%

КАТ-СТАР pro
Ул.„Душко Поповиќ„ бр.20
042-271-666 075-271-172

К.О. ФОРИНО

ТЕРЕНСКА СКИЦА НА ПРЕМЕРУВАЊЕ

Приближен размер 1 : 1000

ЕВН_10(20)_кВ_Надземна_мрежа

Digitally signed by Elena Arsov
DN: c=MK, serialNumber=207619, sn=Arsov, givenName=Elena, cn=Elena Arsov
Date: 2024.09.30 16:22:02 +02'00'

Digitally signed by Nermin Mustafi
DN: c=MK, ou=VAT - 4028001127116, 2.5.4.97=NTRMK-5496713, o=PRO-INZhENERING DOO Tetovo, serialNumber=236019, title=upravitel, sn=Mustafi, givenName=Nermin, cn=Nermin Mustafi
Date: 2024.09.30 16:28:28 +02'00'

PRO-ENGINEERING
„Про-Инженеринг" Доо, Тетово
Зелен пазар на кат.лок бр.20 Тетово
Tregu i gjelbërt ne kat lok nr.20 Tetovë
pro_engineering2005@yahoo.com

SHOQATA PËR PROJEKTIM, PLANIFIKIM, NDËRTIM, TREGËTI DHE SHËRBIME
ДРУШТВО ЗА ПРОЕКТИРАЊЕ, ПЛАНИРАЊЕ, ГРАДЕЖНИШТВО, ТРГОВИЈА И УСЛУГИ
COMPANY FOR DESIGNING, PLANNING, BUILDING, TRADE AND SERVICE

Урбанистички Проект за Инфраструктура за изградба на линиски инфрастуктурен објект со класа на намена Е1.1 -Сообраќајни инфраструктури - Локален пат од с.Беловиште до с.Форино - општина Гостивар

ЛЕГЕНДА :

- U-1.1 Граница на проектен опфат за линиски инфраструктурен објект- со класа на намена Е1.1 -Сообраќајни инфраструктури - Локален пат од с.Беловиште до с.Форино - општина Гостивар
  Вкупна должина **Лвк.=6276.97 m ; P=43938.85 m²,**
- U-3.1-РЛ - Регулациона линија
- U-5.1 Осовина на коловоз
- U-5.2 Елементи на сообраќајница
- Заштитен појас на надземни електроенергетските водови
- Заштитен појас на подземни електроенергетските водови
- Заштитен појас на гасовод

ЛОКАЛЕН ПАТ
пресек 1-1

ЛОКАЛЕН ПАТ
пресек 2-2

ПОЕДИНЕЧНА НАМЕНА

- Е1.1-Сообраќајни патни инфраструктури -Локални патишта

СООБРАЌАЈНИ ПОВРШИНИ

- Коловоз
- Банкина

ПОСТОЈНА КОМУНАЛНА ИНФРАСТРУКТУРА

- U-6.4.1 ПОСТОЈАН ГАСОВОД СО ЗАШТИТА
- U-6.4.2 ПЛАНИРАН ГАСОВОД СО ЗАШТИТА
- U-6.5.1 ПОСТОЈАН НАДЗЕМЕН ЕЛЕКТРОЕНЕРГЕТСКИ ВОД СО ЗАШТИТА
- U-6.5.1 ПОСТОЈАН ПОДЗЕМЕН ЕЛЕКТРОЕНЕРГЕТСКИ ВОД СО ЗАШТИТА
- U-6.5.1-ПОСТОЈНА ЕЛЕКТРОЕНЕРГЕТСКА МРЕЖА
- U-6.6.1-ПОСТОЈНА ТЕЛЕКОМУНИКАЦИСКА МРЕЖА

N

	ДРУШТВО ЗА ПРОЕКТИРАЊЕ, ПЛАНИРАЊЕ, ГРАДЕЖНИШТВО, ТРГОВИЈА И УСЛУГИ ПРО-ИНЖЕНЕРИНГ ДОО - ТЕТОВО	УПРАВИТЕЛ: Нермин Мустафи	
		лиценца за проектирање бр.П339/А	лиценца за урбан.планови бр.0056
НАРАЧАТЕЛ:	Општина Гостивар	РЕВИЗИЈА:	
ДОНЕСУВАЧ:	Општина Гостивар		
ПЛАН:	Урбанистички проект за инфраструктура		
ПРИЛОГ:	Урбанистичко решение	ДОКУМЕНТАЦИОНА ОСНОВА	
ПЛАНЕР:	СОРАБОТНИЦИ:	ИНФРАСТРУКТУРА:	
дипл.инж.арх. Елена Арсов овластување бр. 0362	дипл.инж.арх. Елена Арсеска овластување бр 0.0529	д.г.и. Муса Муслија	
	дипл.инж.арх. Миреме Ферати		
		РАЗМЕР М = 1:2500	ТЕХНИЧКИ БР. 04-12/2024
		ДАТА септември, 2024	ПРИЛОГ бр: 02-2

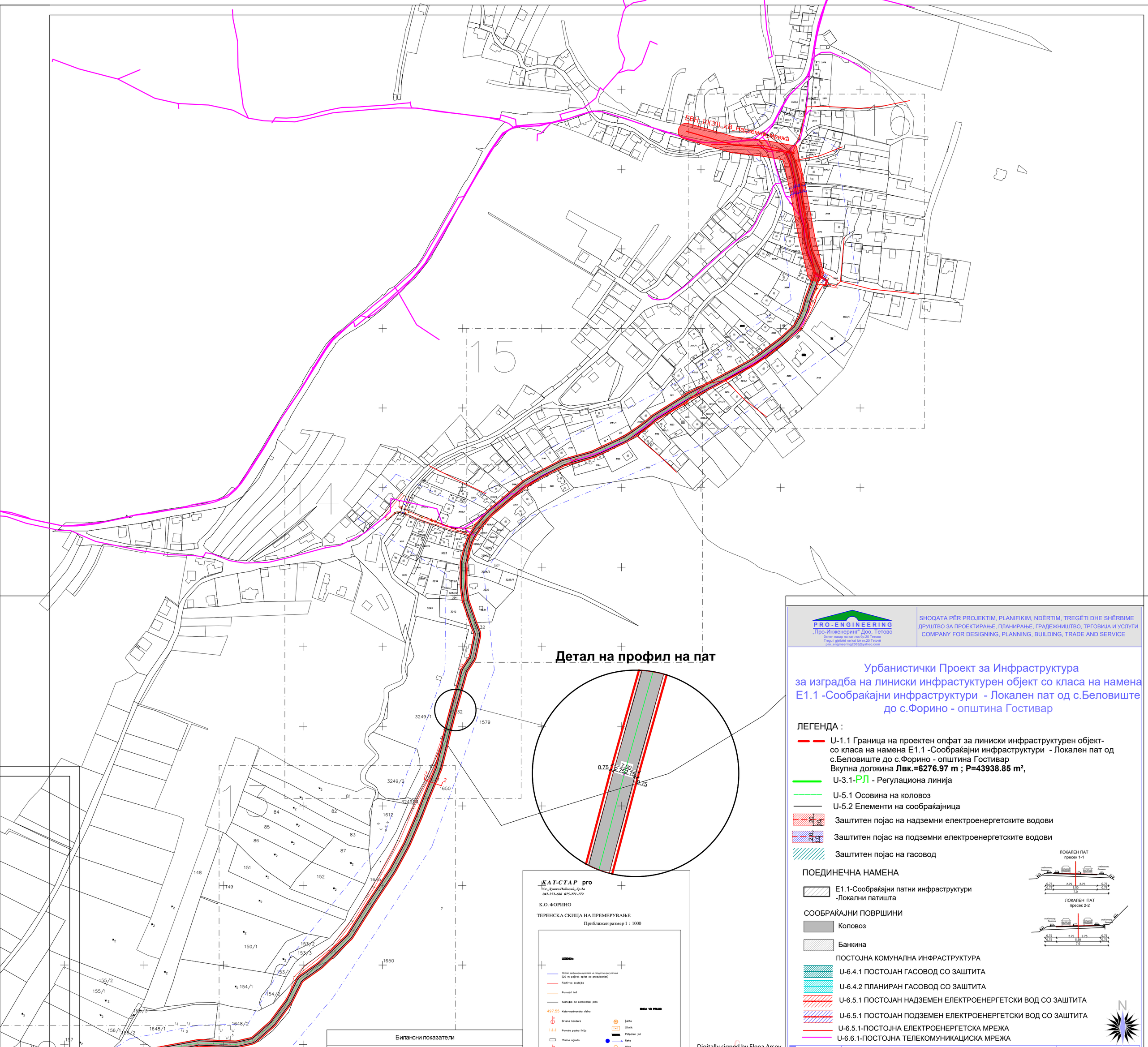

КАТ-СТАР pro
Ул.„Гушко Поповиќ., бр.2а
042-271-666 075-271-172

К.О. ФОРИНО

ТЕРЕНСКА СКИЦА НА ПРЕМЕРУВАЊЕ

Приближен размер 1 : 1000

ЛЕГЕНДА:

Опфат дефиниран врз база на геодетска регулатива (20 m подлак опфат од предвиденоста)

Фактичка состојба

Помошні линії

Состојба од катастарski план

497.55 Кота-надморска висина

Дрвена бандера

Помошна водна линија

Ѕидана ограда

Бетонска бандера

Трото

Кандилепајдер

ЗНАЦИ ЗА ПРИЛОГ

Јаница

Шлиник

Потпорен ѕид

Река

Улица

Мост

Место и дата

ГОСТИВАР 2022

М.П

Изработил:

Sojo Džuminovski dipl.geod.in'

Билансни показатели			
Планирана намена на земјиштето			
Ред. бр.	Намена на површини	Површина ($м^2$)	Процент (%)
1	Е1.1 Сообраќајни инфраструктури	43938.85 м2	100.00%
ВКУПНО:		43938.85 м2	100.00%

Digitally signed by Elena Arsov
DN: c=MK, serialNumber=207619, sn=Arsov, givenName=Elena, cn=Elena Arsov
Date: 2024.09.30 16:23:34 +02'00'

Digitally signed by Nermin Mustafi
DN: c=MK, ou=VAT - 4028001127116, 2.5.4.97=NTRMK-5496713, o=PRO-INZhENERING DOO Tetovo, serialNumber=236019, title=upravitel, sn=Mustafi, givenName=Nermin, cn=Nermin Mustafi
Date: 2024.09.30 16:26:39 +02'00'

PRO-ENGINEERING
„Про-Инженеринг" Доо, Тетово
Зелен пазар на кат лок бр.20 Тетово
Треги і njeberit ne kat lok nr.20 Tetovë
pro_engineering2005@yahoo.com

SHOQATA PËR PROJEKTIM, PLANIFIKIM, NDËRTIM, TREGËTI DHE SHËRBIME
ДРУШТВО ЗА ПРОЕКТИРАЊЕ, ПЛАНИРАЊЕ, ГРАДЕЖНИШТВО, ТРГОВИЈА И УСЛУГИ
COMPANY FOR DESIGNING, PLANNING, BUILDING, TRADE AND SERVICE

Урбанистички Проект за Инфраструктура за изградба на линиски инфрастуктурен објект со класа на намена Е1.1 -Сообраќајни инфраструктури - Локален пат од с.Беловиште до с.Форино - општина Гостивар

ЛЕГЕНДА :

- U-1.1 Граница на проектен опфат за линиски инфраструктурен објект- со класа на намена Е1.1 -Сообраќајни инфраструктури - Локален пат од с.Беловиште до с.Форино - општина Гостивар
  Вкупна должина **Лвк.=6276.97 m ; P=43938.85 m²,**
- U-3.1-РЛ - Регулациона линија
- U-5.1 Осовина на коловоз
- U-5.2 Елементи на сообраќајница
- Заштитен појас на надземни електроенергетските водови
- Заштитен појас на подземни електроенергетските водови
- Заштитен појас на гасовод

ЛОКАЛЕН ПАТ
пресек 1-1

ЛОКАЛЕН ПАТ
пресек 2-2

ПОЕДИНЕЧНА НАМЕНА

- Е1.1-Сообраќајни патни инфраструктури -Локални патишта

СООБРАЌАЈНИ ПОВРШИНИ

- Коловоз
- Банкина

ПОСТОЈНА КОМУНАЛНА ИНФРАСТРУКТУРА

- U-6.4.1 ПОСТОЈАН ГАСОВОД СО ЗАШТИТА
- U-6.4.2 ПЛАНИРАН ГАСОВОД СО ЗАШТИТА
- U-6.5.1 ПОСТОЈАН НАДЗЕМЕН ЕЛЕКТРОЕНЕРГЕТСКИ ВОД СО ЗАШТИТА
- U-6.5.1 ПОСТОЈАН ПОДЗЕМЕН ЕЛЕКТРОЕНЕРГЕТСКИ ВОД СО ЗАШТИТА
- U-6.5.1-ПОСТОЈНА ЕЛЕКТРОЕНЕРГЕТСКА МРЕЖА
- U-6.6.1-ПОСТОЈНА ТЕЛЕКОМУНИКАЦИСКА МРЕЖА

N

	ДРУШТВО ЗА ПРОЕКТИРАЊЕ, ПЛАНИРАЊЕ, ГРАДЕЖНИШТВО, ТРГОВИЈА И УСЛУГИ ПРО-ИНЖЕНЕРИНГ ДОО - ТЕТОВО	УПРАВИТЕЛ: Нермин Мустафи лиценца за проектирање бр.П339/А	лиценца за урбан.планови бр.0056
НАРАЧАТЕЛ:	Општина Гостивар	РЕВИЗИЈА:	
ДОНЕСУВАЧ:	Општина Гостивар		
ПЛАН:	Урбанистички проект за инфраструктура		
ПРИЛОГ:	Урбанистичко решение	ДОКУМЕНТАЦИОНА ОСНОВА	
ПЛАНЕР: dипл.инж.арх. Елена Арсов овластување бр. 0362	СОРАБОТНИЦИ: дипл.инж.арх. Елена Арсеска овластување бр 0.0529 дипл.инж.арх. Миреме Ферати	ИНФРАСТРУКТУРА: д.г.и. Муса Муслија	РАЗМЕР М = 1:2500 ТЕХНИЧКИ БР. 04-12/2024 ДАТА септември, 2024 ПРИЛОГ бр: 02-3