

КО Дебреше


КП бр.1012/1

Размер 1: 1000

kon s. Debreže

ОПШТИНСКИ ПАТ

kon Magistralen Pat



919

920

921

922

1013

1014

1015

1016

1017

1018

1020

1021

G4

1012/1

1012/2

1015

1016

1017

1018

1026

1065

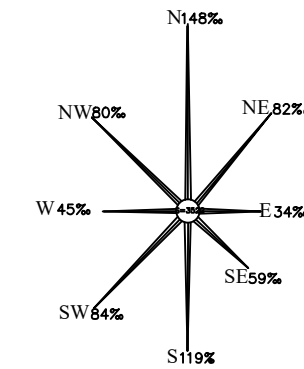
Легенда	
	Катастар на недвижности
	Асфалтен пат
	Бетонско цокле со жичана ограда
	Жичана ограда
	Опфат на ажурирање
	Снимена точка со надморска висина

Изготвил геод.стручно лице:
м-р Зекри Ислами
дипл. геод. инж.

УРБАНИСТИЧКИ ПРОЕКТ ВОН ОПФАТ НА УРБАНИСТИЧКИ ПЛАН

ЗА ИЗГРАДБА НА ОБЈЕКТИ СО КЛАСА НА НАМЕНА Г4 - СТОВАРИШТА, СКЛАДОВИ И ОТПАДИ НА КП. бр. 1012/1, КО. ДЕБРЕШЕ

ОПШТИНА ГОСТИВАР



ЛЕГЕНДА:

ГРАНИЦА НА ПРОЕКТЕН ОПФАТ П=4203.30m² - (0.420ха)

GRANICA NA NAMENSKA ZONA

ГРУПА НА КЛАСА НА НАМЕНИ

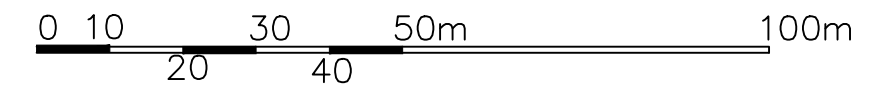
Г Г-РУДАРСТВО, ЕНЕРГЕТИКА, ИНДУСТРИЈА

КЛАСИ НА НАМЕНИ

Г4 Г4-СТОВАРИШТА, СКЛАДОВИ И ОТПАДИ

Е1.1 Е1.1-СООБРАЌАЈНИ ПАТНИ ИНФРАСТРУКТУРИ - асфалтиран пат

ПРОЕКТНА ПРОГРАМА



M=1:1000

ПЛАН ЗА НАМЕНА НА ПОВРШИНИ

ДРУШТВО ЗА ПРОСТОРНИ И УРБАНИСТИЧКИ ПЛАНОВИ ИНЖИНИРИНГ И ДР. ГО ПЛАН ДОО - ГОСТИВАР			УПРАВИТЕЛ Насуф Саити дипл.гр.инж.	
НАРАЧАТЕЛ:	АРБЕН МИНИРИ - Гостивар	ФАЗА:		
ДОНЕСУВАЧ:	ОПШТИНА ГОСТИВАР	ПРОЕКТНА ПРОГРАМА		
ПЛАН:	УРБАНИСТИЧКИ ПРОЕКТ ВОН ОПФАТ НА УРБАНИСТИЧКИ ПЛАН ЗА ИЗГРАДБА НА ОБЈЕКТИ СО КЛАСА НА НАМЕНА Г4 - СТОВАРИШТА, СКЛАДОВИ И ОТПАДИ НА КП. бр. 1012/1, - КО. ДЕБРЕШЕ ОПШТИНА ГОСТИВАР	РАЗМЕР 1 : 1000	ТЕХ.БР. 25/24	
ПРИЛОГ:	ПЛАН ЗА НАМЕНА НА ПОВРШИНИ	ДАТА: ЈАНУАРИ 2025	ПРИЛОГ 03	
ПЛАНЕР:	СОРАБОТНИК:	ИНФРАСТРУКТУРА:		
Јасер Чајали дипл.инж.арх. овластување бр.0459	Едона Сулејмани дипл.инж.арх.	Насуф Саити дипл.гр.инж.		