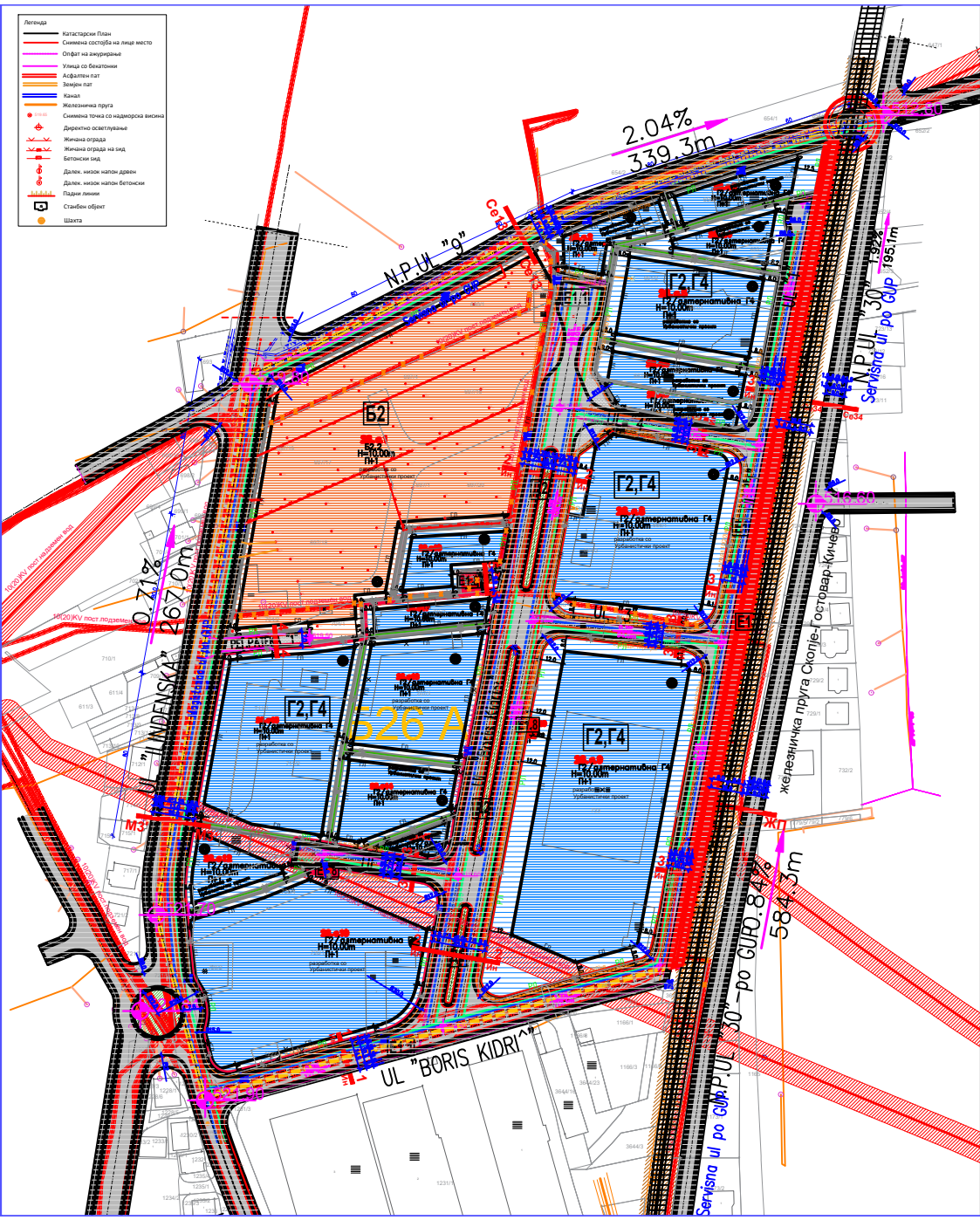
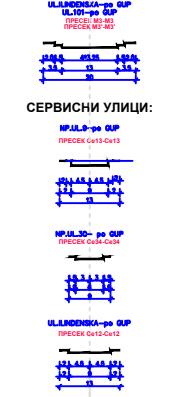


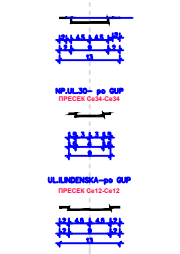
- Легенда:**
- Катастарски План
 - Симва на општа на локал место
 - Општа на мерење
 - Улица на обектима
 - Асфалтен пат
 - Земин пат
 - Канал
 - Железничка пруга
 - Симва на точка со надморска висина
 - Директно осветлување
 - Живина ограда
 - Живина ограда на ѕид
 - Бетонски ѕид
 - Далек, нисок напон дрвен
 - Далек, нисок напон бетонски
 - Патни знаци
 - Старбен објект
 - Шката



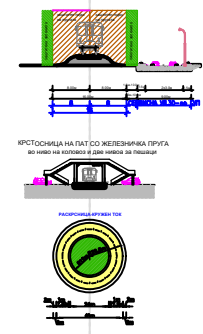
СООБРАЌАЈНИ ПРОФИЛИ:
МАГИСТРАЛНИ УЛИЦИ:



СЕРВИСНИ УЛИЦИ:




ЖЕЛЕЗНИЧКИ СООБРАЌАЈ:
ЖЕЛЕЗНИЧКА ПРУГА БИЧЕВО-СКОПЈЕ



ИНДУСТРИСКИ УЛИЦИ:



Легенда:



ИНФРАСТРУКТУРА: ВОДОВОД, ФЕКАЛНА КАНАЛИЗАЦИЈА, АТМОСФЕРСКА, ТЕЛЕКОМУНИКАЦИЈА

- U-6.1 ВОДОВОДНИ ИНСТАЛАЦИИ ПОСТАВЕНИ
- U-6.2 ФЕКАЛНА КАНАЛИЗАЦИЈА ПОСТАВЕНИ
- U-6.3 АТМОСФЕРСКА КАНАЛИЗАЦИЈА ПОСТАВЕНИ
- U-6.4 ТЕЛЕКОМУНИКАЦИЈА ПОСТАВЕНИ
- U-6.5 ТЕЛЕКОМУНИКАЦИЈА ПОСТАВЕНИ
- U-6.6 ТЕЛЕКОМУНИКАЦИЈА ПОСТАВЕНИ

МЕРКИ ЗА ЗАШТИТА

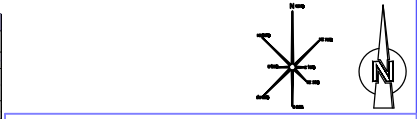
- U-6.3.1 АТМОСФЕРСКА КАНАЛИЗАЦИЈА ПОСТАВЕНИ
- U-6.3.2 АТМОСФЕРСКА КАНАЛИЗАЦИЈА ПОСТАВЕНИ

Легендата доцелина се забележува во црвениот сиво-розево и се употребуваат соодветно. Предметите на локалитетот се означени со симболи. Предметите се означени со симболи наменети за потреба согласно Закон за заштита и споменици. Работата се Освојува проект.

Класа на намена	вкупна површина (m ²)	Бруто развојна површина (m ²)	востанок (%)
B2-ТРГОВСКА ЦЕНТРИ	18264.32	32462.72	17.52%
Г2-ГЛЕДНА ПРЕРАБОТУВАНКА И ПОМАЛУ ЗАГЛУДАНКА ИНДУСТРИЈА И ПОМАЛУ ЗАГЛУДАНКА ИНДУСТРИЈА И ПОМАЛУ ЗАГЛУДАНКА ИНДУСТРИЈА ЗА ПРОИЗВОДСТВО НА ЕНЕРГИЈА	59575.61	83202.86	57.13%
E3-ЗАШТИТНО И СООБРАЌАЈНО ЗЕЛЕНИЛО	2363.61	0.00	2.27%
E1-АВТОСЛОВИ ЗА ТРГОВИЈА И ИНДУСТРИЈА	33898.28	0.00	22.92%
E1-АВТОСЛОВИ ЗА ТРГОВИЈА И ИНДУСТРИЈА	175.54	0.00	0.17%
ВКУПНО ОПФАТ ЗА ДЕЛОДЕЛ 26-26 А	104277.38	115765.48	100.00%

Класа на намена	вкупна површина (m ²)	Бруто развојна површина (m ²)	востанок (%)
B2-ТРГОВСКА ЦЕНТРИ	18264.32	32462.72	17.52%
Г2-ГЛЕДНА ПРЕРАБОТУВАНКА И ПОМАЛУ ЗАГЛУДАНКА ИНДУСТРИЈА И ПОМАЛУ ЗАГЛУДАНКА ИНДУСТРИЈА ЗА ПРОИЗВОДСТВО НА ЕНЕРГИЈА	59575.61	83202.86	57.13%
E3-ЗАШТИТНО И СООБРАЌАЈНО ЗЕЛЕНИЛО	2363.61	0.00	2.27%
E1-АВТОСЛОВИ ЗА ТРГОВИЈА И ИНДУСТРИЈА	33898.28	0.00	22.92%
E1-АВТОСЛОВИ ЗА ТРГОВИЈА И ИНДУСТРИЈА	175.54	0.00	0.17%
ВКУПНО ОПФАТ ЗА ДЕЛОДЕЛ 26-26 А	104277.38	115765.48	100.00%

Класа на намена	вкупна површина (m ²)	Бруто развојна површина (m ²)	востанок (%)
B2-ТРГОВСКА ЦЕНТРИ	18264.32	32462.72	17.52%
Г2-ГЛЕДНА ПРЕРАБОТУВАНКА И ПОМАЛУ ЗАГЛУДАНКА ИНДУСТРИЈА И ПОМАЛУ ЗАГЛУДАНКА ИНДУСТРИЈА ЗА ПРОИЗВОДСТВО НА ЕНЕРГИЈА	59575.61	83202.86	57.13%
E3-ЗАШТИТНО И СООБРАЌАЈНО ЗЕЛЕНИЛО	2363.61	0.00	2.27%
E1-АВТОСЛОВИ ЗА ТРГОВИЈА И ИНДУСТРИЈА	33898.28	0.00	22.92%
E1-АВТОСЛОВИ ЗА ТРГОВИЈА И ИНДУСТРИЈА	175.54	0.00	0.17%
ВКУПНО ОПФАТ ЗА ДЕЛОДЕЛ 26-26 А	104277.38	115765.48	100.00%



PROJEKT BISTRE
BHGATA PER PROJEKTIRANJE, PLANIRANJE, NERTIRANJE, TRGETI I OBEZBEENJE ENERGIJE I USTANOVI ZA PROJEKTIRANJE, PLANIRANJE, TRGTIRANJE, TRGOVINA I USLUGI
COMPANY FOR DESIGNING, PLANNING, BUILDING, TRADE AND SERVICE

ОБЈЕКТНА ПОСТАВКА - ИЗМЕНА И ДОПОЛНУВАЊЕ НА ГУП ЗА БЛОК 26 И ИЗРАБОТКА НА ДУП ЗА ДЕЛ ОД БЛОК 26-26А К.О. ГОСТИВАР 1, ОПШТИНА ГОСТИВАР
ДЕТАЛЕН УРБАНИСТИЧКИ ПЛАН ЗА ДЕЛ ОД БЛОК 26-26А, К.О. ГОСТИВАР 1, ОПШТИНА ГОСТИВАР

ПЛАНСКА ДОКУМЕНТАЦИЈА (Плански период 2024-2029)

ЛЕГЕНДА:

- U-1.1-Граница на плански опфаат
- U-1.4-Граница на блок
- U-1.4-Граница на блок
- U-2-1-Граница на наменска зона
- U-3-1-1-Регулациона линија
- U-3-2-1-Граница на градежна парцела
- U-4-1-ГЛ-Градска линија
- U-4-3-1-ПЗГЛ-Подземна градежна линија
- U-5-1-Основа на коловоз
- U-5-2-Елементи на сообраќајна инфраструктура
- U-5-3-Елементи на сообраќајна инфраструктура
- U-5-4-Елементи на сообраќајна инфраструктура
- U-5-5-Елементи на сообраќајна инфраструктура
- U-5-6-Елементи на сообраќајна инфраструктура
- U-5-7-Елементи на сообраќајна инфраструктура
- U-5-8-Елементи на сообраќајна инфраструктура
- U-5-9-Елементи на сообраќајна инфраструктура
- U-5-10-Елементи на сообраќајна инфраструктура
- U-5-11-Елементи на сообраќајна инфраструктура
- U-5-12-Елементи на сообраќајна инфраструктура
- U-5-13-Елементи на сообраќајна инфраструктура
- U-5-14-Елементи на сообраќајна инфраструктура
- U-5-15-Елементи на сообраќајна инфраструктура
- U-5-16-Елементи на сообраќајна инфраструктура
- U-5-17-Елементи на сообраќајна инфраструктура
- U-5-18-Елементи на сообраќајна инфраструктура
- U-5-19-Елементи на сообраќајна инфраструктура
- U-5-20-Елементи на сообраќајна инфраструктура

КЛАСИ НА НАМЕНА:

- B2-ГОЛЕМИ ЕДИНИЦИ ЗА ТРГОВИЈА
- Трговски центри
- Г2-ГЛЕДНА ПРЕРАБОТУВАНКА И ПОМАЛУ ЗАГЛУДАНКА ИНДУСТРИЈА И ПОМАЛУ ЗАГЛУДАНКА ИНДУСТРИЈА ЗА ПРОИЗВОДСТВО НА ЕНЕРГИЈА
- СТОБИРАШТА, СКАДРОВИ И ОТПАДИ
- Д-ЗАШТИТНО И СООБРАЌАЈНО ЗЕЛЕНИЛО
- E1-СООБРАЌАЈНИ ИЛИНСКИ И ДРУГИ ИНФРАСТРУКТУРИ
- Сообраќајна патна инфраструктура
- E1-8-Инфраструктура за пренос на електрична енергија (трафостани)
- Симбол за трафостан
- Апроксимативна ознака за засолител

СООБРАЌАЈНИ ПОВРШИНИ

- Коловоз
- Троатар, градежна површина
- Нивелациона линија
- Подземна грабна

ПЛАНЕР: АМО ГРАДБА/ГОСТИВАР ПРОЈЕКТИВНИНГ ДОО - ТЕТОВО

МАРГАЛОТ: АМО ГРАДБА/ГОСТИВАР ПРОЈЕКТИВНИНГ ДОО - ТЕТОВО

ДОНЕСАЧ: Општина Гостивар

ПЛАН: ДЕТАЛЕН УРБАНИСТИЧКИ ПЛАН ЗА БЛОК 26-26А К.О. ГОСТИВАР 1, ОПШТИНА ГОСТИВАР

ПРОЈЕКТ: СОИНТЕЗЕН ПЛАН

ПОСТАВКА: ИНФРАСТРУКТУРА

ПРОЈЕКТИВНИНГ: АМО ГРАДБА/ГОСТИВАР ПРОЈЕКТИВНИНГ ДОО - ТЕТОВО

ПРОЈЕКТИВНИНГ: АМО ГРАДБА/ГОСТИВАР ПРОЈЕКТИВНИНГ ДОО - ТЕТОВО

ПРОЈЕКТИВНИНГ: АМО ГРАДБА/ГОСТИВАР ПРОЈЕКТИВНИНГ ДОО - ТЕТОВО

ПРОЈЕКТИВНИНГ: АМО ГРАДБА/ГОСТИВАР ПРОЈЕКТИВНИНГ ДОО - ТЕТОВО