



Бр.20-2868/5
04.03.2025
Гостивар

Nr. 20- 2868/5
04.03.2024
Gostivar

Градоначалникот на Општина Гостивар, решавајќи по барањето на Друштво за проектирање, градежништво, трговија и услуги „УРБАН ПЛАННЕР“ ДООЕЛ Гостивар , и Предлогот за одбрување на Планската Програма со бр. 20-2868/4 од 20.02.2025 година од страна на претходно формирана Комисијата за урбанизам , а врз основа на член 44 став (7) од Законот за урбанистичко планирање (Сл. Весник на РСМ бр.32/2020, 111/2023, 171/2024 и 224/2024), го издава следното:

Kryetari i Komunës së Gostivarit, duke vepruar pas kërkesës nga Shoqata për projektim, ndërtimtari, tregëti dhe shërbime “URBAN PLANNER” SHPKPV – Gostivar dhe Propozimit për lejim të Plan Programës me nr. 20-2868/4 nga 20.02.2025 vit nga ana e Komisionit për urbanizëm të formuar paraprakisht, në bazë të nenit 44 paragrafi (7) nga Ligji për planifikim urbanistik (Gaz. Zyrtare e RMV nr. 32/2020, 111/2023, 171/2024 dhe 224/2024), jep siç vijon:

РЕШЕНИЕ

Се одобрува **Планска програма** изработено од друштво за проектирање, градежништво, трговија и услуги „УРБАН ПЛАННЕР“ ДООЕЛ Гостивар со техн. бр. 45-ПП/24 од Декември 2024 година. за изработка на **Детален Урбанистички План за дел од Блок 14, Четврт „Б“ - УЕ Дутлок, КО Гостивар 2 (опфат 2)** - Општина Гостивар.

Образложение

Барателот Друштво за проектирање, градежништво, трговија и услуги „УРБАН ПЛАННЕР“ ДООЕЛ Гостивар, поднесе барање за одобрување на Планска програма за изработка на **Детален Урбанистички План за дел од Блок 14, Четврт „Б“ - УЕ Дутлок, КО Гостивар 2 (опфат 2)** - Општина Гостивар, со техн. бр. 45-ПП/24 од Декември 2024 година, со плански опфат од **6.8941 Ха**.

Со барањето ја приложи следната документација и докази:

- Планска програма за изработка на **Детален Урбанистички План за дел од**

AKTVENDIM

Lejohet **Plan programa** e punuar nga Shoqata për projektim, ndërtimtari, tregëti dhe shërbime “URBAN PLANNER” SHPKPV – Gostivar me nr. Tekn. 08/24 nga Shkurti i vitit 2024 për përpunimin e **Planit Detal Urbanistik për pjesë të Bllok 2, Kuarti “A” - NJU Qendër, KK Gostivar 2 (përfshirja planore 2)** - Komuna e Gostivarit.

Arsyetim

Kërkesi Shoqata për plane hapësinore dhe urbanistike, inzhinjering etj. “GO PLAN” SHPK – Gostivar, ka parashtruar kërkesë për lejimin e Plan programës për përpunimin e **Planit Detal Urbanistik për pjesë të Bllok 2, Kuarti “A” - NJU Qendër, KK Gostivar 2 (përfshirja planore 2)** - Komuna e Gostivarit, me nr. Tekn.45- PP/24 nga Dhjetori i vitit 2024 , me përfshirje planore prej **6.8941 Ha**.

Me kërkesën ka parashtruar dokumentacionin dhe dëshmit siç vijojnë:

- Plan programa për përpunimin e **Planit Detal Urbanistik për pjesë të Bllok 2,**



Блок 14, Четврт „Б“ - УЕ Дутлок, КО Гостивар 2 (опфат 2) - Општина Гостивар.

Комисијата формирана од Градоначалникот на Општина Гостивар со Решение бр.20-2868/2 од 25.12.2024 год., во состав: Сефедин Билали диа, Беким Алиу диа, Теута Делихасани диа и надворешните членови: Вера Попоска диа и Јасер Чајали диа по проучувањето на приложената документација со барањето и извршениот увид, констатира дека барањето е основано и **Планската програма може да се одобри**. Истото го потврди со Предлог одобрување на Планската програма со бр.20-2868/4 од 20.02.2025 год.

Градоначалникот на Општина Гостивар по извршениот увид на приложената документација со барањето и предлог од Комисијата за урбанизам констатира дека барањето е основано и се исполнети условите од Законот за урбанистичко планирање (Сл. Весник на РСМ бр.32/2020, 111/2023, 171/2024 и 224/2024). Врз основа на тоа, а согласно член 44 став 7 од Законот за урбанистичко планирање се донесе **Решение** како во диспозитивот.

УПАТСТВО ЗА ПРАВНО СРЕДСТВО:

Против ова Решение, барателот може да поднесе жалба во рок од 15 дена од денот на приемот на Решението до министерот кој раководи со органот на државната управа надлежен за вршење на работите од областа на уредувањето на просторот.

Kuarti “А” - NJU Qendër, KK Gostivar 2 (përfshirja planore 2) - Komuna e Gostivarit.

Komisioni i formuar nga Kryetari i Komunës së Gostivarit me Aktvendimin nr. 20-2868/2 nga dt. 25.12.2024 vit, në përbërje: Sefedin Bilalli, ida, Bekim Aliu, ida, Teuta Delihassani ida dhe antarët e jashtëm: Vera Poposka ida dhe Jaser Çajali ida, pas shqyrtimit të dokumentacionit të parashtruar me kërkesën dhe këqyrjes së realizuar, konstatoi se kërkesa është e pranueshme dhe **Plan programata mundet të lejohet**. Të njëjtën e vërtetojnë me Propozimin për lejimin e Plan programës me nr. 20-2868/4 nga 20.02.2025 vit.

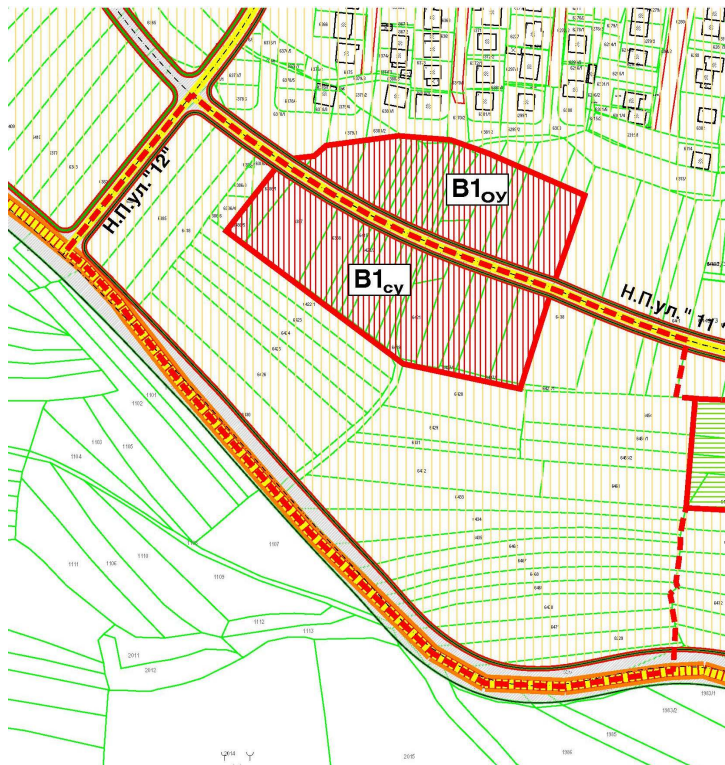
Kryetari i Komunës së Gostivarit pas kryerjes së këqyrjes në dokumentacionin e parashtruar me kërkesën dhe propozimin nga Komisioni për urbanizëm konstatoi se kërkesa është me bazë dhe se janë të plotësuara kushtet nga Ligji për planifikim urbanistik (Gaz. Zyrtare e RMV nr. 32/2020, 111/2023, 171/2024 dhe 224/2024). Në bazë të saj, dhe në pajtim me nenin 44 paragrafi (7) nga Ligji për planifikim urbanistik është sjellë **Aktvendimi** si në dispozitiv.

UDHËZIM PËR MJETE JURIDIKE :

Kundër këtij Aktvendimi, kërkuesi mundet të parashtrij ankesë në afat prej 15 ditësh nga dita e pranimit të Aktvendimit deri te ministri i cili udhëheq me organin e administratës shtetërore kompetente për kryerjen e punëve në sferën e rregullimit të hapësirës.

u.d. Kryetari i Komunës
v.d. Градоначалник
Valbon Limani

Valbon Ljimini
Digitally signed
by Valbon Ljimini
Date: 2025.03.04
10:28:10 +01'00'



**ПЛАНСКА ПРОГРАМА ЗА ИЗРАБОТКА НА
ДЕТАЛЕН УРБАНИСТИЧКИ ПЛАН ЗА ДЕЛ ОД
БЛОК 14, ЧЕТВРТ „Б“, УЕ ДУТЛОК, КО
ГОСТИВАР 2 (ОПФАТ 2)
ОПШТИНА ГОСТИВАР**

Тех.бр. 45-ПП / 2024

Опфат: од исток по катастарски парцели,
Од север осовина на новопланирана улица од ГУП
ул.,,11“
Од запад: осовина на новопланирана улица од ГУП
ул.,,12“
Од југ: осовина на новопланирана градска
магистрала од ГУП ул.,,2“

Предмет: ПЛАНСКА ПРОГРАМА

Датум на изработка: декември 2024

Извршител: УРБАН ПЛАНЕР – ГОСТИВАР

Овластен планер: Петрит Далипи д.и.а.

**PETRIT
DALIPI**

Digitally signed by PETRIT DALIPI
DN: c=MK, ou=VAT - 4007017524495,
ou=DOEL, 2.5.4.97=NTRMK-7248504,
o=URBAN PLANNER DOEL GOSTIVAR,
serialNumber=224955, title=OVL LICE,
sn=DALIPI, givenName=PETRIT, cn=PETRIT
DALIPI
Date: 2025.02.17 08:07:32 +01'00'

ОПШТИ ПОДАТОЦИ

Место: КО Гостивар 1

Предмет: ПЛАНСКА ПРОГРАМА ЗА ИЗРАБОТКА НА ДЕТАЛЕН УРБАНИСТИЧКИ ПЛАН ЗА ДЕЛ ОД БЛОК 14, ЧЕТВРТ „Б“, УЕ ДУТЛОК, КО ГОСТИВАР 2 (ОПФАТ 2), ОПШТИНА ГОСТИВАР

Извршител: УРБАН ПЛАННЕР ДООЕЛ, ГОСТИВАР

Адреса: Ул." ИвоЛолаРибар" бр.8, Гостивар

Телефон: 075235544

Е - маил: info.upa2019@gmail.com

Овластен планер: Петрит Далипи, дипл.инж.арх.

Технички број: 45-ПП/2024

Датум на изработка: Декември 2024

РАБОТЕН ТИМ: Фаза: ПЛАНСКА ПРОГРАМА
дипл. инж.арх.ПетритДалипи
УРБАН ПЛАНЕР ДООЕЛ, ГОСТИВАР

УПРАВИТЕЛ: УПРАВИТЕЛ
ПетритДалипи, дипл. инж. арх.



**ЦЕНТРАЛЕН
РЕГИСТАР**
НА РЕПУБЛИКА
СЕВЕРНА МАКЕДОНИЈА лица

Трговски регистар и регистар на други правни

www.crm.com.mk

Дигитално потпишан од: CRRSM
Централен Регистар на Република Северна Македонија
Датум и час на потпишување: 04.04.2022 во 11:42:44
Издавач на сертификатот: KIBSTrust Issuing Qseal CA G2
Сертификатот е валиден до: 07.11.2024
Документот е дигитално потпишан и е правно валиден

Број: 0809-50/155020220029125

Датум и време: 4.4.2022 г. 11:42:35

/Електронски издаден документ/

ПОТВРДА
за регистрирана дејност

ТЕКОВНИ ПОДАТОЦИ ЗА СУБЈЕКТОТ	
ЕМБС:	7248504
Назив:	Друштво за проектирање, градежништво, трговија и услуги УРБАН ПЛАННЕР ДООЕЛ Гостивар
Седиште:	ИВО ЛОЛА РИБАР бр.8 ГОСТИВАР, ГОСТИВАР

ПОДАТОЦИ ЗА РЕГИСТРИРАНА ДЕЈНОСТ	
Предмет на работење:	Регистрирана е општа клаузула за бизнис
Приоритетна дејност/ главна приходна шифра:	71.11 - Архитектонски дејности
Други дејности во внатрешниот промет:	Нема
Евидентирани дејности во надворешниот промет:	Има
Одобренија, дозволи, лиценци, согласности:	Нема

Правна поука: Против овој реален акт може да се изјави приговор до Централниот регистар на Република Северна Македонија во рок од 8 дена од денот на приемот.



Република Северна Македонија
МИНИСТЕРСТВО ЗА ТРАНСПОРТ И ВРСКИ
СКОПЈЕ

Врз основа на член 16 став (2) од Законот за просторно и урбанистичко планирање,
Министерството за транспорт и врски издава

ЛИЦЕНЦА

ЗА ИЗРАБОТУВАЊЕ НА УРБАНИСТИЧКИ ПЛАНОВИ

на

Друштво за проектирање, градежништво, трговија и услуги
УРБАН ПЛАННЕР ДООЕЛ Гостивар
ул. ИВО ЛОЛА РИБАР бр. 8 ГОСТИВАР, ГОСТИВАР
ЕМБС: 7248504

(назив, седиште, адреса и ЕМБС на правното лице)

СО ДОБИВАЊЕ НА ОВАА ЛИЦЕНЦА ПРАВНОТО ЛИЦЕ СЕ СТЕКНУВА СО ПРАВО ЗА
ИЗРАБОТУВАЊЕ НА УРБАНИСТИЧКИ ПЛАНОВИ, УРБАНИСТИЧКО-ПЛАНСКИ ДОКУМЕНТАЦИИ,
УРБАНИСТИЧКО-ПРОЕКТНИ ДОКУМЕНТАЦИИ И РЕГУЛАЦИСКИ ПЛАН НА ГЕНЕРАЛЕН
УРБАНИСТИЧКИ ПЛАН

ЛИЦЕНЦАТА Е СО ВАЖНОСТ ДО: 20.05.2027 година

Број: 0116
20.05.2020 година
(ден, месец и година на издавање)



МИНИСТЕР
Горан Сугарески
Горан Сугарески

Врз основа на Член44 и Член13 од Законот за урбанистичко планирање („Службен весник на РМ“, број 32/20, 11/23, 73/24) и Член45-а од Законот за градење („Службен весник на РМ“, број130/09, 124/10, 18/11, 36/11, 54/11, 13/12, 144/12, 25/13, 79/13, 137/13, 163/13, 28/14, 42/14, 115/15, 149/14, 187/14, 44/15, 129/15, 217/15, 226/15, 30/16, 31/16, 39/16, 71/16, 132/16 и 64/18),а во врска со изработка на ПЛАНСКА ПРОГРАМА ЗА ИЗРАБОТКА НА ДЕТАЛЕН УРБАНИСТИЧКИ ПЛАН ЗА ДЕЛ ОД УРБАН БЛОК 14, ОПШТИНА ГОСТИВАР, УРБАН ПЛАНЕР ДОЕЛ, ГОСТИВАР го издава следното:

РЕШ Е Н И Е

ЗА НАЗНАЧУВАЊЕ НА ПЛАНЕР

За изработка на ПЛАНСКА ПРОГРАМА ЗА ИЗРАБОТКА НА ДЕТАЛЕН УРБАНИСТИЧКИ ПЛАН ЗА ДЕЛ ОД БЛОК 14, ЧЕТВРТ „Б“, УЕ ДУТЛОК, КО ГОСТИВАР 2 (ОПФАТ 2), ОПШТИНА ГОСТИВАР, со технички број 45-ПП/2024 ,како извршител се назначува:

- Петрит Далипи,дипл.инж.арх.-планер

Планерите се должни планот да го изработат согласно Член44 од Законот за урбанистичко планирање (Сл. весник на РСМ бр. 32/20, 111/23, 73/24 и 171/24), Правилникот за урбанистичко планирање (Сл. весник на РСМ. бр. 225/20, 219/21, 104/22 и 99/23). Законот за јавните патишта (Службен весник на Република Македонија, број84/08, 52/09, 114/09, 124/10, 3/11, 53/11 44/12, 8/12, 163/13, 187/13, 39/14, 42/14, 166/14, 44/15, 116/15, 150/15, 31/16, 71/16 и1 63/16),како и другите важечки прописи и нормативи од областа на урбанизмот и проектирањето.

УПРАВИТЕЛ

Петрит Далипи,дипл.инж.арх.



Република Северна Македонија
КОМОРА НА ОВЛАСТЕНИ АРХИТЕКТИ
И ОВЛАСТЕНИ ИНЖЕНЕРИ

Врз основа на член 67, став (10) од Законот за урбанистичко планирање,
(„Службен весник на Република Северна Македонија“ бр. 32 од 10 февруари 2020 г.)
Комората на овластени архитекти и овластени инженери издава

ОВЛАСТУВАЊЕ
ЗА ИЗРАБОТУВАЊЕ НА УРБАНИСТИЧКИ ПЛАНОВИ

ПЕТРИТ ДАЛИПИ

дипломиран инженер архитект (NQF VII/1)


Овластувањето се издава на НЕОПРЕДЕЛЕНО ВРЕМЕ и важи се додека лицето носител на овластувањето ги исполнува условите пропишани во овој закон и во статутот на комората

Број: **0.0629**

Издадено на: 04.07.2024 год.



Претседател на
Комората на овластени архитекти
и овластени инженери


М-р Кристинка Чулак
дипл. инж. арх.

СОДРЖИНА

ТЕКСТУАЛЕН ДЕЛ

1. ВОВЕД 9
2. ПОДРАЧЈЕ НА ПЛАНСКИОТ ОПФАТ 10
3. СПЕЦИЈАЛНИ МОЖНОСТИ И ПОТРЕБИ ЗА ПРОСТОРЕН РАЗВОЈ НА ПОДРАЧЈЕТО ВО РАМКИ НА ОПФАТОТ.....12
4. ОПШТИ И ПОСЕБНИ ЦЕЛИ НА ПЛАНИРАЊЕТО И ПРОГРАМСКИТЕ СОДРЖИНИ ШТО ТРЕБА ДА БИДАТ ПРЕДМЕТ НА ПЛАНИРАЊЕТО 14
5. МЕТОДОЛОГИЈА.....15

ГРАФИЧКИ ДЕЛ

1. АЖУРИРАНА ГЕОДЕТСКА ПОДЛОГА..... 1:1000
2. ИЗВОД ОД ГУП НА ГРАД ГОСТИВАР – УРБАН БЛОК.....1:1000

ПРИЛОЗИ КОН ПЛАНСКАТА ПРОГРАМА

ИЗВЕСТУВАЊЕ ЗА ПРИФАЌАЊЕ НА ИНИЦИЈАТИВАТА
ГОДИШНА ПРОГРАМА ЗА ИЗРАБОТКА НА УРБАНИСТИЧКИ ПЛАНОВИ
ГЕОДЕТСКИ ЕЛАБОРАТ ЗА АЖУРИРАНА ГЕОДЕТСКА ПОДЛОГА

ПРЕДЛОГ ПЛАНСКА ПРОГРАМА

Во согласност со член 13 од Законот за урбанистичко планирање (Сл. весник на РСМ бр. 32/20, 111/23, 73/24 и 171/24) Деталениот урбанистички план се донесува за плански опфат што е во рамки на планскиот опфат на генерален урбанистички план, чиито граници се утврдени со генералниот урбанистички план и кој служи за негово разработување и спроведување врз основа на планска програма што се состои од текстуален и од графички дел, со која се уредуваат намената и начинот на користење на просторот, условите за градење во рамки на опфатот и границата на опфатот.

Во конкретниот случај планската програма ја изработува барателот за одобрување на планска програма за изработка на детален урбанистички план, а во врска со изработка на: **ДЕТАЛЕН УРБАНИСТИЧКИ ПЛАН ЗА ДЕЛ ОД БЛОК 14, ЧЕТВРТ „Б“, УЕ ДУТЛОК, КО ГОСТИВАР 2 (ОПФАТ 2), ОПШТИНА ГОСТИВАР**

Опфат: од исток од исток по катастарски парцели,

Од север: осовина на новопланирана улица од ГУП ул.:„11“

Од запад: осовина на новопланирана улица од ГУП ул.:„12“

и од југ - осовина на новопланирана градска магистрала од ГУП ул.:„2“

1. ВОВЕД

Основа за изработка на **ДЕТАЛЕН УРБАНИСТИЧКИ ПЛАН** и предмет на оваа планска програма ќе бидат:

- Планската програма заверена од страна на барателот – инвеститор или планер;
- Геодетски елаборат за ажурирана геодетска подлога;
- Постојната состојба утврдена на лице место од страна на стручните лица од правното лице, изработувач на планот;
- Просторните можности на локалитетот;
- Одредбите кои произлегуваат од Генералниот план на град Гостивар,;
- Податоците и информациите од органите на државната управа и другите субјекти;
- Потребите на нарачателот

Овој документ се состои од текстуален и графички дел, а текстуалниот дел е поделен на повеќе содржински дела:

- ПРЕДЛОГ ПЛАНСКА ПРОГРАМА, текстуален дел
- ПРЕДЛОГ ПЛАНСКА ПРОГРАМА, графички дел
- АЖУРИРАНА ГЕОДЕТСКА ПОДЛОГА, со нанесен прелиминарен опфат

2. ПОДРАЧЈЕ НА ПЛАНСКИОТ ОПФАТ

Предложениот плански опфат е дефиниран по предходна анализа на постоечка урбанистичка документација и фактичката состојба на теренот и тоа:

- Извод од ГУП на град Гостивар
- Ажурирана геодетска подлога

Согласно овие анализи дефиниран е следниот плански опфат:

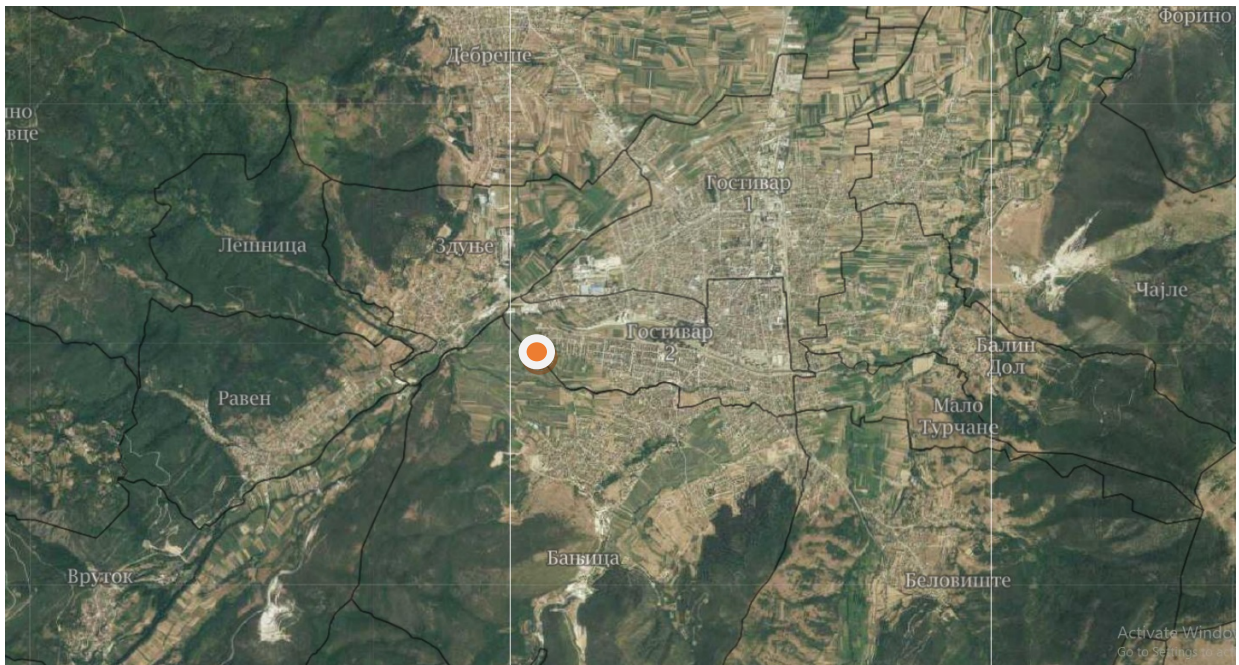
Опфат: од исток од исток по катастарски парцели,


Од север: осовина на новопланирана улица од ГУП ул.„11“

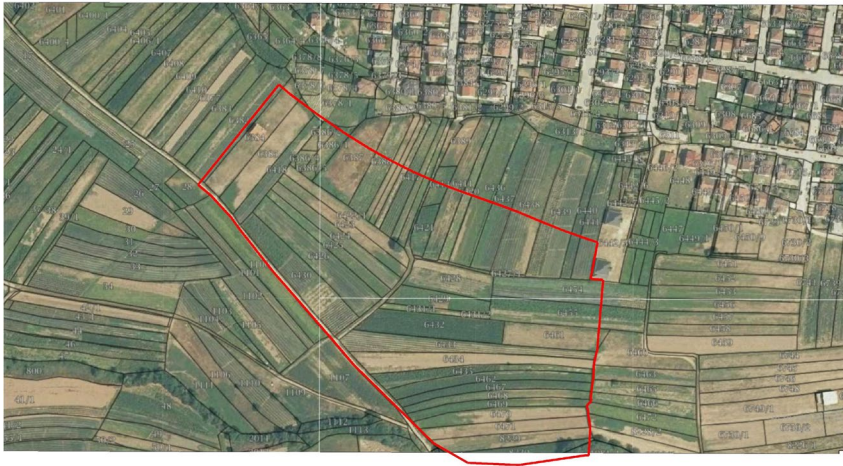
Од запад: осовина на новопланирана улица од ГУП ул.„12“

и од југ - осовина на новопланирана градска магистрала од ГУП ул.„2“

Планскиот опфат кој е предмет на работа се наоѓа во периферното градско подрачје во Општина Гостивар.



 Локација која е предмет на детално планирање (поширок опфат)



На дадената фотографија е прикажано потесно опкружување на плански опфат со превземени податоци од агенција за планирање на просторот.

Границата на планскиот опфат може да се опише и преку координатите на секоја прекршна точка, како што следи:

at point X=7491620.28 Y=4627144.15
at point X=7491608.82 Y=4627145.06
at point X=7491615.34 Y=4627178.49
at point X=7491603.77 Y=4627182.11
at point X=7491583.25 Y=4627189.50
at point X=7491563.64 Y=4627197.30
at point X=7491543.40 Y=4627205.88
at point X=7491523.77 Y=4627213.17
at point X=7491504.65 Y=4627219.81
at point X=7491485.95 Y=4627226.56
at point X=7491467.29 Y=4627233.82
at point X=7491448.17 Y=4627242.15
at point X=7491428.05 Y=4627252.10
at point X=7491406.41 Y=4627264.22
at point X=7491382.73 Y=4627279.07
at point X=7491356.50 Y=4627297.20
at point X=7491333.95 Y=4627314.11
at point X=7491323.94 Y=4627322.52
at point X=7491307.31 Y=4627301.81
at point X=7491250.14 Y=4627231.10
at point X=7491261.18 Y=4627221.84
at point X=7491280.24 Y=4627201.40
at point X=7491286.56 Y=4627192.39
at point X=7491318.74 Y=4627151.54
at point X=7491369.92 Y=4627092.96

at point X=7491392.76 Y=4627066.20
at point X=7491430.76 Y=4627028.80
at point X=7491465.63 Y=4626994.68
at point X=7491496.49 Y=4626977.04
at point X=7491543.19 Y=4626975.06
at point X=7491604.02 Y=4626983.78
at point X=7491607.16 Y=4626983.89
at point X=7491608.62 Y=4627010.44
at point X=7491608.21 Y=4627011.98
at point X=7491606.63 Y=4627021.25
at point X=7491606.66 Y=4627023.56
at point X=7491605.37 Y=4627029.44
at point X=7491609.88 Y=4627033.68
at point X=7491608.83 Y=4627036.00
at point X=7491610.84 Y=4627051.31
at point X=7491611.25 Y=4627054.39
at point X=7491611.43 Y=4627059.45
at point X=7491611.58 Y=4627064.07
at point X=7491612.18 Y=4627067.93
at point X=7491612.94 Y=4627072.57
at point X=7491614.80 Y=4627079.93

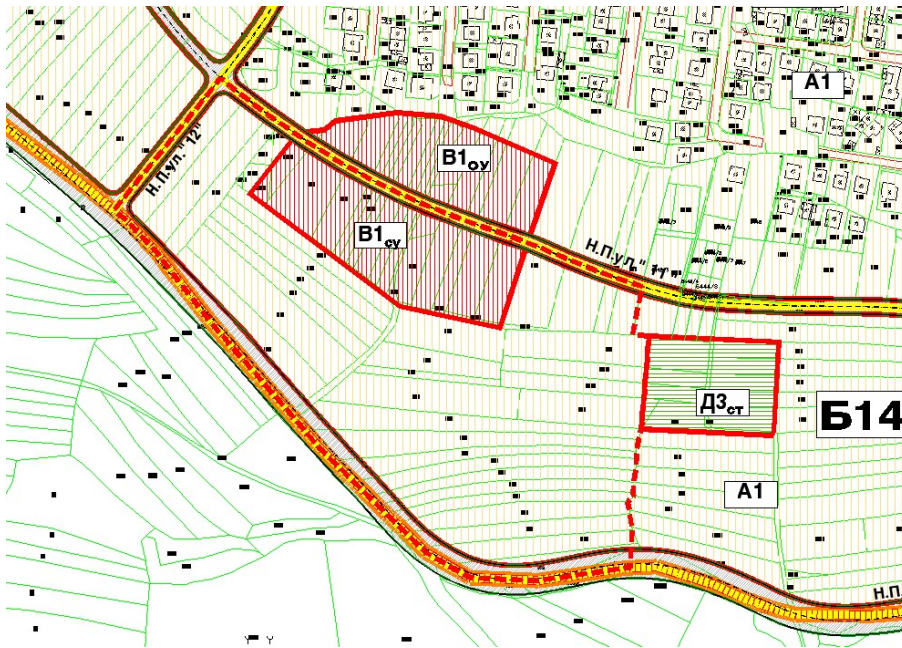
Вкупна површина: 68941.02 m²
Периметар: 1121.22m'

Границата на планскиот опфат е соодветно прикажана во графичките прилози.

Површината на планскиот опфат во рамките на опишаните граници изнесува 6.9 ha.

3. СПЕЦИЈАЛНИ МОЖНОСТИ И ПОТРЕБИ ЗА ПРОСТОРЕН РАЗВОЈ НА ПОДРАЧЈЕТО ВО РАМКИ НА ОПФАТОТ

Планската програма треба да овозможи изработка на ДЕТАЛЕН УРБАНИСТИЧКИ ПЛАН ЗА ДЕЛ ОД БЛОК 14, ЧЕТВРТ „Б“, УЕ ДУТЛОК, КО ГОСТИВАР 2 (ОПФАТ 2), ОПШТИНА ГОСТИВАР. Намената планирана во граници на планскиот опфат да биде во согласност со намените утврдени за Блок 14 од ГУП за град Гостивар, плански период 2011-2021, донесен со Одлука бр. 08-736/1 од 15.04.2016 усогласена со класификацијата на намените утврдени во член 77 од Правилникот за урбанистичко планирање („Сл. весник на РСМ. бр. 225/20, 219/21, 104/22 и 99/23). Планскиот опфат опфаќа три наменски зони согласно ГУП на град Гостивар и тоа:



- Група на класа на намена - А Градби за домување и престој
 - Класа на намена:
 - А1 – домување во куќи
- Група на класа на намена – В Јавни институции
 - Класа на намена:
 - В1 – образование (средно училиште)
- Група на класа на намена – Е инфраструктури
 - Класа на намена:
 - Е1 – сообраќајни, линиски и други инфраструктури

При изработка на планската документација, предметниот простор целосно плански да се осмисли во однос на новонастанатите потреби и неговите можности, притоа да се предвиди планирање на комплементарни, компатибилни и алтернативни класи на намени кои ќе бидат утврдени за секоја градежната парцела во границите на планскиот опфат, со процентуална застапеност која нема да го смени карактерот и начинот на употреба просторната единица, а во склад со членовите 80, 81 и 82 од Правилникот за урбанистичко планирање („Службен весник на Република Северна Македонија“ бр.225/2020, 219/2021, 104/2022 и 99/23).

При планирањето на градежните парцели, да се обезбеди мин. 20% зеленило, согласно член 20 од Законот за урбано зеленило („Службен весник на Република Македонија“ бр. 11/18 и „Службен весник на Република Северна Македонија“ бр. 42/20). Потребен број на паркинг места да се обезбедат во склоп на градежната парцела, како услов за градење до максимално утврдената површина за градба. Сите потребни инфраструктури да се водат подземно во ровови според пропишаните прописи за конкретните инфраструктури. Со планот да се овозможи доуредување на сообраќајната, водоводната, електроенергетската и други инфраструктури, според насоките од јавните претпријатие за стопанисување со истите.

4. ОПШТИ И ПОСЕБНИ ЦЕЛИ НА ПЛАНИРАЊЕТО И ПРОГРАМСКИТЕ СОДРЖИНИ ШТО ТРЕБА ДА БИДАТ ПРЕДМЕТ НА ПЛАНИРАЊЕТО

Општи цели на урбанистичкото планирање се:

1. Рамномерен просторен развој;
2. Рационално уредување и користење на просторот;
3. Создавање и унапредување на хуманото живеење и работа на граѓаните;
4. Надминување на урбанисте бариери на лицата со инвалидитет;
5. Одржлив просторен развој;
6. Сочувување на квалитетот и унапредување на животната средина;
7. Справување со климатските промени;
8. Сочувување и заштита на недвижното културно наследство и
9. Безбедност од природни и технолошки катастрофи

Целите на урбанистичкото планирање се остваруваат со примена на начелата на урбанистичкото планирање и уредување на просторот во процесот на изработување, донесување и спроведување на урбанистичките планови и тоа:

-интегрален пристап во планирањето;

-грижа и развој на регионалните особености;

-остварување на јавниот интерес и заштита на приватниот интерес и др.;

Идниот развој и разместеност на дејностите треба да базира на одржливост на економијата применувајќи ги законитостите на пазарната економија и релевантната законска регулатива од областа на заштита на животната средина, особено превенција и спречување на негативните влијанија на економските активности врз животната и работната средина.

Изградбата на објекти со намени предвидени во дел од Блок 14 не треба да влијае негативно на квалитетот на медиумите на животната средина (почвата, воздухот, водата).

Иницијативата за изработка на Детален урбанистички план за дел од Блок 14 за град Гостивар треба да предизвика позитивни импулси од аспект на поголема организираност, поголема уреденост на градежното земјиште со инфраструктурни објекти, поефикасно снабдување, подобра комуникација и поврзаност, како и обезбедување на нови работни места, што ќе има позитивно влијание врз целокупната економија на градот.

Изработката на Детален урбанистички план за дел од урбан блок 14, општина Гостивар треба да овозможи :

- максимално вклопување на објектите и инфраструктурата со теренот,

- оформување на препознатлива амбиентална целина,

- почитување и вградување на пејсажните вредности,

- вградување на пропратни содржини на основната наменска употреба на земјиштето,

- вградување на мерки за заштита и спасување согласно Законот за заштита и спасување („Службен весник на Република Македонија бр. 36/04, 49/04, 86/08, 124/10, 18/11, 41/14, 129/15, 71/16, 106/16 и 83/18 и Сл. весник на Р.С.М. бр. 215/21),

- заштита на културното наследство и вградување на мерки за заштита согласно Законот за заштита на културното наследство („Службен весник на Република Македонија бр. 20/04, 71/04, 115/07, 18/11, 148/11, 23/13, 137/13, 164/13, 38/14, 44/14, 199/14, 104/15, 154/15, 192/15, 39/16, 11/18 и 20/19);

- вградување на мерки за заштита на природата и животната средина согласно Законот за заштита на природата („Службен весник на Република Македонија“ бр. 67/04, 14/06, 84/07, 35/10, 47/11, 148/11, 59/12, 13/13, 163/13, 41/14, 146/15, 39/16, 63/16 и 113/18 и „Службен весник на Република Северна Македонија“ бр. 151/21) и Законот за заштита на животната средина („Службен весник на Република Македонија бр. 53/05, 81/05, 24/07, 159/08, 83/09, 48/10, 124/10, 51/11, 123/12, 93/13, 187/13, 42/14, 44/15, 129/15, 192/15 39/16 и 99/18 и „ Службен веснк на Република Северна Македонија,, бр. 89/22 и 171/22).

Посебни цели на урбанистичкото планирање се:

Предмет на уредување на деталниот урбанистички план се границата на планскиот опфат, намената на земјиштето и градбите, формирање на градежни парцели, детална регулација на секундарните улични и други инфраструктурни мрежи, детални услови и правила за градење, просторен развој и употреба на земјиштето со градежни линии, површини за градење и други урбанистички параметри, заштита и уредување на животната средина и недвижното културно наследство, како и начинот на спроведувањето на деталниот урбанистички план

Плански Опфат:

Границата на плански опфат на детален урбанистички план е планска одредба во генерален урбанистички план и по правило се совпаѓа со граница на просторна единица за планирање како што е блокот, но може да ограничува и друга логична просторна целина или наменска зона.

Границата на плански опфат на детален урбанистички план по правило треба да се совпаѓа со регулациона линија, граница на градежна парцела, граница на катастарска парцела, оска на улица или друг линеарен геодетски симбол што претставува создадена или природна граница.

Дозволено присуство на комплементарни, компатибилни и алтернативни класи на намени во плански опфат согласно Правилник на урбанистичко планирање (Сл.Весник на РСМ бр. 225/20;219/21;104/22;99/23)

Задолжително почитување намената во Изводот од ГУП со намена В1-образование

Регулационите линии да се во согласност со член 90 од Правилникот за урбанистичко планирање (Сл.Весник на РСМ бр. 225/20;219/21;104/22;99/23)

Формирање на градежните парцели да е во согласност со член 95, 96, 97 и 97 од Правилникот за урбанистичко планирање (Сл.Весник на РСМ бр. 225/20;219/21;104/22;99/23)

Формирањето на градежните линии и површините за градење да се во согласност со член 99, 100, 101, 102, 103, 104, 105, 106 и 107 од Правилникот за урбанистичко планирање (Сл.Весник на РСМ бр. 225/20;219/21;104/22;99/23)

5. МЕТОДОЛОГИЈА

Основа за изработка на планот ќе бидат поставките од Генералниот урбанистички план и наменска употреба на земјиштето според оваа Програма. Планот ќе се изработи врз основа на методологија која произлегува од одредбите утврдени со Закон за урбанистичко планирање („Службен весник на РСМ“, бр. 32/20 и 111/23) и Правилник за урбанистичко планирање („Сл.весник на РСМ“, бр.225/20, 219/21; 104/22, 99/23).

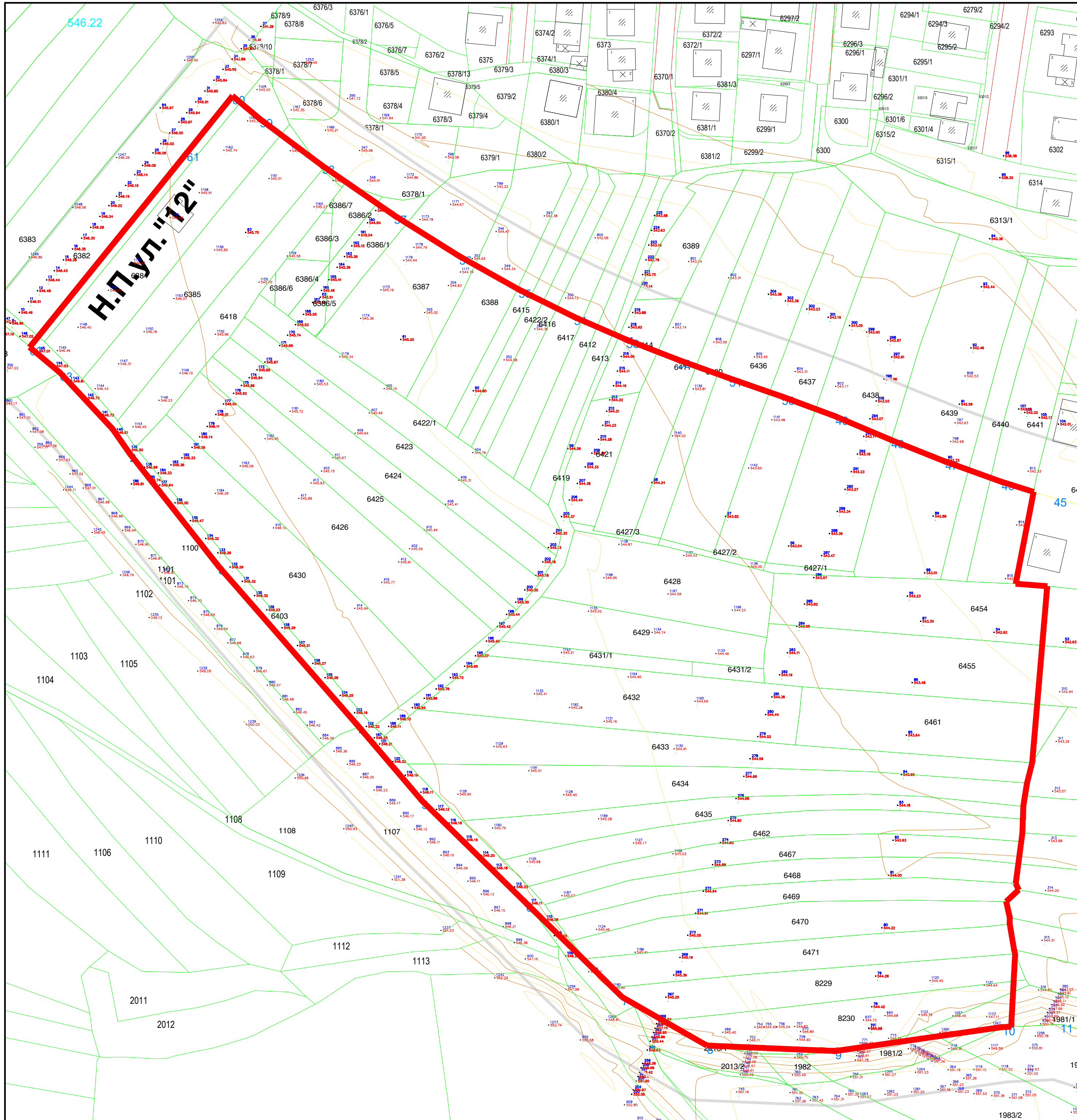
После одредени согледувања од страна на стручните служби на локалната самоуправа дојдено е до заклучок за потреба од изработка на оваа Урбанистичка документација, заради побрза реализација на истата, бидејќи планските документации кои ги опфаќа планскиот опфат се од деведесетите години а со тоа од исклучително значење е ажурирање на истите. Со донесувањето на ГУП на Град Гостивар се предвидуваат токму нови услови за развој.

Деталниот урбанистички план треба да е изработен врз основа на:

- Закон за урбанистичко планирање („Службен весник на РСМ“, бр. 32/20 и 111/23);
- Правилник за урбанистичко планирање („Сл.весник на РСМ“, бр.225/20; 219/21;104/22;99/23);
- Извод од план-ГУП: за Град Гостивар со бр. 08-736/1 од 15.04.2016година;
- Извод од план-ДУП: нема донесено ДУП по донесувањето на ГУПот;
- Одобрена Планска програма.
- како и со почитување на друга законска регулатива што го допира планирањето и намената на просторот.


*****ЗАБЕЛЕШКА:** Преостанатите податоци и информации кои не се регулирани со оваа планска програма, ќе се регулираат со деталниот урбанистички план

ГРАФИЧКИ ПРИЛОЗИ


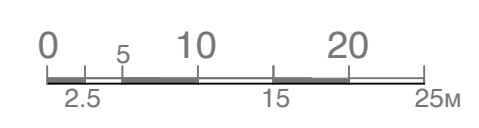


ДЕТАЛЕН УРБАНИСТИЧКИ ПЛАН ЗА ДЕЛ ОД УРБАН БЛОК 14, ОПШТИНА ГОСТИВАР

Легенда на графички симболи

 Граница на плански опфат (вкупно) -68941,02 m²

M = 1 : 1000

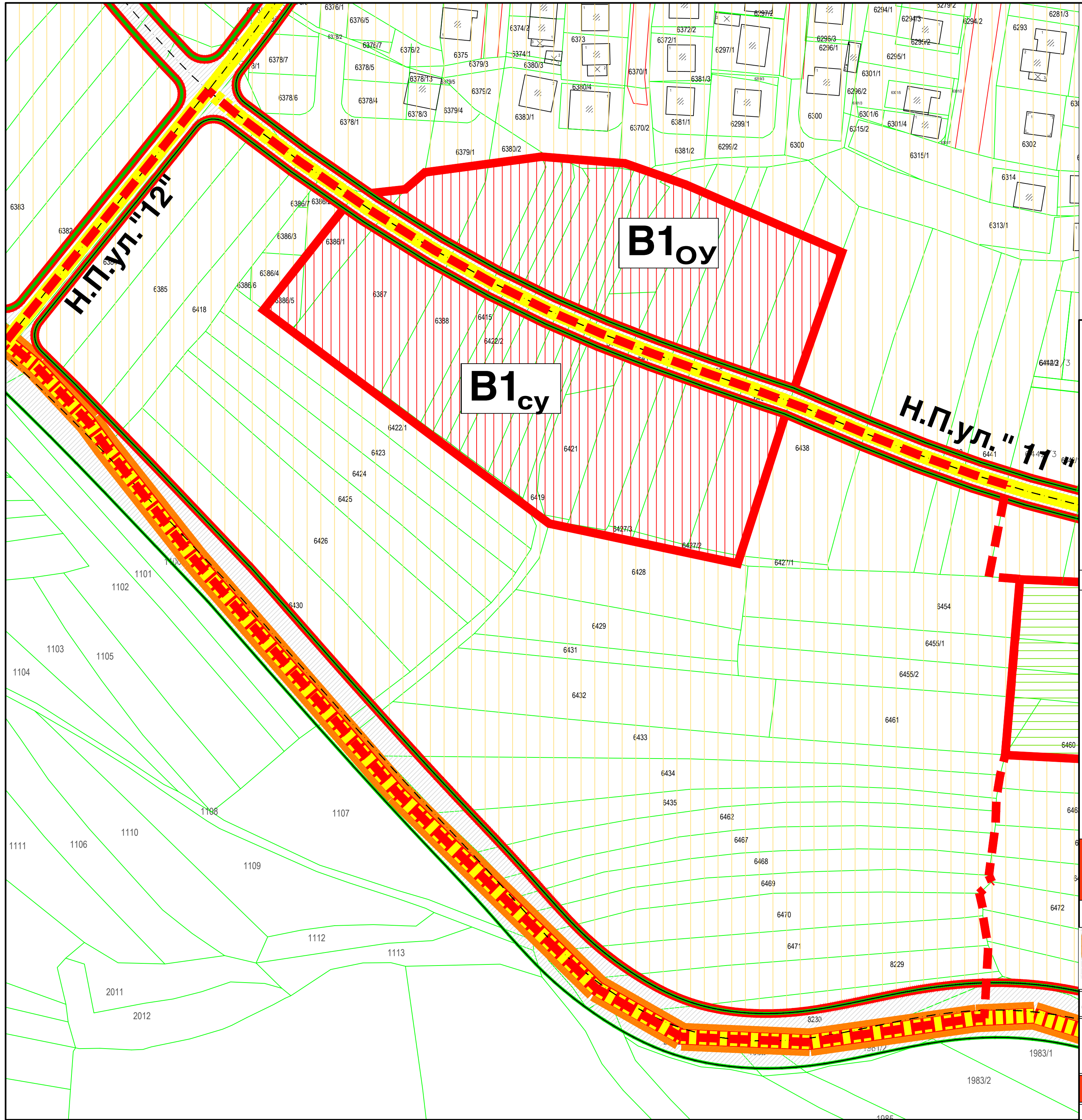



1:1000 **АЖУРИРАНА ГЕОДЕТСКА ПОДЛОГА СО НАНЕСЕН ОПОФАТ**



ДРУШТВО ЗА ГРАДЕЖНИШТВО,
ПРОЕКТИРАЊЕ, ТРГОВИЈА И УСЛУГИ
УРБАН ПЛАНЕР ДООЕЛ, ГОСТИВАР

НАРАЧАТЕЛ: ОПШТИНА ГОСТИВАР	Тех. бр. 45-ПП/2024	ДЕКЕМВРИ 2024
ДЕТАЛЕН УРБАНИСТИЧКИ ПЛАН ЗА ДЕЛ ОД УРБАН БЛОК 14, ОПШТИНА ГОСТИВАР	ОВЛАСТЕН ПЛАНЕР: дипл.инж.арх. ДАЛИПИ Петрит	Овластување бр.0.0629
СОДРЖИНА: АЖУРИРАНА ГЕОДЕТСКА ПОДЛОГА	УПРАВИТЕЛ: дипл.инж.арх. ДАЛИПИ Петрит	ЛИСТ БР: 1
РАЗМЕР:	P=1:1000	



Н.П.ул." 12"

B1_{oy}

B1_{cy}

Н.П.ул." 11"

ДЕТАЛЕН УРБАНИСТИЧКИ ПЛАН ЗА ДЕЛ ОД БЛОК 14, ЧЕТВРТ „Б“, УЕ ДУТЛОК, КО ГОСТИВАР 2 (ОПФАТ 2) ОПШТИНА ГОСТИВАР

Легенда на графички симболи
 --- Граница на плански опфат (вкупно) -68941,02 m2

M = 1 : 1000



1:1000 ИЗВОД ОД ГУП СО НАНЕСЕН ОПОФАТ



ДРУШТВО ЗА ГРАДЕЖНИШТВО,
 ПРОЕКТИРАЊЕ, ТРГОВИЈА И УСЛУГИ
 УРБАН ПЛАНЕР ДООЕЛ, ГОСТИВАР

НАРАЧАТЕЛ: ОПШТИНА ГОСТИВАР	Тех.бр. 45-ПП/2024	ДЕКЕМВРИ 2024
ДЕТАЛЕН УРБАНИСТИЧКИ ПЛАН ЗА ДЕЛ ОД БЛОК 14, ЧЕТВРТ „Б“, УЕ ДУТЛОК, КО ГОСТИВАР 2 (ОПФАТ 2) ОПШТИНА ГОСТИВАР	ОВЛАСТЕН ПЛАНЕР: дипл.инж.арх. ДАЛИПИ Петрит	Овластување бр.0.0629
СОДРЖИНА: ИЗВОД ОД ГУП СО НАНЕСЕН ОПФАТ	УПРАВИТЕЛ: дипл.инж.арх. ДАЛИПИ Петрит	ЛИСТ БР: 2
РАЗМЕР:	P=1:1000	



КОМУНА Е ГОСТИВАРИТ
ОПШТИНА ГОСТИВАР
ГОСТИВАР БЕЛЕДИЈЕСИ

nr./бр. Zyrт/Служ. dt./од 25.04.2024

Сектори пѐр urbanizѐм, punѐ komunale, комуникацион dhe mbrojtje тѐ mjedisit jetѐsor.

Сектор за урбанизам, комунални работи, сообраќај и заштита на животна средина.

Їertifikat nga Plani Gjeneral Urbanistik (PGJU) i qytetit тѐ Gostivarit пѐр пѐрpunim тѐ PDU-sѐ пѐр pjesѐ тѐ Bлок 14, пѐрфshirja 2 Pѐрmbanѐ:

1. Pjesa grafike:

- Kopje e vѐrtetuar nga Plani sintez – destinimi i tokѐs me kufirin e пѐрфshirjes planore dhe legjenda, P=1:5000

2. Pjesa tekstuale:

- Kopje e vѐrtetuar nga:
 - Kushtet e пѐргjithshme пѐр ndѐrtim, zhvillim dhe shfrytѐzim тѐ tokѐs dhe ndѐrtimet тѐ cilѐт vlejнѐ пѐр gjithѐ sipѐrfaqen e пѐрфshirjes sѐ planit dhe qѐ shѐrbejnѐ пѐр realizim тѐ planit urbanistik

Изготвил / Pѐrpiloi: Sefedin Bilalli, ida

Одобрил / Lejoi : Semir Zulbeari, ida

**ЇERTIFIKATѐ NGA PLANI
ИЗВОД ОД ПЛАН**

PGJU – Gostivar

ГУП- Гостивар

- Vendimi/ Одлука : nr./бр. 08-736/1 dt./од 15.04.2016

- Pѐlqimi/ Согласности: nr./бр. 24-4319/2 dt..од 06.04.2016

- Periudha e planit / Плански период **2011-2021**

КК Gostivar 2

КО. Гостивар 2

Влок 14

Блок 14

Pѐрpjesa 1: 5000

Размер 1: 5000

ИЗВОД од Генерален Урбанистички План (ГУП) на град Гостивар за изработка на ДУП за дел од Блок 14, опфат 2

Содржи:

1. Графички дел:

- Заверена копија од Синтезен план-намена на земјиштето со граница на плански опфат и легенда, P = 1:5000

2. Текстуален дел:

- Заверена копија од:
 - Општи услови за изградба, развој и користење на земјиштето и градбите кои важат за целата површина на планскиот опфат и служат за спроведување на урбанистички план.

u.d.Kryetari i Komunѐs

в.д. Градоначалник

Valbon Limani

8. Општи услови за изградба, развој и користење на земјиштето и градбите кои важат за целата површина на планскиот опфат и служат за спроведување на урбанистичкиот план

Со општите услови се уредуваат условите за градба на просторот во рамките на утврдената граница на плански опфат, освен во случаи каде што со посебни одредби не е одредено поинаку. Тие се основа при утврдување и издавање на урбанистичко-архитектонски услови за градба, врз основа на изготвен Извод од урбанистички план.

Сите нумерички податоци во графичките прилози се ориентациони (графички прочитани). Нумерички податоци ќе се добијат од РГУ во Гостивар при изработка на Детален Урбанистички план (ДУП), поединечно за секоја намсна во опфатот или Блокот предмет на изработка на ДУП. При изработка на ДУП да се прати подвоеноста на функциите во опфатот и истите да се групираат према нивната компатибилност.

8.1. Општи услови

8.1.1. Уредување на градот по Урбани единици-четврти и Блокови

Изготвената Измена на Генерален урбанистички план - ГУП за градот Гостивар, е основен плански документ со кој се определени границите на вкупниот плански опфат на градот и границите на основната територијална поделба на Урбани единици-четврти и Блокови.

Во Урбаните единици, односно во Блокови, извршено е зонирање според содржините во просторот, дефинирана е основната намена на земјиштето класифицирано по групи на класи на намени, и тоа за домување и сите содржини што го пратат, општествениот сектор, јавните функции, стопанството, зеленилото, спортот и рекреацијата, сообраќајот и другите инфраструктурни системи (Графички приказ 01). Билансните показатели во него содржат податоци за површините и намените, показатели за инфраструктурата и параметри за уредување на просторот по Блокови согласно Законот за просторно и урбанистичко планирање и уредување на просторот. Графичките прикази и билансните показатели го почитуваат и се изработени на основа Правилникот за стандарди и нормативи за уредување на просторот и проектирање на објекти. Со него се дадени параметрите за организацијата на просторот, односите помеѓу содржините, карактеристиките на поднебјето и традицијата и спецификите на културното и градителско наследство.

Изготвената измена на Генерален урбанистички план за Гостивар е основа за изработка на плановите од пониско ниво – Детални урбанистички планови за Урбани единици од УЕ А до УЕ Д, односно Блокови од Б 1. до Б 42. - вкупно 42. Тој ги определува границите на градската територија, Урбаните единици и блоковите главно по природните граници, сообраќајниците и во некои случаи по границите на катастарските парцели. Условите за градба ќе ги определува надлежната служба при локалната самоуправа на општината врз основа на усвоениот ГУП, за изградба, доградба, надградба и реконструкција и изведување на други работи во рамките на блоковите, со изработка на Детални урбанистички планови за блоковите.

Генералниот урбанистички план, како план од пониско ниво усогласен е со Просторниот план на Р. Македонија.



1-Се определуваат условите и мерките за спроведување на замислите и ставовите на Измена на Генералниот урбанистички план (ГУП) за Гостивар (2011-2021г.) за предметниот плански опфат кој е во границите на постојниот ГУП Гостивар

2-Се објаснуваат некои ставови за чие правилно спроведување од текстуалниот и графичкиот дел на планот не можат да се добијат секогаш достаточни јасни одговори

3-Се укажува на надлежните органи за понатамошно донесување на акти низ кои ќе бидат поблиску и подетално согледувани и регулирани поедини конкретни зафати во рамките на планскиот опфатот на ГУП ко воедно е и урбано подрачје на градот

4-Се утврдуваат глобални смерници за изработка на плановите од понизок ред.

5-Границите за детално планирање ќе бидат границите на Блоките. По исклучок Блоките за кои постојат донесени ДУП-ови пред стапување во сила на овој ГУП, може да се оформат и плански опфати на површина помала од Блокот.

6-Компатибилноста на намени планирани во овој ГУП ќе се применува на сите нивоа на урбанистичко планирање согласно со Закон и Правилник

7-При изработка на сите детални планови блоките во кои е регистрирано културно наследство, да се изработуваат Заштитно конзерваторски основи на недвижно културно наследство, во кои ќе бидат елаборирани сите детални параметри и подетален режим на заштита

8-Начелно, ГУП има посредна примена преку понатамошна изработка и донесување на Детални урбанистички планови и оформување на услови за градба, согласно со одредбите од Законот за просторно и урбанистичко планирање (Сл. Весник на РМ бр. 51/05), како и Законот за измена и дополна на законот за просторно и урбанистичко планирање (Сл. Весник на РМ бр. 51/2005, 137/2007 (пречистен текст 24/08), 91/2009, 124/2010, 18/2011, 53/11,(пречистен текст 60/11), 144/12, 55/13 и 163/13) и подзаконските прописи, Планска документација на Измена на ГУП Гостивар (2011-2021г.) Правилникот за поблиска содржина, размер и начин на графичка обработка на урбанистичките планови (Сл.весник на РМ.бр. 78/06) и Правилникот за стандарди и нормативи за урбанистичко планирање (Сл.весник на РМ.бр. 63/12, 126/12, 19/13, 95/13 и 167/13).

9-ГУП посредно се применува и преку изработка и реализација на инфраструктурни проекти за улична мрежа, комуналната инфраструктура и други програми и елаборати што произлегуваат, како обврска од позитивните законски прописи и овие параметри.

10-По донесувањето на овој ГУП (Генерален урбанистички план), ќе се пристапи кон изработка на ДУП-ови (Детални урбанистички планови), за секој Блок или дел од Блок посебно(дефинирано во точка 5).

11-Во граници на планскиот опфат за временски период за кој планот се однесува, одредено е земјиште за парцели за изградба на намени дадени во планската документација со алтернативи да се употребуваат две или повеќе меѓусебе компатибилни класи на намени во рамките на една наменска зона(но, не повеќе од пропишаниот % во однос на основната наменска зона одредена со план и правилник)

12-Во централното градско подрачје, за што поквалитетно донесување на одлуки за интервенции, ќе може да се изработуваат Детални урбанистички планови и за помали простори кои претставуваат амбиентални целини или посебни вредности од аспект на културно наследство или заради актуелна атрактивност, (како на пример: посебни улици, плоштадот и др.)

13-Утврдувањето на големината на блокови е извршено со проценка на спроведување на планот, со максимална големина од 30 ха. и оформена просторна целина со сообраќајници и други инфраструктурни системи.

14-Сите вредности на површини кои се дадени во овој ГУП (графички и текстуално) се апроксимативни, графички отчитани. Истите точно ќе се дефинираат при изработката на ДУП-овите.

15-При изработка на ДУП за Блок 10, 11 и 36, низ кој поминува водотекот на река Бањешница, потребно е да се почитува заштитниот појас од 50м. По исклучок во рамките на заштитниот појас од 50м. Можно е реализација на класа на намена А1-домување во семејни куќи по спроведена постапка согласно со Закон за води.(Напомена: Општина Гостивар има донесено Одлука на совет бр 08-2139/1 од 14.09.2015г. за широчината на заштитниот појас на р.Бањешница од 3- 5м).

16-Заштитниот појас на Коридор 8 е во целост преземен од Проектот за реализација, заедно со заштитниот појас од 40м. Заштитниот појас во овој ГУП има информативен карактер и истиот ќе се имплементира при изработка на пониски нивоа на урбанистичко планирање согласно со Закон, кој ја дефинира широчината на заштитниот појас во населено место.

17-При пониските нивоа на урбанистичко планирање, некомпатибилните наменски зони задолжително да се одвојат со заштитно зеленило во својата локација согласно со расположивите услови во просторот, заради заштита на околните останати наменски зони.

18-Детален урбанистички план се изработува врз основа на одредбите од законот за Просторно и урбанистичко планирање, одредбите на подзаконските акти што произлегуваат од цитираниот Закон и програмската задача за изработка на ДУП.

19-Програмска задача е извод од ГУП и содржи:

- Податоци за големината на земјиштето за кое треба да се изработи Детален урбанистички план (ДУП) и Инфраструктурен проект со опис на границите;

- Податоци за намената на површините според соодветниот графички прилог во генералниот урбанистички план (ГУП);

- Податоци од магистрална и друга улична мрежа, (освен станбена), низ или околу земјиштето за кое треба да се изработува Детален урбанистички план (ДУП) или Инфраструктурен ;

- Податоци за главните водови на комуналните инсталации;

- Податоци за јавни паркирни површини што треба да бидат задржани и вградени во ДУП;

20-Утврдувањето на регулационите линии, ќе биде во согласност со позитивните законски прописи и со Детален урбанистички план (ДУП) или Инфраструктурен проект ;

21-Утврдувањето на максималната висина, процент на изграденост, коефициент на искористување на земјиштето, попрецизно се врши согласно Правилникот за стандарди и нормативи за урбанистичко планирање(Сл.весник на РМ.бр.63/12, 126/12, 19/13, 95/13 и 167/13), а разработени со Детален урбанистички план (ДУП).

22-Постапката за изменување и дополнување на Детален урбанистички план мора да се темели на анализа за степенот на реализација на постојниот план и неговата актуелна применливост, во која ќе се формулира потребата за промени на планот и нивната природа и обем;



23-Постапката нза Измена на ГУП Гостивар или делови од ГУП Гостивар ќе се врши врз основа на одредбите од Законот за Просторно и урбанистичко планирање, одредбите на подзаконските акти што произлегуваат од цитираниот Закон и програмата за изработка на урбанистички планови што ја усвојува Советот на Општина Гостивар.

8.2.Овие услови за планирање се применуваат во сите фази на разработка и реализација на ГУП и претставуваат негов составен дел.

• Условите ќе се применуваат во границите на планскиот опфат на урбаното подрачје на Генералниот урбанистички план, кој изнесува 804.194 ха..

• Составен дел на овие одредби се графичките прилози во Р=1:5000 како и текстуалниот дел.

8.3.Урбаното подрачје на градот е поделено во овој ГУП на следните единици на градежно земјиште: блок и четврт. Планскиот опфат на ГУП-от е поделен на 5 (пет)урбани единици- четврти, кои понатаму сесоставени од повеќе блокови и тоа:

• Четврт “А”-урбана единица “Центар” која е составена од Блоковите од 1-9

• Четврт “Б”-урбана единица “Дутлок” која е составена од Блоковите од 10-16

• Четврт “В”-урбана единица “Тоскалар”и VI, VII и VIII зона, која е составена од Блоковите од 17-28

• Четврт “Г”-урбана единица “Питарница, Караагач” која е составена од Блоковите од 29-37

• Четврт “Д”-урбана единица “Млаки” која е составена од Блоковите од 38-42

8.4.Четвртта или урбаната единица е најголема единица на градежното земјиште во населеното место(особено градот) која се состои од повеќе блокови и земјиште за општа употреба. Границата на четвртта се совпаѓа со границите на блоковите од нејзиниот периметар.

8.5. Блокот е посложена единица на градежното земјиште од градежната парцела , и се состои од една или повеќе градежни парцели и земјиште за општа употреба Границата на Блокот се совпаѓа со оски на улици, регулациони линии и граници на градежни парцели.

8.6.Уредувањето на намената на земјиштето во блоковите од 1 до 42, е определено со следните групи на класи на намени:

А домување,

Б комерцијални и деловни намени,


В јавни институции,

Г производство, дистрибуција и сервиси

Д зеленило, спорт, рекреација и меморијални простори,

Е инфраструктура,

Мешана намена од две или повеќе компатибилни намени, ои следствено се составени од следни класи на намени по блокови:



**Четврт “А”-урбана единица “Центар” која е
составена од Блоквите од 1-9**

Блок 1:

А.домување

Класи на намени: А1 домување во станбени куќи, А2 домување во станбени згради,

Б.Комерцијални и деловни намени

Класи на намени: Б2-големи трговски единици со поединечна намена Трговски центар, Б4-деловни простори со поединечна намена деловни објекти, Б5-хотели со поединечна намена хотел

В. Јавни институции

Класи на намени: В3-култура со поединечна намена Кино, Саат кула, Музеј, В5- верски објекти со поединечна намена црква и џамија

Д. Зеленило, спорт, рекреација и меморијални простори

Класи на намени: Д1-парковско зеленило со поединечна намена Парк

Е. Инфраструктура

Класи на намени: Е1-Комунална инфраструктура со поединечна намена Сообраќајници, Паркинг, Пешачка зона

Е2-Комунална супраструктура со поединечна намена Пошта, дел.зграда и А2

Блок 2

А.домување

Класи на намени: А1 домување во станбени куќи, А2 домување во станбени згради,

Б.Комерцијални и деловни намени:

Класи на намени: Б1-мали комерцијални и деловни намени без дефинирана поединечна намена, Б2-големи трговски единици со поединечна намена Трговски центар

В. Јавни институции

Класи на намени: В1-образование и наука со поединечна намена Основно училиште и Средно училиште, В4-државни институции со поединечна намена, Локална самоуправа

Д. Зеленило, спорт, рекреација и меморијални простори

Класи на намени: Д1-парковско зеленило со поединечна намена Парк

Е. Инфраструктура

Класи на намени: Е1-Комунална инфраструктура со поединечна намена Сообраќајници,


Блок 3

А.домување

Класи на намени: А1 домување во станбени куќи, А2 домување во станбени згради,

Б.Комерцијални и деловни намени

Класи на намени: Б1-мали комерцијални и деловни намени без поединечна намена, Б2-големи трговски единици со поединечна намена Трговски центар, Б4-деловни простори со поединечна намена Деловни простори, Б6-Простори за собири со поединечна намена-спортска сала



А. Домување

Основен, а воедно и нај доминантен вид на намена, во блоковите, се станбените објекти за домување. Во зоните за домување според густината на домување е одреден типот на домувањето, па според тоа блоковите можат да бидат изградени со:

- А1- домување во станбени куќи, кои може да бидат самостојни, двојни, во низ и со внатршен двор.

- А2-домување во станбени згради, наменети за организирање станбени објекти со поголем број станови со заеднички двор (блокови, кули, куќи во блок, терасести и др.

структури). Сите горенаведени станбени објекти, според намената, можат да бидат:

- станбени или

- станбено-деловни.

Ова во согласност со процентот на компатибилни намени согласно со важечки прописи.

Во зоните со доминантна содржина домување покрај улиците може да се планираат потези - мешовито домување со комерцијални (терцијални) содржини ;

Во зоните со доминантна содржина домување се предвидуваат комерцијални содржини, рекреативни содржини, како и сл. содржини што го пратат домувањето и се во склоп на градежните парцели или во посебни парцели, како самостојни објекти. При реализацијата на ГУП Гостивар, односно при уредување на просторот и изработката на Деталните урбанистички планови, иако не се во обележаните зони под услов да се почитуваат мерките за заштита на окружувањето може да се предвидат наброените содржини.

Нето густина на населеноста во рамките на наменската зона за домување на ниво на ГУП, при изработката на Детални урбанистички планови претставува бруто густина на населеност во однос на вкупната површина за која се изработува детален план. При изработка на Детални урбанистички планови за делови од зона за домување, зависно од системот на градба треба да се спазуваат просечните густини на населеност како и просечниот број на станови и станбена површина на еден хектар, како што е прикажано во анализите на Измена на ГУП за Гостивар. Отстапувањата се движат во однос на просекот од - 10% до +35%. За поголеми отстапувања надвор од овие граници потребни се посебни образложенија.

Карактеристично е да се спомени дека со овај ГУП, се дава посебна Мешана намена - домување со комерцијално деловни намени, каде покрај услужните, деловните и сервисните услуги ќе има услови и за домување. Во оваа зона домувањето ќе биди пратечка функција на услужните, деловните и сервисните услуги, каде објектите ќе се дефинираат во зависност од интересите на населението, со ДУП.

Во наменската зона за домување можат да се предвидуваат и градат засебни компатибилни намени и објекти исклучиво за нестанбени намени, а првенствено оние компатибилни на домувањето (за основно школство, примарна здравствена заштита, институции за деца од претшколска возраст, спортско-рекреативни пунктови, мали комерцијални и деловни намени и сл.).

Во рамките на зона за домување возможна е градба на објекти со нестанбена намена од поширок значај (реонски и градски) и тоа првенствено оние од областа на образованието, културата, угостителството, управата, администрацијата и сл. под услови што ќе произлегуваат од ДУП за соодветен простор што претставува дел од зона за домување. Во зоните за домување се предвидуваат и градат објекти и за нестанбена намена, а



првенствено оние комплементарни на домувањето (за основно образование, примарна здравствена заштита, институции за деца од предшколска возраст, спортско-рекреативни пунктови и сл.)

Во зоната на домување, во блоковите, со изработка на ДУП да се предвиди простор за јавен паркинг, за детски игралишта, иако други пратечки содржини на домувањето.

Комерцијален коридор на објекти (низа на трговско-услужно објекти) да се планира покрај поголемите градски сообраќајници (магистрални, собирни и сл.) од ГУП Гостивар. Овој коридор подразбира катастарски градежни парцели по должината на сообраќајниците кои се наменети за класа намени Б-комерцијалноделовни намени (Б1,Б2,Б3) или др. компатибилни намени. Урбаните санациони мерки се применуваат за подобрување на квалитетот на постојните објекти со поправање и модернизирање на објектите и непосредната околина, заради обезбедување на хигиена,стабилност, заштита на животната средина, естетски изглед на населбите и подигнување на културното ниво на средината. Во Деталните урбанистички планови за делови од зона за домување со нивните Услови за планирање, попрецизно ќе се обработат условите за реконструкција, доградби, надградби и адаптации на постојните објекти, како и лоцирање на нови.

Б. Комерцијални и деловни намени

Содржините во комерцијалните објекти (трговија, услуги, угостителство, деловни намени, хотели, туризам, простори за собири и др.), во урбаното подрачје, ќе се определат, во текот на изработката на ДУП.


Комерцијален коридор на објекти, (низа на трговско-услужни објекти), да има покрај поголемите сообраќајници (магистрални, собирни, др.). Трговски услуги можат, да се даваат во секој станбен објект (семеен или заеднички), доколку има обезбедено деловен простор. Во оваа категорија на објекти карактеристични се локалните центри, во категоријата на центри. Во урбаното подрачје на Гостивар, системот на центри, би изгледал вака:

- центарот на градот - плоштадот,
- блок 1 (еден) - централното градско подрачје и
- локални центри, дистрибуирани по блокови.

Локалните центри се таква категорија на објекти, сместени во зоната на домување, кои ќе пружаат поблиски услуги на населението од областа на културата, забавата, образованието, здравството, административни услуги и сл. Објектите од типот на пазари што се наоѓаат во урбаното подрачје, ја задржуваат истата местоположба, но осовремени со планско решение на трговски центри со мултифункционална намена. Со изработка на ДУП, пазарот ја збогатува својата содржина, со тоа што големиот пазар ќе добие функција на Трговски центар со отворен пазар.

В. Јавни институции

Сите содржини од областа на јавните институции програмирани се врз база на стандардите пропишани за секоја содржина поединечно. Зоните определени за овие содржини нужно е да се резервираат за наредните плански периоди доколку нивната реализација не е можна до крајот на овој плански период



В1-Образование

Развојот на основни училишта ќе ги има следните определби: Да се постигне рамномерна дистрибуција на објекти од овој вид во просторот на градот со радиус на опслужување од мах. 600м; обезбедување по поволни услови за целосен опфат на учениците со задолжително основно образование; да се обезбедат услови наставата да се одвива по можност во една смена; да се обезбедат мин. 7м² по ученик за површина на објект и мин. 25м² по ученик во комплексот на училиштето. Развојот на средните училишта ќе ги има следните определби: да се направи редистрибуција на учениците, заради обезбедување по

поволни услови за целосен опфат на учениците за задолжително средно образование, односно со новите објекти за средно училиште, ќе се задоволи нормативот од 7 м² по ученик за површина на објект и мин. 25м² по ученик во комплексот на училиштето. При планирање на површини за објекти за физичко воспитување-спортски терени, во образовните установи потребно е да се почитуваат нормативите, 2м²/ученик за основно училиште, 0.52м²/ученик за средно училиште.

В2 -здравство и социјална заштита

Здравство

Објектите од здравството остануваат исти, со услови за проширување во истата градежна парцела.

Објекти за социјална заштита

Планирањето на развојот на згрижувањето на деца од 1-5год. И на развој на предучилишното воспитување и образование, на подрачјето опфатено со ГУП има за цел: да се постигне рамномерна дистрибуција на објекти од овој вид во просторот на градот со радиус на опслужување од мах. 250 м; детски јасли посетуваат деца на возраст од 0-3 год . Корисната површина за дете 5,5м², а за дворната површина 10м² во случај кога објектот е самостоен; детски градинки посетуваат деца на возраст од 4-5 години. Корисна површина за објектот е мин. 7м² по дете, а за комплексот мин. 25 м² за дете.

В3-култура

Објектите од културата (дом на култура, кино, и др.), иако со помала површина, која не ги задоволува потребните нормативи, треба да се настојува да ја задржат дадената локација, со цел да не се изгубат и тие мали површини со адекватна намена.

В4-државни институции

Како наменска зона за државни институции, се смета зоната со јавени намени од интерес на државата и единиците на локалната самоуправа.

В5- верски објекти

Оваа класа на намени е во границите на постојните градежни парцели со ваква намена.

Г. Производство, дистрибуција и сервис

Заради поголема применливост на планската документација се планирани зони со мешање на намени и тоа дефинирање на намената на ниво на група на класа на намена Г - производство, дистрибуција и сервис. Учеството на основните класи на намени во зоната ќе се дефинира со изработка на ДУП согласно со планска програма и пројавен интерес за



инвестирање Во сите зони со планирана група на класи на намена Г - Производство, дистрибуција и сервиси да се почитуваат мерките за заштита на животната средина.

Г1-тешка индустрија

Г2-лесна индустрија

Во потесното градско подрачје не треба да се градат нови индустриски капацитети. Постојните капацитети во зоната на домување, да се задржат како постојни, без можност од нивно проширување. Дислокација на одделни капацитети и изградба на нови производствени потенцијали со високи технички-технолошки решенија и ангажирање на високопродуктивни кадри, треба да се остварува во индустриската зона. Организацијата на производната зона со мало стопанство, сервиси, и сл. е со искористување на веќе изградените капацитети и на расположивите ресурси, остварување на поефикасна стопанска структура и попродуктивно вработување на работоспособното население, модернизирање и инвестирање во нови производни потенцијали.

Во производната зона ќе се лоцираат и оние индустриски или работни капацитети кои во процесот на работењето создаваат бука, која надвор од границите на стопанскиот двор се манифестира со јачина поголема од 90 децибели во непрекинато траење од еден саат во текот на денот или во повеќекратни периоди подолги од 15 минути. Во деловите на производната зона, наменета за чиста индустрија, може да се лоцираат, пред се, поголеми работни капацитети во кои се вработени повеќе работници и за кои е карактеристична примената на повисоки и посложени технологии на работа, поврзани со поголеми количини енергија и циркулација на поголеми количини сировини, полуфабрикати и готови производи Во деловите на индустриската зона, или друга зона каде се лоцирани индустриски објекти, кои можат да доведат до загадување на животната средина, инвеститорот е должен да изработи студија за оценка на влијанието врз животната средина.

Г3-сервиси

Г4-стоваришта

Организацијата на производната зона со мало стопанство, сервиси, и сл. е со искористување на веќе изградените капацитети и на расположивите ресурси, остварување на поефикасна стопанска структура и попродуктивно вработување на работоспособното население, модернизирање и инвестирање во нови производни потенцијали.

Во деловите на оваа зона, каде ќе се лоцираат објекти кои можат да доведат до загадување на животната средина, инвеститорот е должен да изработи студија за оценка на влијанието врз животната средина. Во делови на производната зона, наменети за сервиси, стоваришта и мало стопанство, можат да се лоцираат сите оние претпријатија и дејности од областа на занаетчиството (услужно и производно), услугите, трговијата, градежништвото, сообраќајот и др. во кои ќе бидат вработени релативно мал број работници и кои не се големи потрошувачи на електрична енергија, големи потрошувачи на вода, големи загадувачи на животната средина и произведувачи на голема бука, односно кои не се големи потрошувачи на нафта и нафтени деривати.

Во групата за трговски објекти доаѓаат предвид да се лоцираат првенствено големи работни организации и претпријатија што се занимаваат со трговија на големо и имаат потреба од поголеми складишни површини на отворено и затворени објекти, а потоа и сите други интересенти, но не и оние на кои им е местото во неиндустриската индустрија.



Заради поголема применливост на планската документација се планирани зони со мешање на намени и тоа Г2, Г3 и Г4. Учеството на овие класи на намени во зоната ќе се дефинира со изработка на ДУП согласно со планска програма и пројавен интерес за инвестирање.

МН.Мешана намена -домување со комерцијални и деловни намени Како посебна зона со овај ГУП, се планира зона на Мешана намена со домување, зона каде ќе се планираат објекти во кои ќе се вршат сервисни, службени, услужни, деловни услуги на населението, а истовремено ќе се овозможи и домување. Оваа зона е во непосредна близина на Производната зона, и е како преодна помеѓу Производната и зоната за домување. Во неа се мешаат класите на намена А1-домување во станбени куќи и Б1-мали комерцијални и деловни намени. МН.Мешана намена како посебна зона на мешање на намените Б2,Г3 и Г4- посебна зона

Како посебна зона со мешана намена, се планира зоната со повеќе компатибилни намени како јавни намени од интерес на државата и единиците на локалната самоуправа. Зоната на мешана намена во Блок 40, во урбаното порачје на Гостивар е со површина од 18.098ха. и моментално е во владение на Армијата на Македонија и Макпетрол. Во неа се планирани класите на намена Б2-големи трговски единици со компатибилни намени на неа, како и класите на намена Г3-сервиси и Г4-стоваришта со исто така компатибилни намени на нив.

Д.Зеленило, спорт, рекреација и меморијални простори

Во рамките на зоните за спорт и рекреација, спортски терени и зеленило, може да се да се предвидат и пропратни содржини со кои ќе се комплетира понудата: хотели, трговски и угостителски локали, локали за забава и други отворени и изградени површини во функција на основната намена;


Површините наменети за зеленило, спорт и рекреација да не се пренаменуваат за други содржини, а во исто време и сите површини планирани за јавна намена и за други намени, се' до реализација на планот да се штитат со подигање на зелени површини. Да се овозможи континуитет во поврзувањето на сите сегменти од озеленети простори (парковски, блоковски, заштитни,линеарни и др.) во единствена интегрална целина.Целосна изградба на зоната за санитарна заштита, односно озеленување со насади, околу објектите кои можат да го загадат воздухот во населеното место.

Во зависност од големината, градскиот парк, треба да содржи и помали комплементарни објекти, како што се разни места за одмор, забава, санитарни објекти, фонтани, кои со својот архитектонски изглед треба да сочинуваат композиционо единство со амбиентот на паркот, што ќе се предвиди со Детален урбанистички план.

Во зоната за спорт и рекреација, во зависност од површината, може да се подигни спортски центар, решен со ДУП.

Во зоната на зштитно зеленило и др. тип на зеленила, можат да се градат спортски терени-отворени спортски игралишта, кои ќе се определат со ДУП. Подигање на системи на линеарно зеленило со дрвореди и тревници по булеварите и улиците чија минимална регулациона ширина изнесува 13м.

Објектите од класата на намена Д4-меморијални простори што се наоѓаат во урбаното подрачје, гробишта, ја задржуваат истата местоположба. Градежната парцела за гробишта, преставена во Блок 42, е проширена во однос на постоечката, имајќи ги во предвид идните потреби на населението со планирање на резервна зона.



Водени површини

Водените површини низ урбаното подрачје, реките, воглавно се регулирани. Река Вардар по целото свое корито, во урбаниот опфат има добино соодветен третман, односно регулацијата е утврдена со соодветна техничка документација, кој треба да се почитува при изработка на ДУП или Инфраструктурен проект. За река Бањешница е планиран заштитен појас од 50м. Со условена примена согласно со Законот за води. За планирање на содржини и објекти покрај реките треба да се применуваат одредбите на Водостопанската студија на Република Македонија. Каналите за наводнување се планира да се дислоцираат, во спротивно ЈП што стопанисува со нив, да направи соодветна заштита, да се покријат, со цел да се заштити населението од несакани последици.

Е. Инфраструктура

Предложените решенија на инфраструктурните коридори, имаат информативен карактер, односно да укажат на концепциите на идниот развој. Понатамошната реализација и дооформување на инфраструктурните системи, ќе се врши со изработка на ДУП или инфраструктурен проект.

Сите нови улици од примарната градска мрежа да се реализираат согласно на профилите предвидени со овој План, а постојните при нивната реконструкција да се прилагодат на овие профили во максимално можна мерка. На тој начин ќе се обезбеди подолжно паркирање за голем број возила, но едновременно и можност за формирање дрвореди и велосипедски патеки предвидени во тротоарите на улиците;

E1 комунална инфраструктура

Стационаран сообраќај-паркинзи, сообраќајници и жел. Линија

-Стационарниот сообраќај т.е. прапањето за обезбедување на паркирни и гаражни места е обврска на локалната самоуправа и на сите корисници на земјиштето во рамките на опфатот на урбаното подрачје.

-Паркирните и гаражните места можат да бидат јавни или за потребите и во владение на поедини корисници на градскиот простор.


-Јавно паркирно или гаражно место е наменето за било коопатничко возило под услови што ги определува надлежниот орган на локалната самоуправа. Јавните паркирни и гаражни места се дел од јавните сообраќајни површини.

-Сите останати паркирни и гаражни места се наменети за потребите на субјектите во чие владение се наоѓаат, за потребите на нивните деловни соработници и други корисници, и не се сметаат за дел од јавните сообраќајни површини.

-Планирањето на нови јавни паркинзи и гаражи ќе се врши со Детални урбанистички планови и тоа првенствено во централното градско подрачје и во останатите блокови, во зависност од бројот на возилата.

-Определување на простори за паркирање и запирање на возила се врши со проекти за сообраќај, во постапка утврдена со закон, според критериумите дефинирани со планерските карактеристики и проектните услови и елементи на уличната мрежа, како и според стандардите и нормативите од областа на сообраќајот.

- Обврската за обезбедување на паркирање се подмирува во рамките на расположивата градежна парцела. Ако во парцелата нема достаточна површина, условот за обезбедување



на паркирни или гаражни места ќе се бара во состав на габаритот на објектот. При тоа мора да се води сметка за одредбите во Правилникот за стандарди и нормативи за планирање ("Сл.весник на РМ" бр. 63/12, 126/12, 19/13, 95/13 и 167/13).

-Во урбаното подрачје на град Гостивар, утврдувањето на патништа и улици на кои се забранува сообраќајот за сите или за одделни видови возила, се врши со сообраќајни проекти за утврдување на условите и режимот на сообраќајот, во постапка утврдена со закон, а во согласност со планерските критериуми и проектните услови и елементи за градски улични мрежи.

-Начинот на вкрстосување на улиците од примарната сообраќајна мрежа во градот е дефиниран според утврдената категоризација, како и усвоените функционални нивоа. Сите вкрсувања на примарната со секундарната улична мрежа се решени во ниво, со поставен сообраќаен знак за дефинирана предност на улиците, а по потреба и со светлосна - семафорска сигнализација.

-Крстосниците во и надвор од ниво, како и врските меѓу магистралните и сервисните улици прецизно се дефинираат во идејните и главните проекти за реализација на поедини сообраќајници. -Вкупниот попречен профил на сообраќајниците и попречниот профил на коловозите не смее да се стеснува, а другите сообраќајни површини меѓу регулационите линии на сообраќајниците (како што се тротоарите, велосипедските патеки, зеленилото и сл.) , по потреба може да се менуваат само во идејни или во главни проекти за реализација на соодветната улица, во согласност со стандардите и нормативите за проектирање во областа на сообраќајот. Конкретизацијата на утврдениот попречен профил на сообраќајниците од примарната улична мрежа ќе се изврши со изработка на идејни и главни проекти и во случаи кога позначајни постојни објекти навлегуваат во профилот.

-Вкупниот попречен профил на подземните приклучоците, за подземно паркирање, може да се проширува според потребите утврдени во идејните и главните проекти за секоја сообраќајница поединечно.

-Етапност во реализацијата на примарната сообраќајна мрежа може да има и при изградба на булеварите, при што како прва фаза може да се изгради и да се стави во функција како заокружена сообраќајно - технолошка целина само едниот коловоз од булеварот.

-Етапност може да има и при реализацијата на планираните денивеларни крстосници во примарната сообраќајна мрежа, односно тие може како времено решение да се градат во ниво и така да функционираат се додека сообраќајните токови не нараснат до големина кога мора да се оствари планираната денивелација.

-Во оваа Измена на ГУП Гостивар е преземена и трасата на планираниот Коридор 8. Неговата заштитна зона е дадена со пропишана ширина од 40м, согласно со Закон. Секаде каде Коридорот 8 минува низ границите на плански опфати на други урбанистички планови на околните места на градот Гостивар, неговата широчина ќе се дефинира според важечките прописи и норми кои важат за населено место.

-Трасата на жел. линија која поминува низ планскиот опфат на ГУП-от од пругата Скопје-Кичево останува во целост иста. При пониските нивоа на планирање да се запазат заштитните зони на пругата во согласност со Закон кој е на сила во моментот на изработка на ДУП и прописите и норми кои се на сила за крстосување со новопланираните сообраќајниците низ градот. Сите други водови од комуналната инфраструктура, водоснабдување, канализација(фекална и атмосферска), електрика и телефонија, гасовод и



сл. Доколку нема доволно податоци или одредени решенија во ГУП-от нер се целосни може да се решаваат со Инфраструктурни проекти.

E2- Комунална супраструктура

Овде спаѓаат сите градби од комуналната инфраструктура како терминали, катни гаражи, бензиски пумпни станици, услужни центри, мерни станици, трафостаници до 20КВ, градби од производство на енергија, резервоари за вода, противпожарни домови аеродроми, гранични премини и сл.

Како посебна површина што се дава во овај ГУП, е површината за Терминал. Ова површина ќе се организира така што ќе ги прифати, тешките возила кои што имаат потреба да влегуваат и престојуваат во градот. Се планира две локации за терминал, со површина каде ќе се овозможи паркирање за 150 товарни возила.

За бензиски пумпи, кои се планирани со овај ГУП, дадена е површина речиси идентична со постојните. При изработка на ДУП, постои можност за планирање на нови бензиски на зоните со намена на ниво на класа на намена E2, без дефинирана поединечна намена, со што во тие зони може да планираат сите содржини како поединечна намена што се содржни во E2.

E3 Некомпатибилна инфраструктура

Депонијата на место викано Русино, ја задржува функцијата, но при тоа треба да се оди на запазување на позитивните прописи од оваа област. Истото се однесува и на трафостаницата 110кв.

Мерки за заштита на животна средина

При оформување на содржините во рамките на планскиот опфат се применуваат соодветни мерки за заштита на елементите на животната средина, главно преку оформувањето на зелените површини, а поконкретно разработени на ниво на Детален урбанистички план или на ниво на Инфраструктурен проект. Горенаведените параметри укажуваат на дозволена изграденост во Блоквите, што овозможуваат уредување на просторот со партерни елементи, урбана опрема, богати зелени површини, паркирање и друго. Со цел да се спречат архитектонските бариери при движење на инвалидизирани лица се предвидува пред секоја денivelација на тротоарите, пешачките патеки, партерите, како и влезовите во јавните и објектите за домување, да се постават рампи за движење на инвалидски колички и посебни возила. По однос на одбраната и засолнувањето, објектите треба да се изградат согласно важечките технички прописи од соодветните области. По однос на заштита од природни непогоди, објектите треба да се изградат согласно важечките технички прописи од соодветните области.

По однос на технолошките непогоди, треба да бидат превземни сите мерки за заштита со изработката на проектите и примената на соодветната технологија. Согласно со Законот за заштита од пожари, во процесот на просторно и урбанистичко планирање и проектирање да се води сметка за заштита од пожари, односно евентуалните човечки и материјални загуби да бидат што помали во случаи на појава на пожари. Согласно кон изнесеното предвидени се следните Плански мерки за заштита од пожар:

-Сообраќајното решение и начинот на кој треба да се предвиди изграба на објектите треба да овозможи пристап на противпожарно возило од повеќе страни.



-Сообраќајниците се со доволна ширина и со задоволувачки осовински притисок што овозможува непречено и брзо движење на противпожарни возила.

-Во Гостивар се наоѓа противпожарна единица која е опремена со противпожарни возила и со обучени лица за дејствување во случај на пожар. Времето кое е потребно за пристигнување на противпожарното возило е најмногу 10 минути до секој објект во рамките на опфатот на градот.

-Со Планот за водоводна инфраструктура -дел од овој ГУП - предвидена е мрежа на надземни и подземни пожарни хидранти за снабдување на противпожарните возила со вода за гасење на пожар.

9.2. Посебни услови за изградба, развој и користење на градбите при спроведување на планот

9.2.1.Регулаторна линија

Регулаторни линии се плански одредби во графичкиот дел на урбанистичкиот план кои го разграничуваат градежното земјиште од аспект на носителите на правото на градење. Регулаторни линии се регулационата линија и граница на градежна парцела.

9.2.2.Регулациона линија

Регулационата линија е линија на разграничување помеѓу градежното земјиште за поединечна употреба и градежното земјиште наменето за општа употреба и интерес, јавни сообраќајни и други површини. Во овој план регулационата линија е дефинирана по границата на урбанистичкиот профил на планираните сообраќајници

9.2.3.Граница на градежна парцела

Граница на градежна парцела како планска одредба во урбанистички план е линија на разграничување на носители на право на градење помеѓу две соседни градежни парцели

9.2.4.Градежна парцела

Градежна парцела е ограничен дел од градежното земјиште соист носител на правото на градење.

9.2.5.Градежна линија

Градежната линија е планска одредба која претставува границата на површината за градење во градежната парцела и ја дефинира просторната граница до која градбата може да се гради. Градежната линија претставува пресек на вертикална рамнина на објектот со рамнината на теренот и го дефинира просторот за изградба од нивелетата на партерот до дозволената висина на градба. Како препорака за спроведување на ГУП-от при планирање на нови градби, се наведуваат следниве одредби за оддалеченост на градежната линија од регулационата во одделни карактеристични случаи: Кај уличен коридор од 8.5-10.50м, градежната линија да биде на растојание од 3.0м од регулационата линија. Кај уличен коридор од 10.50-15.00 м градежната линија да биде на растојание од 4.0м од регулационата линија. (Потегот од улица ЈНА на северната страна, од крстосницата со улица 101 до граница со Блок 18, односно улица НП ул."13" растојанието помеѓу РЛ и ГЛ да не биде помало од 7.0 м).

Кај уличен коридор од над 15.00 м градежната линија да биде на растојание од 5.0 м од регулационата. Во централно градско подрачје градежната линија и регулационата може да се поклопуваат и да формираат непрекинат уличен фронт.

9.2.6.Дозволена максимална висина за градба





КОМУНА Е ГОСТИВАРИТ
ОПШТИНА ГОСТИВАР
ГОСТИВАР БЕЛЕДИЈЕСИ

нр./бр. Zyrт/Служ. dt./од 24.07.2024

Сектори пѐр urbanizѐm, punѐ komunale, комуникацион и mbrojtje тѐ mjedisit jetѐsor.

Сектор за урбанизам, комунални работи , сообраќај и заштита на животна средина.

Çertifikat nga Plani i komunikacionit, nivelimit dhe regulacionit тѐ Plani Gjeneral Urbanistik (PGJU) i qytetit тѐ Gostivarit пѐр пѐrpunim тѐ PDU-sѐ пѐр pjesѐ тѐ Bllok 14, пѐrfshirja 2 Pѐrbѐnѐ:

1. Pjesa grafike:

- Копје е вѐртетуар nga Zgjidhja e komunikacionit nga plani i nivelimit dhe prerjet e profileve тѐ rrugѐve

Изготвил / Pѐrpiloi: Sefedin Bilalli,ida

Одобрил / Lejoi : Semir Zulbeari, ida

**ÇERTIFIKATË NGA PLANI
ИЗВОД ОД ПЛАН**

**PGJU – Gostivar
ГУП- Гостивар**

- Vendimi/ Одлука : нр./бр. 08-736/1 dt./од 15.04.2016

- Pѐlqimi/ Согласности: нр./бр. 24-4319/2 dt..од 06.04.2016

- Periudha e planit / Плански период **2011-2021**

КК Gostivar 2

КО. Гостивар 2

Bllok 14

Блок 14

Pѐrpjesa 1: 5000

Размер 1: 5000

**ИЗВОД од Сообраќаен, нивелациски и регулационен план на важечкиот Генерален Урбанистички План (ГУП) на град Гостивар за изработка на ДУП за дел од Блок 14, опфат 2
Содржи:**

1. Графички дел:

- Заверена копија од Сообраќајно решение со нивелмански план и пресеци на профилите на улиците

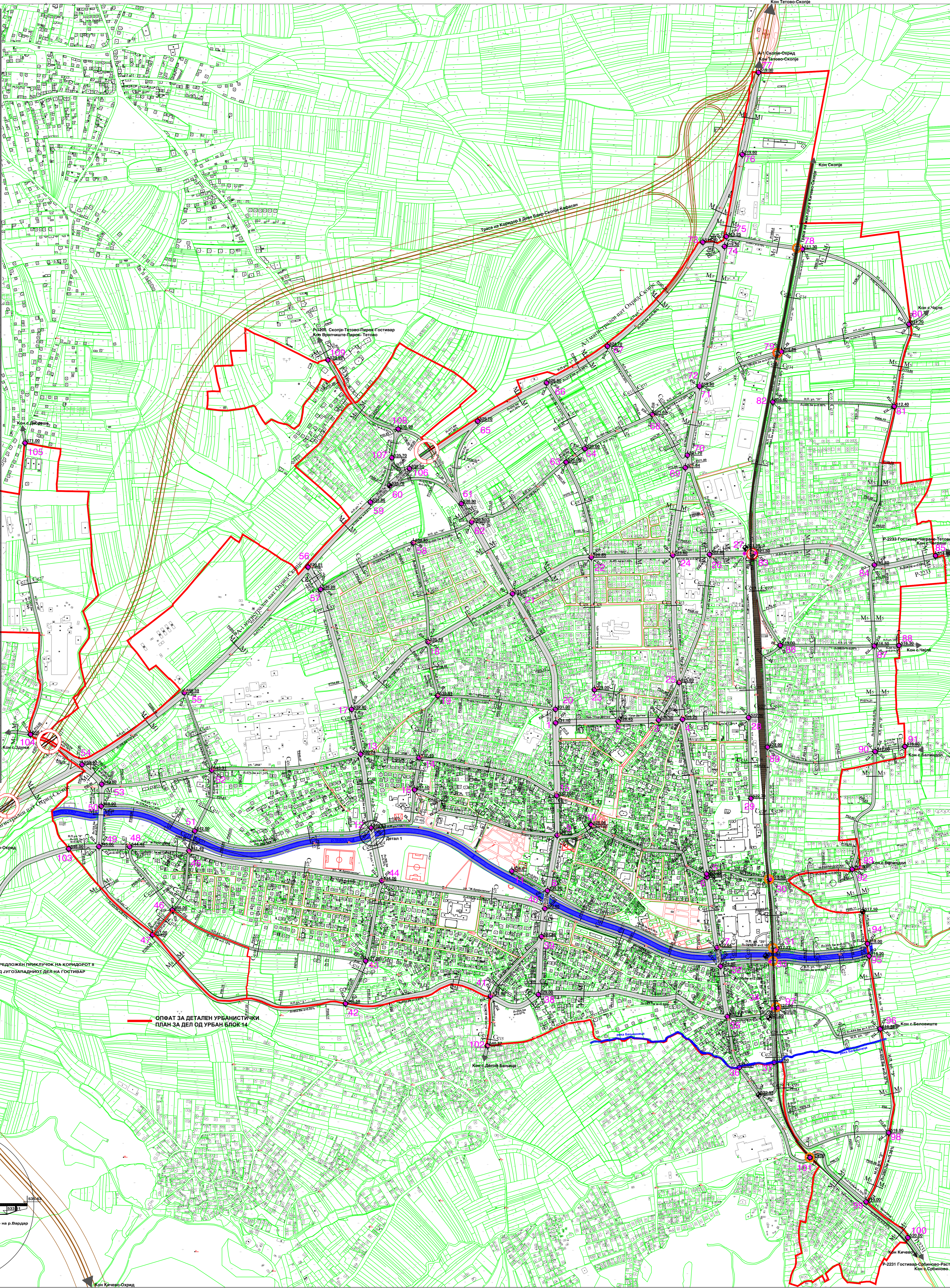
u.d.Kryetari i Komunѐs

в.д. Градоначалник

Valbon Limani

КООРДИНАТИ И ВИСИНСКИ КОТИ

Table with 5 columns: X, Y, Z, and 2 rows of coordinate data for various points on the map.



PROFILI НА ГРАДСКИ СООБРАКАНИЦИ (Cross-sections of city streets), СОБИРНИ УЛИЦИ (Collective streets), СЕРВИСНИ УЛИЦИ (Service streets), LEGENDA (Legend), and PLANСКА ДОКУМЕНТАЦИЈА (Plan documentation).

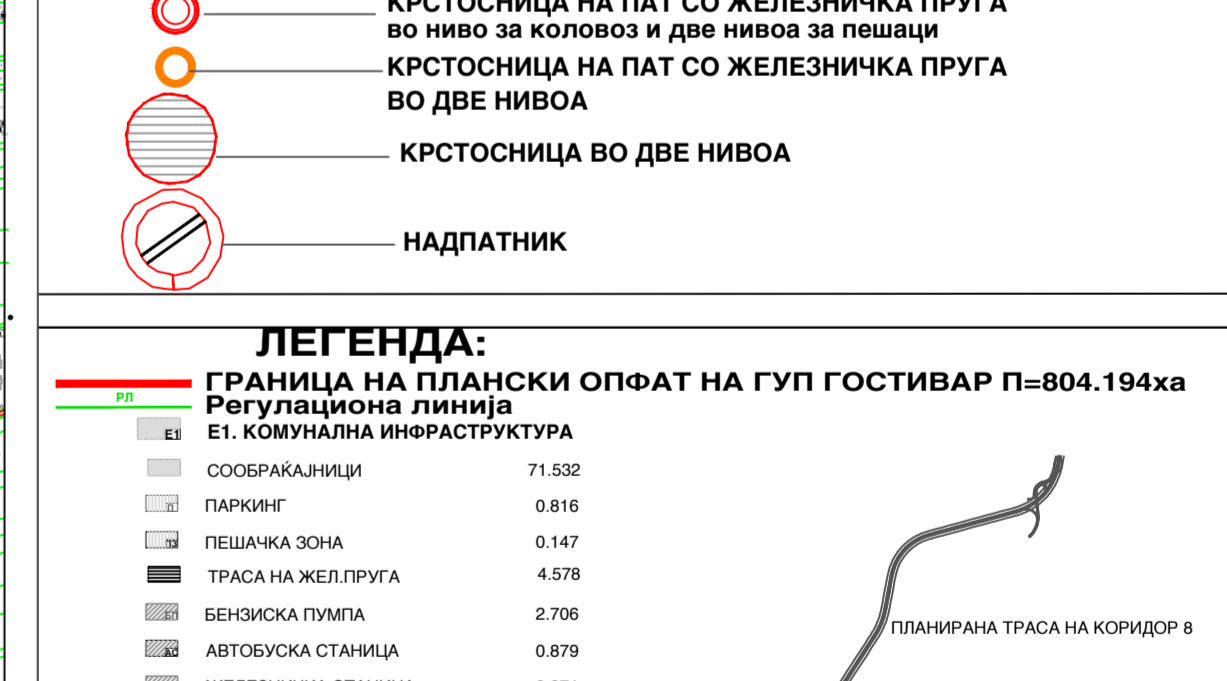
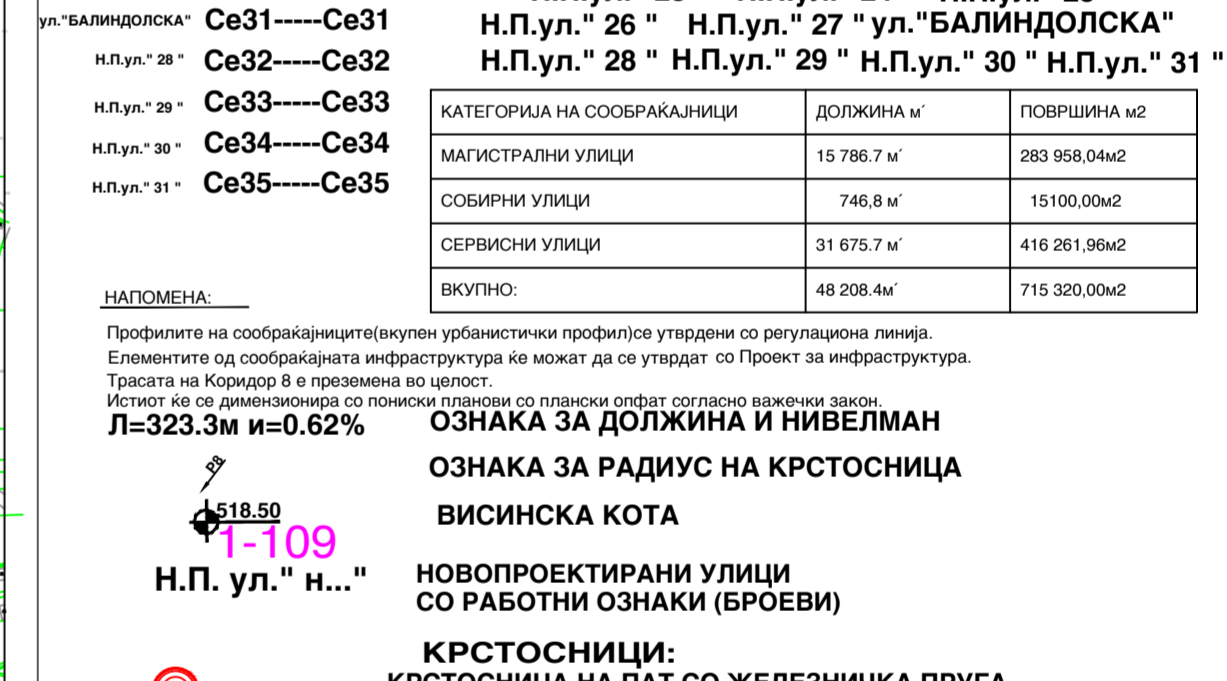
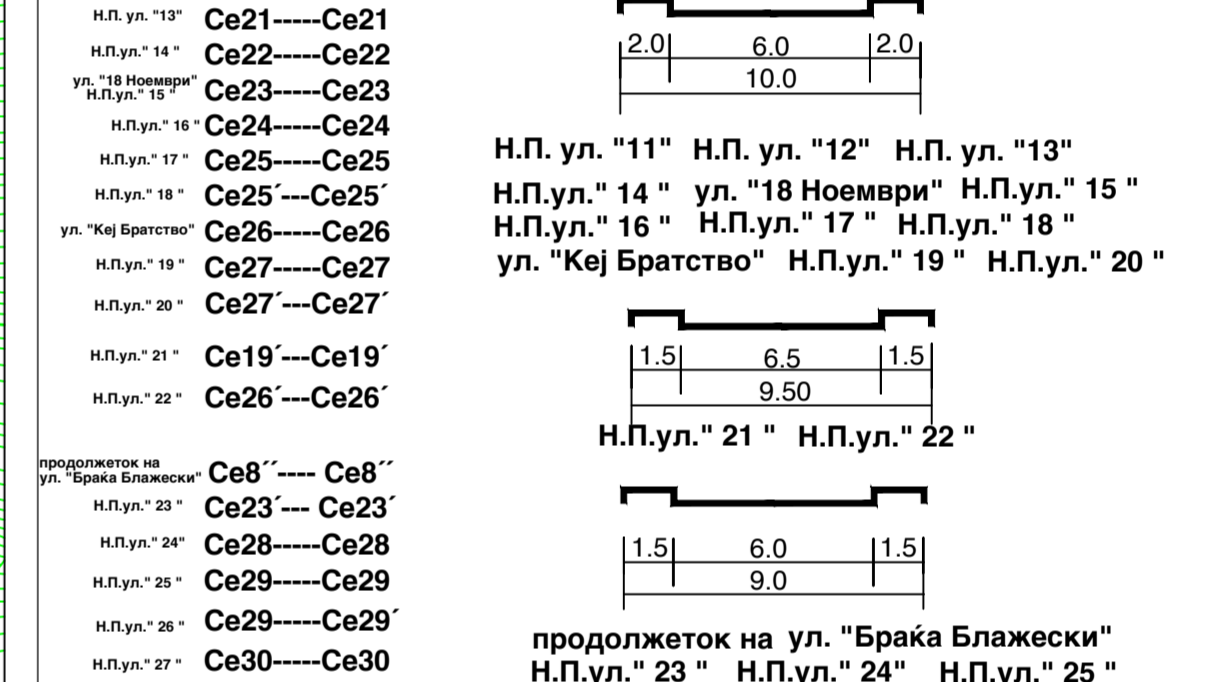
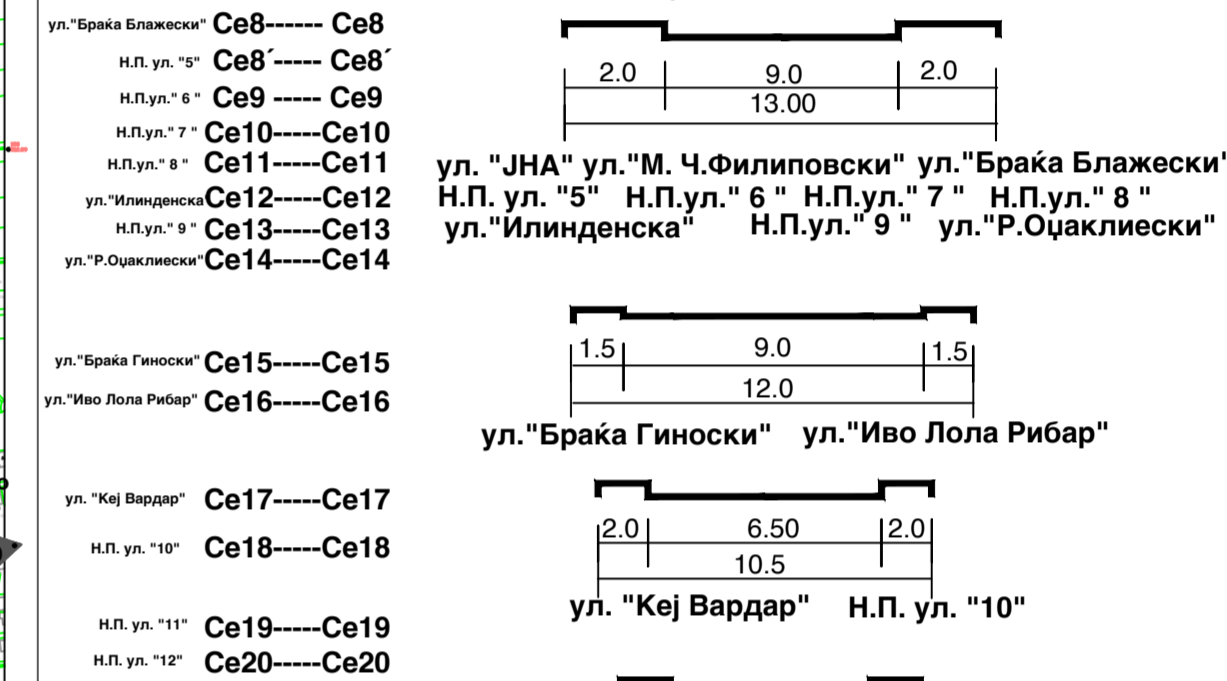
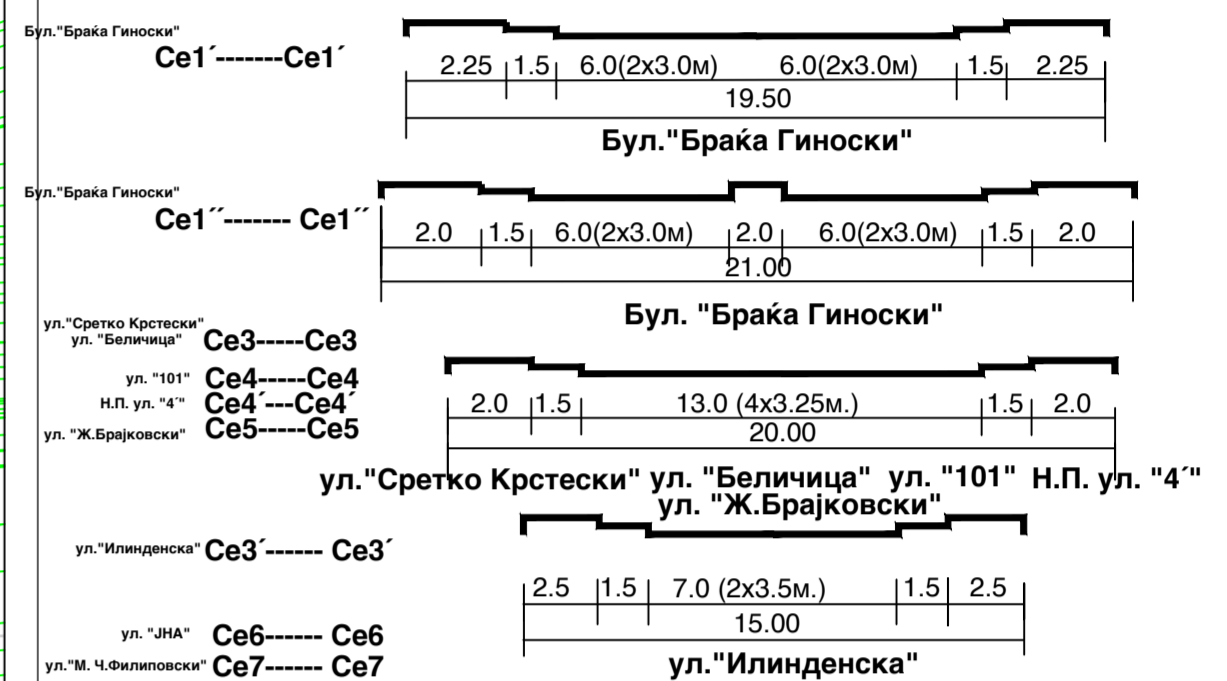
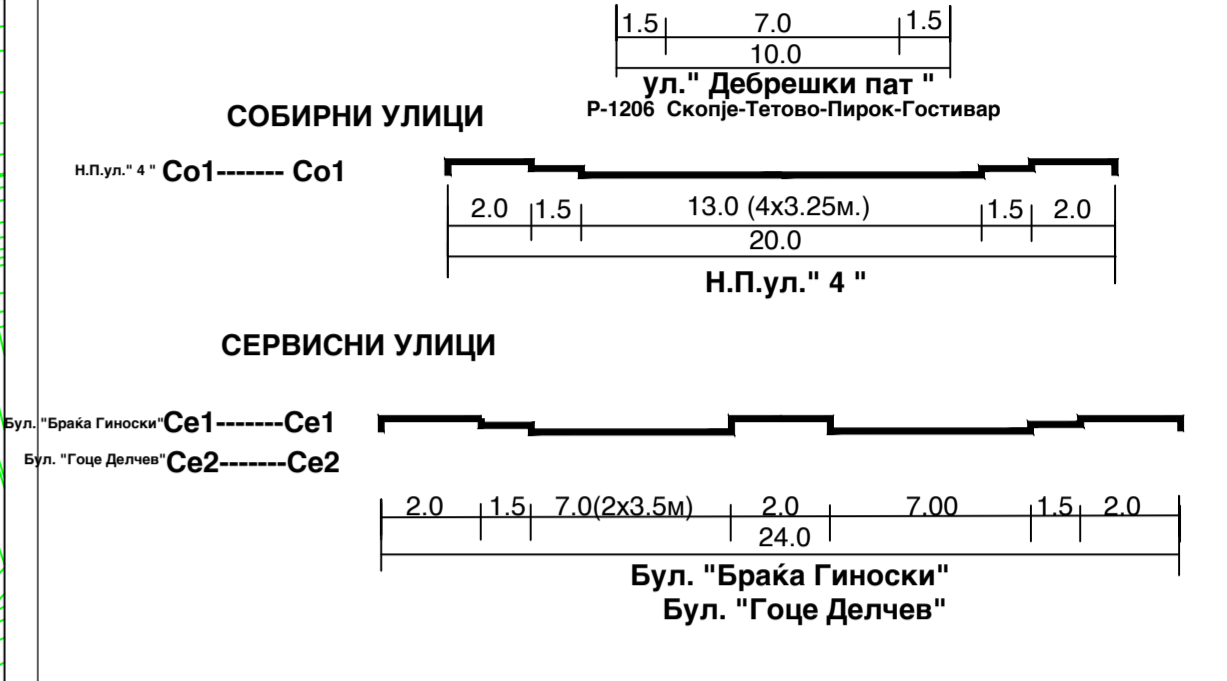
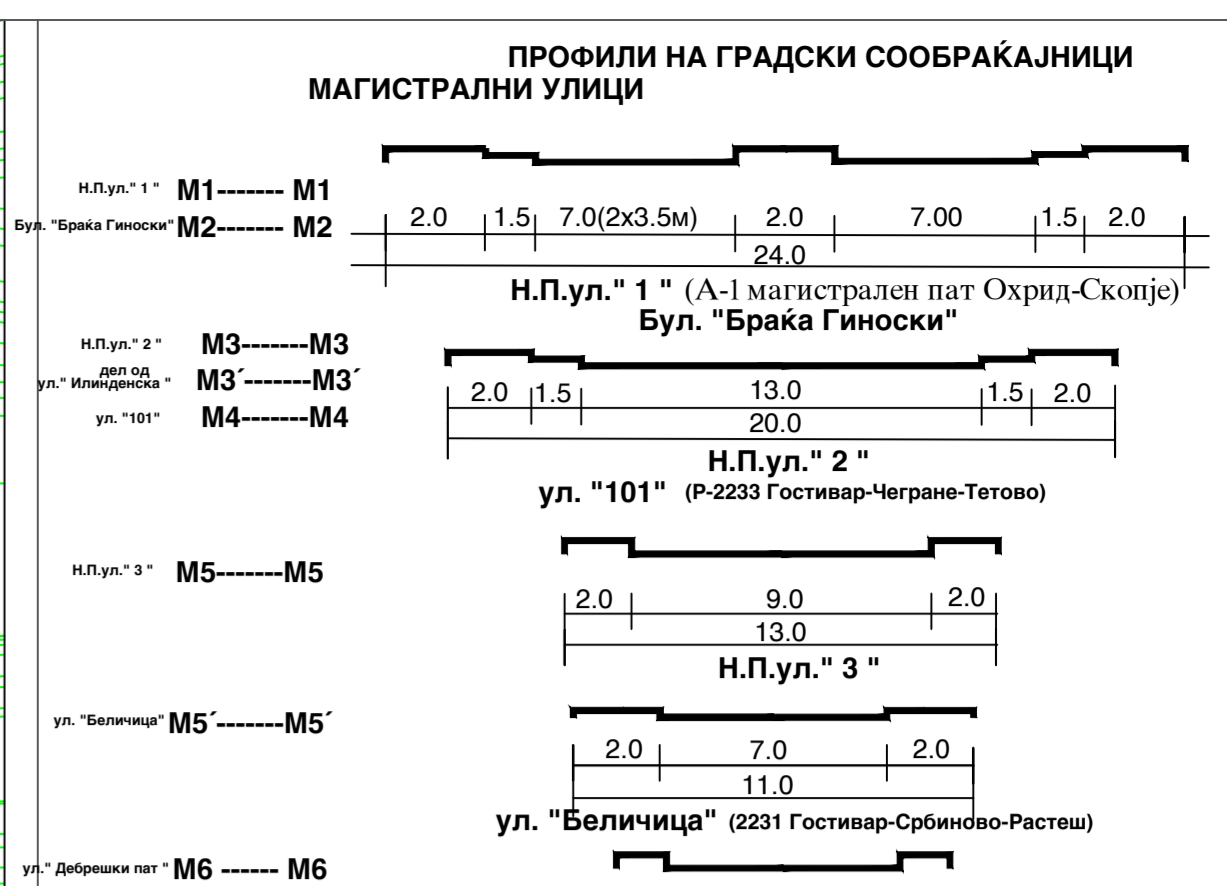


Table with 2 columns: Category and Value. Rows include: МАГИСТРАЛНИ УЛИЦИ (16.786.7 м), СОБИРНИ УЛИЦИ (7.963 м), СЕРВИСНИ УЛИЦИ (31.675.7 м), and ВОТНОЦ (48.208.4 м).

ОПШТИНА ГОСТИВАР ПЛАН 2011-2021, SOOBRAKAEN, NIVELAICKI И РЕГУЛАЦИОНЕН ПЛАН, PLANСКА ДОКУМЕНТАЦИЈА, and project details for 'ПОЛОПРОЕКТ-ПРО' DOO.





КОМУНА Е ГОСТИВАРИТ
ОПШТИНА ГОСТИВАР
ГОСТИВАР БЕЛЕДИЈЕСИ

nr./бр. Zyrt/Служ. dt./од 24.07.2024

Sектори për urbanizëm, punë komunale, komunikacion dhe mbrojtje të mjedisit jetësor.

Сектор за урбанизам, комунални работи, сообраќај и заштита на животна средина.

ÇERTIFIKATË NGA PLANI
ИЗВОД ОД ПЛАН

PDU - Gostivar :

ДУП - Гостивар :

- Vendimi /Одлука : nr./бр. 08-240/1 dt./од 24.01.2019

- Pëlqimi / Согласноста: nr./ бр.24-466/1 dt./ од 21.01.2019

КК Gostivar 2

КО. Гостивар 2

Блок 13

Блок 13

Përpjesa 1: 1000

Размер 1: 1000

ÇERTIFIKAT nga Plani Detal Urbanistik (PDU) për Bлок 13 të qytetit të Gostivarit, që paraqet kufirin verior të përpunimit të PDU-së pjesë e Bлок 14, përfshirja 2

Përbënë:

1. Pjesa grafike:

- Kopje e vërtetuar nga Plani sintez dhe komunikacioni bashk me legjendën dhe pjesën tabelare, P=1:1000

2. Pjesa tekstuale:

- Kopje e vërtetuar nga kushtet e përgjithshme

ИЗВОД од Детален Урбанистички План (ДУП) за Блок 13 на град Гостивар, што претставува северна граница на изработката на ДУП за дел од Блок 14, опфат 2

Содржи:

1. Графички дел:

- Заверена копија од Синтезен план и од сообраќај со легенда и табеларниот приказ, P = 1 :1000

2. Текстуален дел:

- Заверена копија од општите услови

Изготвил / Përpiloi: Sefedin Bilalli,ida

Одобрил / Lejoi : Semir Zulfeari, ida

u.d. Kryetari i Komunës
в.д. Градоначалник
Valbon Limani



КОМУНА Е ГОСТИВАРИТ
ОПШТИНА ГОСТИВАР
ГОСТИВАР БЕЛЕДИЈЕСИ

nr./бр. Zyrt/Служ. dt./од 24.07.2024

Sектори për urbanizëm, punë komunale, komunikacion dhe mbrojtje të mjedisit jetësor.

Сектор за урбанизам, комунални работи, сообраќај и заштита на животна средина.

ÇERTIFIKATË NGA PLANI
ИЗВОД ОД ПЛАН

PDU - Gostivar :

ДУП - Гостивар :

- Vendimi /Одлука : nr./бр. 08-538/1 dt./од 16.02.2024

- Pëlqimi / Согласноста: nr./ бр.21-426/3 dt./ од 16.02.2024

КК Gostivar 2

КО. Гостивар 2

Блок 15

Блок 15

Përpjesa 1: 1000

Размер 1: 1000

ÇERTIFIKAT nga Plani Detal Urbanistik (PDU) për Bлок 15 të qytetit të Gostivarit, që paraqet kufirin verior të përpunimit të PDU-së pjesë e Bлок 14, përfshirja 2

Përbënë:

1. Pjesa grafike:

- Kopje e vërtetuar nga Plani sintez dhe komunikacioni bashk me legjendën dhe pjesën tabelare, P=1:1000

2. Pjesa tekstuale:

- Kopje e vërtetuar nga kushtet e përgjithshme

ИЗВОД од Детален Урбанистички План (ДУП) за Блок 15 на град Гостивар, што претставува северна граница на изработката на ДУП за дел од Блок 14, опфат 2

Содржи:

1. Графички дел:

- Заверена копија од Синтезен план и од сообраќај со легенда и табеларниот приказ, P = 1 :1000

2. Текстуален дел:

- Заверена копија од општите услови

Изготвил / Përpiloi: Sefedin Bilalli,ida

Одобрил / Lejoi : Semir Zulbeari, ida

u.d.Kryetari i Komunës

в.д. Градоначалник

Valbon Limani



КОМУНА Е ГОСТИВАРИТ
ОПШТИНА ГОСТИВАР
ГОСТИВАР БЕЛЕДИЈЕСИ

nr./бр. **Zyrt/Служ.** dt./од **24.07.2024**

Sektori për urbanizëm, punë komunale, komunikacion dhe mbrojtje të mjedisit jetësor.

Сектор за урбанизам, комунални работи, сообраќај и заштита на животна средина.

**ÇERTIFIKATË NGA PLANI
ИЗВОД ОД ПЛАН**

PDU - Gostivar :

ДУП - Гостивар :

- Vendimi /Одлука : **nr./бр. 08-1042/1 dt./од 27.05.1988**

- Pëlqimi / Согласноста: **////**

КК Gostivar 2

КО. Гостивар 2

FD 72

ДЛ 72

Përpjesa 1: 1000

Размер 1: 1000

ÇERTIFIKAT nga Plani Detal Urbanistik (PDU) për **FD 72** të qytetit të Gostivarit

Përbënë:

1. Pjesa grafike:

- Kopje e vërtetuar nga Plani sintez P=1:1000

ИЗВОД од Детален Урбанистички План (ДУП) за **ДЛ 72** на град Гостивар

Содржи:

1. Графички дел:

- Заверена копија од Синтезен план P = 1 :1000

Изготвил / Përpiloi: Sefedin Bilalli,ida

Одобрил / Lejoi : Semir Zulbeari, ida

u.d.Kryetari i Komunës
в.д. Градоначалник
Valbon Limani





КОМУНА Е ГОСТИВАРИТ
ОПШТИНА ГОСТИВАР
ГОСТИВАР БЕЛЕДИЈЕСИ

nr./бр. Zyrt/Служ. dt./од 24.07.2024

Sектори për urbanizëm, punë komunale, komunikacion dhe mbrojtje të mjedisit jetësor.

Сектор за урбанизам, комунални работи, сообраќај и заштита на животна средина.

**ÇERTIFIKATË NGA PLANI
ИЗВОД ОД ПЛАН**

АП për fshatin **Вањјис е Ерërме** :

ОА за село **Горна Бањица** :

- Vendimi /Одлука : nr./бр. 08-1033/1 dt./од 09.06.2016

- Pëlqimi / Согласноста: nr./ бр.24-6674/2 dt./ од 26.05.2016

КК Вањјис

КО. Бањица

Përpjesa 1: 2500

Размер 1: 2500

ÇERTIFIKAT nga АП për fshatin **Вањјис е Ерërме**, që paraqet **kufirin jugor** për përpunimin e **PDU-së për pjesë të Bllok 14, përfshirja 2**

ИЗВОД од ОА за село **Горна Бањица**, која преставува **јужна граница** за изработка на ДУП за дел од Блок 14, опфат 2

Përbënë:

1. Pjesa grafike:

- Корје е вëртетуар nga Плани синтез dhe komunikacioni bashkë me legjendën dhe pjesën tabelare, P=1:2500

2. Pjesa tekstuale:

- Корје е вëртетуар nga kushtet e përgjithshme

Содржи:

1. Графички дел:

- Заверена копија од Синтезен план и од сообраќај со легенда и табеларниот приказ, P = 1 :2500

2. Текстуален дел:

- Заверена копија од општите услови

Изготвил / Përpiloi: Sefedin Bilalli,ida

Одобрил / Lejoi : Semir Zulbeari, ida

u.d.Kryetari i Komunës

в.д. Градоначалник

Valbon Limani

ПРИЛОЗИ КОН ПЛАНСКАТА ПРОГРАМА

ИЗВЕСТУВАЊЕ ЗА ПРИФАЌАЊЕ НА ИНИЦИЈАТИВА



Nr.22-2005/4
13.12.2023
Gostivar

Бр.22-2005/4
13.12.2023
Гостивар

Deri te:

До:

SHNPTSH "URBAN PLANNER" SHPKNJV
rr. "Ivo Lolla Ribar" nr. 8
Gostivar

ДГПТУ „УРБАН ПЛАННЕР“ ДООЕЛ
ул. „Иво Лола Рибар“ бр. 8
1230 Гостивар

Lënda: Njoftim

Предмет : Известие

Të nderuar,

Почитувани,

Me parashtrimin e Iniciativës Suaj që të Ju mundësohet përpunimi i PDU-së për pjesë të Bllok 14, përfshirja 2, KK Gostivar 2 – Komuna e Gostivarit, Ju njoftojmë se Komisioni i formuar paraprakisht për urbanizëm nga ana e Kryetarit të Komunës me anë të Aktvendimit nr. 22-2005/2 nga dt. 15.11.2023 vit. vendosi që të pranoj Iniciativën e Juaj që të përpunohet PDU për pjesë të Bllok 14, përfshirja 2, KK Gostivar 2 – Komuna e Gostivarit, me sipërfaqe të përfshirjes planore prej 7.01 Ha, në pajtim me Ligjin për planifikim urbanistik (Gaz.zyrtare e RMV nr. 32/2020 dhe 111/2023), me çrast të gjitha shpenzimet rreth përpunimit të planit urbanistik do ti tërhiqni ju si parashtrues i iniciativës.

По поднесена Ваша инициатива за да Ви се овозможува изработка на ДУП за дел од Блок 14, опфат 2, КО Гостивар 2 – Општина Гостивар, Ве известуваме дека претходно формираната Комисија за урбанизам од страна на градоначалникот со Решение бр.22-2005/2 од 15.11.2023 год., одлучи да го прифати Вашата Инициатива за да се изработи ДУП за дел од Блок 14, опфат 2, КО Гостивар 2 – Општина Гостивар, со површина на планскиот опфат од 7.01 Ха, согласно Законот и урбанистичко планирање (Сл.Весник на РСМ бр. 32/2020 и 111/2023), при што сите трошкови за изработка на урбанистичкиот план ќе ги превземете вие како подносител на иницијативата.

Përpiloi / Изготвил: Sefedin Bilalli,ida

Lejoi / Одобрил : Semir Zulbeari, ida

Kryetari Komunës
Градоначалник
Arben Taravari



ГОДИШНА ПРОГРАМА ЗА УРБАНИСТИЧКИ ПЛАНОВИ



Këshilli i Komunës së Gostivarit
Совет на Општина Гостивар
Nr.Бр. 08-2898/01
27.12.2023
Gostivar/Гостивар

Në bazë të nenit 22 paragrafi 1 pika 1 të Ligjit për Vetadministrim lokal ("Flet. Zyrtare e RM" nr.5/02) a në lidhje me nenin 40 paragrafi (1) të Ligjit për planifikim urbanistik (Gaz. Zyrtare e RMV nr. 32/2020 dhe 111/2023), Këshilli i Komunës së Gostivarit në mbledhjen e mbajtur më 27.12.2023 solli

Врз основа на член 22 став 1 точка 1 од Законот за локална самоуправа ("Сл. весник на РМ" бр. 5/02) а во врска со член 40 став (1) од Законот за урбанистичко планирање (Сл. Весник на РСМ бр. 32/2020 и 111/2023), Советот на Општина Гостивар на седницата одржана на ден 27.12.2023 год. донесе

PROGRAMA VJETORE

Për përpunimin, ndryshimin dhe plotësimin si dhe sjelljen e planeve urbanistike të Komunës së Gostivarit për vitin 2024.

Me këtë Programë vërtetohen lëndët, procedura dhe madhësia e urbanizimit të tokës ndërtimore në atarin e teritorit të Komunës së Gostivarit për vitin 2024.

Programi për sjelljen dhe përpunimin e Planit Gjeneral Urbanistik, Planeve Detale Urbanistike, Planeve Urbanistike për fshatra, Planeve Urbanistike jasht vendbanimit si dhe Projekteve Urbanistike që do të paraqiten në bazë të nenit 58 dhe 63 nga Ligji për planifikim urbanistik, në Komunën e Gostivarit për vitin 2024 i përmбан parametrat vijues:

1. Lënda për përpunimin dhe sjelljen e planeve urbanistike;
2. Procedura për përpunimin, sjelljen e planeve urbanistike;
3. Parallogaria e shpenzimeve;
4. Burimet për finansim dhe dinamika e përfundimit të Programit;
5. Dispozitat kalimtare dhe përfundimtare

1. Lënda për përpunim dhe sjellje.

Sipas këtij Programi do të urbanizohet toka ndërtimore në atarin e teritorit të Komunës së

ГОДИШНАТА ПРОГРАМА

За изработка, измена и дополна како и донесување на урбанистички планови во Општина Гостивар во 2024 година.

Со оваа Програма се утврдува предметот, постапката и обемот на урбанизацијата на градежното земјиште во атарат на територијата на Општина Гостивар во 2024 година.

Програмата за изработка и донесување на Генералниот Урбанистички План, Детални Урбанистички Планови, Урбанистички Планови за села, Урбанистички план за вон населено место како и сите Урбанистички Проекти што ќе се појавуваат според член 58 и 63 од Законот за урбанистичко планирање, во Општина Гостивар за 2024 год. ги содржи следните параметри:

1. Предмет на изработка и донесување на урбанистички планови;
2. Постапка за изработка, донесување на урбанистички планови;
3. Пресметка на трошоците;
4. Извори на финансирање и динамика на завршување на Програмата;
5. Преодни и завршни одредби.

1. Предмет на изработка и донесување

Според оваа Програма ќе се урбанизира градежното земјиште во атарот на територијата на



Gostivarit ,në pajtim me Planin Gjeneral Urbanistik dhe Planeve Detale Urbanistike të qytetit të Gostivarit dhe Ligjin për planifikim urbanistik si dhe aktet nënligjore të saj.

Në vitin 2024 Sektori i urbanizmit i Komunës së Gostivarit, vëmendje të posaçme do t'i kushtojë vazhdimit dhe mbarimit të procedurave për sjelljen e planeve urbanistike në pajtueshmëri me Programën si dhe detyrat nga vitet e kaluara të cilat deri tash nuk janë të realizuara. Këto janë procedura të cilat kanë filluar vitin e kaluar ose më herët kurse duhet të mbarojnë këtë vit, si dhe pjesë të përfshirjeve planore sipas ndarjeve nëpër blloqe urbanistike në bazë të PGJU-së të qytetit të Gostivarit që është pasqyruar në pasqyrë, ashtu që të përfshihet i gjithë rajoni ndërtimor i Komunës së Gostivarit.

Lejohet që të punohet edhe Plan Detal Urbanistik edhe për një kuart në përputhshmëri me Planin Gjeneral Urbanistik me çrast do të përcaktohen edhe kufijt e planifikimit detal , si dhe ndryshimin e PGJU-së për minimum një bllok urbanistik dhe planifikim detal po të atij blloku si procedur për sinhronizimin e planeve urbanistike në pajtim me nenin 39 nga Ligji për Planifikimin urbanistik, gjithashtu edhe në brendësi të një blloku i cili është në sipërfaqe më të madhe mund të bëhet ndryshimi dhe plotësimi për përfshirje më të vogla të planit, me kërkesa të organizuara të qytetarëve nga ajo përfshirje ose bashkësi lokale.

2. Procedura e përpunimit dhe sjelljes së planeve urbanistike

Për vitin 2024, Sektori i urbanizmit i Komunës së Gostivarit e posaçërisht Komisioni për Urbanizëm që do të përcaktohet paraprakisht nga Kryetari i komunës do të vazhdojë me shqyrtimin e kërkesave dhe iniciativave dhe obligimeve të përcaktuara në bazë të nenit 38 nga Ligji për planifikim urbanistik (Gaz. Zyrtare e RMV nr. 32/2020 dhe 111/2023) për ndryshim plotësimet e planeve urbanistike me sjelljen e Vendimeve nëpërmjet Këshillit të Komunës së Gostivarit , në pajtim me Ligjin për Vetadministrimin lokal, Ligjin për planifikim urbanistik, Statusit të NJVL dhe udhëzimeve të

Opština Gostivar, согласно Генералниот Урбанистички План и Деталните Урбанистички Планови на град Гостивар и Законот за урбанистичко планирање, како и неговите подзаконски акти.

Во 2024 год. Секторот за урбанизам на Општина Гостивар, посебно внимание ќе посвети на продолжување и завршување на постапките за донесување на урбанистичките планови согласно Програмата, како и задачите од предходните години кој досега не беа реализирани. Тоа се постапки кој беа отпочнати во минатата година или порано а треба да се завршат во оваа година, како и делови на урбани опфати според поделба на урбани блокови според ГУП на град Гостивар што е прикажано во прегледот, со цел да биде опфатен целиот градежен реон на Општина Гостивар.

Се дозволува да се изработуваа и Урбанистички План за еден Четврт во согласност со Генералниот Урбанистички План со што ќе се утврдуваат и границите на детално планирање , како и измена на ГУП за минимум еден урбанистички блок и детален урбанистички план за истиот блок како постапка за синхронизација на урбанистички планови согласно член 39 од Законот за урбанистичко планирање, истотака и во рамките на еден блок кој е со поголема површина може да се изврши измена и дополна за помал плански опфат, преку организирано барање на граѓаните од тој опфат или месна заедница.

2. Постапка на изработка и донесување на урбанистички планови

За 2024 година, Секторот за урбанизам на Општина Гостивар а посебно Комисијата за Урбанизам која ќе се формира претходно од Градоначалникот на Општина ќе продолжи со разгледување на барањата и поднесените иницијативи од физички и правни лица со обврските назначени според член 38 од Законот за урбанистичко планирање (Сл. Весник на РСМ со бр,32/2020 и 111/2023) за изменување и дополнување на урбанистичките планови со донесување на Одлуки од Советот на Општина Гостивар ,во согласност со Законот за локална самоуправа, Законот за урбанистичко планирање,



dhëna nga Ministria për Transport dhe Lidhje – Sektori për rregullim të hapësirës. Procedurat do të realizohen në rrjedhshmëri deri në Vendimin përfundimtar për miratimin e planeve urbanistike.

3. Përlllogaritjet e harxhimeve

Pjesa e përlllogaritjes së harxhimeve për urbanizim janë të përfshiera në pjesën e përlllogarisë së harxhimeve në Programin për rregullimin e tokës ndërtimore në rajonin ndërtimor të Komunës së Gostivarit për vitin 2024.

4. Burimet për finansim dhe dinamika e përfundimit të Programit

Pjesa nga burimet për finansim për përpunimin e planeve urbanistike përfshihen në pjesën e burimeve për finansimin e Programit për rregullimin e tokës ndërtimore në rajonin ndërtimor të Komunës së Gostivarit për vitin 2024, gjithashtu burim për finansim të Programit është edhe kompensimi për finansimin e përpunimit të Planit hapësiror të Republikës dhe planeve urbanistike në pajtim me ligjin për planifikim urbanistik.

Në këtë kuptim, financimi i Programit do të bëhet nga burime të njohura dhe të pa njohura dhe investitorëve dhe varet nga më shumë faktorë, nga kjo edhe dinamika e realizimit të këtij Programi kushtëzohet dhe varet nga plotësimi i parakushteve të përfshira në Programin për rregullimin e tokës ndërtimore të pandërtuar në rajonin ndërtimor të Komunës së Gostivarit për vitin 2023.

5. Dispozita kalimtare dhe përfundimtare

Aktivitetet e parapara në këtë Program gjatë këtij viti mund të plotësohen derisa të paraqiten iniciativa nga qytetarët dhe persona juridik të interesuar me pajtimin paraprak nga Këshilli i Komunës së Gostivarit. Gjithashtu jepet mundësia edhe për zvogëlimin e përfshirrjes nga sipërfaqet e parapara, duke formuar një tërësi të veçantë të përfshirrjes së planit e cila do të kufizohet me akset e rrugëve që e rrethojnë ose për vijës që

Statutot na EJC и дадените упатства од Министерство за транспорт и врски – Секторот за уредување на просторот. Постапката ќе се спроведуваат последователно до конечната Одлука за усвојување на урбанистичките планови.

3. Пресметка на трошоците

Делот од пресметката на трошоците за урбанизација се опфатени во делот од пресметката на трошоците од Програмата за уредување на градежното земјиште во градежниот реон на Општина Гостивар за 2024.

4. Извори на финансирање и динамика на заврсување на Програмата

Делот од извори на финансирање за изработка на урбанистички планови се опфатени во делот извори на финансирање од Програмата за уредување на градежно земјиште во градежниот редон на Општина Гостивар за 2024 година, истотака извор на финансирање на програмата е и надоместокот за финансирање на изработка на Просторниот план на Републиката и урбанистичките планови согласно законот за урбанистичко планирање.

Во оваа смисла, финансирањето на Програмата ќе се врши од познати и непознати извори и инвеститори, и зависи од повеќе фактори, од таму и динамиката на извршување на оваа Програма е условена и зависи од задоволувањето на предусловите опфатени во Програмата за уредување на градежно неизградено земјиште во градежниот реон на Општина Гостивар во 2023 година.

5. Преодни и завршни одредби

Активностите предвидени со оваа Програма во текот на годината може да се дополнат доколку се јави иницијатива од заинтересирани граѓани и правни лица по предходна согласност од Советот на Општина Гостивар. Исто така се дава можност и за намалување на опфатот од предвидените површини, формирајќи една целина на плански опфат која ќе се граничи со осовините на улиците што го заокружуват или по граничната линија меѓу



kufizohen parcelat kadastrale.

Ky Program është pjesë përbërëse e Programit për rregullimin e tokës ndërtimore në rajonin ndërtimore të Komunës së Gostivarit për vitin 2024 në pjesën e punëve përgatitore nën pikën për urbanizim.

Me hyrjen në fuqi të kësaj Programe pushon që të vlejë Programi për vitin 2023 vit.

катастарските парцели.

Оваа Програма е составен дел на Програмата за уредување на градежно земјиште во градежниот реон на Општината Гостивар за 2024 година во делот подготвителни работи под точка урбанизација.

Со влегувањето во сила на оваа Програма престанува да важи Програмата за 2023 год.



P A S Q Y R Ë

E programit për përpunimin, ndryshim dhe plotsimit si dhe sjelljen e Planit Gjeneral Urbanistik, Planeve Detaje Urbanistike , Planeve urbanistike për fshatra ,Planeve urbanistike jasht vendbanimeve si dhe të gjitha Projektet Urbanistike në Komunën e Gostivarit për vitin 2024

1. Pasqyrë e programit për përpunimin, ndryshim dhe plotësimin si dhe sjelljen e Planeve Detale Urbanistike

Bloku	Kufijt e blloqeve	Faza e procedurës	Sipërfaqja e bllokut (ha)
1	-Bul. "G. Dellçev" -Rr. "Beliçica" -Rr. "I.L.Ribar" -Bul. "VII. Gjinoski"		24.613
2	-Rr."I.L. Ribar" -Rr."Beliçica" -Rr."Kej Vllazërim Bashkimi" -Bul. "VII. Gjinoski"		18.923
3	-Rr. "APJ" -Bul. "VII. Gjinoski" -Rrugë e re e projektuar -Rrugë e re e projektuar		22.578
4	-Rr."18 Nëntori" dhe krah i rr."101" -Bul."VII.Gjinoski" dhe krah i rr. "18 Nëntori" -Rrugë e re e projektuar -Rr. "APJ"		22.485
5	-Rr. "101" -Bul. "VII. Gjinoski" -Rr. "18 Nëntori" -krah i rr. "18 Nëntori"		14.224
6	-Rr. "101" -Rr. "VII. Bllazheski" -Bul. "G. Dellçev" -Bul. "VII. Gjinoski"		13.068
7	-Rr. "101" -Rr. "S. Krsteski " -Bul. "G. Dellçev" -Rr. "VII. Bllazheski"		18.948
8	-Rr. "101"		18.643



	-Hekurudha -Bul. "G. Dellçev" -Rr. "Beliçica" dhe rr. S.Krsteski"		
9	-Bul. "G. Dellçev" -Hekurudha -Rr. "Kej Vllazërim bashkimi" -Rr. "Beliçica"		21.770
10	-Rr. "Kej Vardar" -Hekurudha -Prua -Rr. "Beliçica"		7.011
11	-Rr. "Kej Vardar" -Rr. "Beliçica" -Rruga e re e projektuar -Bul. "VII. Gjinoski"		29.549
12	-Rr."Zh.Brajkovski" -Bul. "VII. Gjinoski" -Rruga e re e projektuar -Rr."B.Stanoeviq"		26.853
13	-Rr."Zh.Brajkovski" -Rr."B.Stanoeviq" -Rruga e re e projektuar -Rruga e re e projektuar		22.522
14	-Rruga e re e projektuar -Rr."B.Stanoeviq" -Rruga e re e projektuar -Rruga e re e projektuar		14.901
15	-Rr."Zh.Brajkovski" dhe "APJ" -Rruga e re e projektuar -Kufiri në mes KK Gostivarit dhe KK Banjicës		13.439
16	-Pjesa veriore e l.Vardar -Ura e hekurudhës -Rr. "KejVardar" dhe rr." Zh. Brajkovski ", dhe - Rruga e re e projektuar		28.588
17	-Rr. "APJ" -Rruga e re e projektuar -Rruga e re e projektuar -Rruga e re e projektuar		22.588



18	-Rruga magjistrale -Rrugë e re e projektuar -Rr. "APJ " -Rr. "APJ "		9.641
19	-Rruga magjistrale -Rruga e re e projektuar -Rr. "APJ" -Rrugë e re e projektuar		31.845
20	-Rrugë e re e projektuar("205") - Bul. "VII. Gjinoski" -Rr. "101" -Rrugë e re		25.653
21	-Rruga magjistrale -Bul. "B. Gjinoski" -Rrugë e re e projektuar ("205") -Rrugë e re e projektuar		13.027
22	-Rrugë e re e projektuar -Rrugë e re e projektuar -Rr. "101" -Bul. "B. Gjinoski"		12.496
23	-Rrugë e re e projektuar -Rr. "B.Kidriç" -Rr. "101" -Rrugë e re e projektuar		23.160
24	-Rrugë magjistrale -Rrugë e re e projektuar -Rrugë e re e projektuar -Bul. "VII. Gjinoski"		26.088
25	-Rruga magjistrale -Rr. "B.Kidriç" -Rrugë e re e projektuar -Rrugë e re e projektuar		15.176
26	-Rrugë e re e projektuar -Hekurudha -Rr. "101" -Rr. "B.Kidriç"		16.154
27	-Rrugë e re e projektuar -Hekurudha -Rrugë e re e projektuar		12.916



	-Rr. "B.Kidriç"		
28	-Kufiri me parcela katastrale -Hekurudha -Rrugë e re e projektuar -Rr. "B.Kidriç"		18.547
29	-Kufiri me parcela katastrale -Kufiri me parcela katastrale -Rrugë e re e projektuar -Hekurudha		18.585
30	-Rrugë e re e projektuar -Rrugë e re e projektuar -Rrugë e re e projektuar -Hekurudha		12.432
31	-Rrugë e re e projektuar -Rrugë e re e projektuar -Rr. "101" -Hekurudha		34.149
32	-Rr. "101" -Rrugë e re e projektuar -Rrugë e re e projektuar -Hekurudha		21.870
33	-Rrugë e re e projektuar -Rrugë e re e projektuar -Rrugë e re e projektuar -Hekurudha		22.369
34	-Rrugë e re -Kufiri me parcela katastrale -Rr. "Balindolit" -Hekurudha		15.098
35	-Rr. "Balindolit" dhe rr."I.A.Smok" -Rrugë e re e projektuar -Rrugë e re e projektuar -Hekurudha		17.413
36	-Rrugë e re e projektuar -Rrugë e re e projektuar -Hekurudha -Hekurudha		23.734
37	- Hekurudha - Rrugë e re e projektuar		10.934



	- Rrugë e re e projektuar -Kufiri në mes KK Gostivarit dhe KK Banjicës		
38	-Kufiri me parcela katastrale -Rrugë e re Zdunjë –Debresh -Kufiri me parcela katastrale -Kufiri me parcela katastrale		11.548
39	-Kufiri me parcela katastrale -Kufiri me parcela katastrale -Kufiri me parcela katastrale -Rrugë e re Zdunjë –Debresh		21.711
40	-Kufiri me parcela katastrale -Rruga magjistrale -Kufiri me parcela katastrale -Kufiri me parcela katastrale		18.098
41	-Kufiri me parcela katastrale -Kufiri me parcela katastrale dhe rruga magjistrale -Kufiri me parcela katastrale -Kufiri me parcela katastrale		20.472
42	-Rrugë e vjetër për Debresh -Kufiri me parcela katastrale -Kufiri me parcela katastrale -Kufiri me parcela katastrale		10.370

1. Ndryshim dhe plotsim i Planit Gjeneral Urbanistik i qytetit të Gostivarit
2. Plane urbanistike për fshatë - (të cilit do fshatë në atarin e Komunës së Gostivarit)
3. Plane urbanistike jashtë vendbanimit- (kudo që të jetë në atarin e Komunës së Gostivarit , me veprimtari të çfardoshme sipas nevojës që do të paraqitet
4. Si dhe të gjitha Projektet Urbanistike që do të paraqiten në bazë të nenit 58 dhe 63 nga Ligji për planifikim urbanistik (Gaz. Zyrtare e RMV 32/2020 dhe 111/2023)



ПРЕГЛЕД

На програмата за изработка , измена и дополна како и донесување на Генералниот урбанистички план, Деталните Урбанистички Планови , Урбанистички планови за села, Урбанистички планови

Блок	Граници на Блоковите	Фаза на постапка	Површина на Блоковите (Ха)
1	-Бул. "Г. Делчев" -Ул. "Беличица" -Ул. "И.Л.Рибар" -Бул. "Б. Ѓиноски"		24.618
2	- Ул. "И.Л.Рибар" - Ул. "Беличица" -Ул. "Кеј Браство Единство" -Бул. "Б. Ѓиноски"		18.923
3	-Ул. "ЈНА" -Бул. "Б.Ѓиноски" -Новопроектирана улица -Новопроектирана улица		22.578
4	-Ул. "18 ноември" и ул. "101 " -Бул. "Б.Ѓиноски" и крак од ул. "18ноември" -Новопроектирана улица -Ул. "ЈНА"		22.485
5	-Ул. "101" -Бул. "Б.Ѓиноски" -Ул. "18 ноември" -крак на ул. "18 ноември "		14.224
6	-Ул. "101" -Ул. "Б.Блажески" -Бул. "Г. Делчев" -Бул. "Б.Ѓиноски"		13.068
7	-Ул. "101" -Ул. "С.Крстески" -Бул. "Г. Делчев" -Ул. "Б.Блажески"		18.948
8	-Ул. "101" -Железнички пруга -Бул. "Г. Делчев" -Ул. "Беличица"и ул. "С.Крстески"		18.643
9	-Бул. "Г. Делчев" -Железнички пруга -Ул. "Кеј Браство Единство" -Ул. "Беличица"		21.770
10	-Ул. "Кеј Вардар" -Железнички пруга -Јаз -Ул. "Беличица"		7.011

за вон населено место и сите Урбанистички Проекти во територијата на Општина Гостивар за 2024 год. 1. Преглед на програма за изработка , измена и дополна како и **донесување** на Детални Урбанистички планови



11	-Ул. "Кеј Вардар" -Ул. "Беличица" -Новопроектирана улица -Бул. "Б.Гиноски"	29.549
12	-Ул. "Ж. Брајковски" -Бул. "Б.Гиноски" -Новопроектирана улица -Ул. "Б. Станоевиќ"	26.853
13	-Ул. "Ж. Брајковски" -Ул. "Б. Станоевиќ" -Новопроектирана улица -Новопроектирана улица	22.522
14	-Новопроектирана улица -Ул. "Б. Станоевиќ" -Новопроектирана улица -Новопроектирана улица	14.901
15	-Ул. "Ж. Брајковски" и „ЈНА“ -Новопроектирана улица -Граница помеѓу КО Гостивар и КО Бањица -Новопроектирана улица	13.439
16	-Северна страна од р.Вардар -Мост на железничка пруга -Ул. "Кеј Вардар" и ул."Ж. Брајковски" - Новопроектирана улица	28.588
17	-Ул. "ЈНА" -Новопроектирана улица -Новопроектирана улица -Новопроектирана улица	22.588
18	-Магистрален пат -Новопроектирана улица -Ул. "ЈНА" -Ул. "ЈНА"	9.641
19	-Магистрален пат -Новопроектирана улица -Ул. "ЈНА" - Новопроектирана улица	31.845
20	-Новопроектирана улица („205“) - Бул. "Б.Гиноски" -Ул. "101" -Нова улица	25.653
21	-Магистрален пат -Бул. "Б. Гиноски" -Ново проектирана улица („205“) -Ново проектирана улица	13.027
22	-Новопроектирана улица -Новопроектирана улица -Ул. "101" -Бул. "Б.Гиноски"	12.496
23	-Новопроектирана улица -Ул. "Б.Кидрич " -Ул. "101" -Новопроектирана улица	23.160



24	-Магистрален пат -Новопроектирана улица -Новопроектирана улица -Бул. "Б.Гиноски"	26.088
25	-Магистрален пат -Ул. "Б.Кидрич " -Новопроектирана улица -Новопроектирана улица	15.176
26	-Новопроектирана улица -Железнички пруга -Ул. "101" -Ул. "Б.Кидрич "	16.154
27	-Новопроектирана улица -Железнички пруга -Новопроектирана улица -Ул. "Б.Кидрич "	12.916
28	-Граница со катастарски парцели -Железнички пруга -Новопроектирана улица -Ул. "Б.Кидрич "	18.547
29	-Граница со катастарски парцели -Граница со катастарски парцели -Новопроектирана улица -Железнички пруга	18.585
30	-Новопроектирана улица -Новопроектирана улица -Новопроектирана улица -Железнички пруга	12.432
31	-Новопроектирана улица -Новопроектирана улица -Ул. "101" -Железнички пруга	34.149
32	-Ул. "101" -Новопроектирана улица -Новопроектирана улица -Железнички пруга	21.870
33	-Новопроектирана улица -Новопроектирана улица -Новопроектирана улица -Железнички пруга	22.369
34	-Нова улица -Граница со катастарски парцели -Ул. "Балиндолска" -Железнички пруга	15.098
35	-Ул. "Балиндолска" и ул. "И.А.Смок" -Новопроектирана улица -Новопроектирана улица -Железнички пруга	17.413
36	-Новопроектирана улица -Новопроектирана улица -Железнички пруга -Железнички пруга	23.734




37	-Железнички пруга -Новопроектирана улица -Новопроектирана улица -Граница измеѓу КО Гостивар и КО Бањица		10.934
38	-Граница со катастарски парцели -Нова улица Здуње-Дебреше -Граница со катастарски парцели -Граница со катастарски парцели		11.548
39	-Граница со катастарски парцели -Граница со катастарски парцели -Граница со катастарски парцели -Нова улица Здуње-Дебреше		21.711
40	-Граница со катастарски парцели -Магистрален пат -Граница со катастарски парцели -Граница со катастарски парцели		18.098
41	-Граница со катастарски парцели -Граница со катастарски парцели и магистрален пат -Граница со катастарски парцели -Граница со катастарски парцели		20.472
42	-Стара улица за Дебреше -Граница со катастарски парцели -Граница со катастарски парцели -Граница со катастарски парцели		10.370

1. Измена и дополна на Генералниот урбанистички план на град Гостивар
2. Урбанистички план за село - (за било кое село во атарот на Општина Гостивар)
3. Урбанистички план вон населено место- (за било кое место во атарот на Општина Гостивар , со било која дејност според потребите што ќе се појават)
4. Како и сите Урбанистички Проекти кои ќе се појавуваат согласно член 58 и 63 според Законот за урбанистичко планирање (Сл. Весник на РСМ бр. 32/2020)

Kryetari i Këshillit
Претседател на Совет
Valbon Limani



АЖУРИРАНА ГЕОДЕТСКА ПОДЛОГА



ДГРУ ГЕО КАРТА ИНЖЕНЕРИНГ ДООЕЛ

Ул., „Браќа Ставреви,,бр.23 Кочани

Тел: 070/ 336 217

071/ 246 431

E-mail: geokarta.ing@gmail.com

Деловен број : 43/2024-33

Датум: 27.02.2024 год.

ГЕОДЕТСКИ ЕЛАБОРАТ ЗА ПОСЕБНИ НАМЕНИ

АЖУРИРАНА ГЕОДЕТСКА ПОДЛОГА за ДУП за дел од блок 14 КО Гостивар 2 ОПШТИНА ГОСТИВАР

Со заверката Агенцијата за катастар на недвижности тврди дека при изработка на геодетскиот елаборат се користени податоци од GKIS и дека за истите е платен надомест согласно Законот „додека за квалитетот и точноста на податоците содржани во елаборатот одговара изготвувачот

ДГРУ ГЕО КАРТА ИНЖЕНЕРИНГ ДООЕЛ

Заверил: М П


Александар Лазаров

.....
(име, презиме и потпис на овластен геодет)

АГЕНЦИЈА ЗА КАТАСТАР НА НЕДВИЖНОСТИ

Заверил: М П

.....
(име, презиме и потпис на стручно лице од геодетска насока)



Содржина на геодетскиот елаборат

1. Податоци издадени од АКН

- 1.1 Алфанумерички податоци во ЗИП формат 1 страна
- 1.2. Координати на точки од геодетската референтна мрежа..... 1 страна

2. Податоци од изработен геодетски елаборат

- 2.1. Насловна страна. 1 страна
- 2.2. Содржина..... 1 страна
- 2.3. Технички извештај..... 1 страна
- 2.4. Ажурирана геодетска подлога..... 1 страна
- 2.5. Координати на детални точки на плански опфат..... 1 страни
- 2.6. Оригинални теренски мерења..... 9 страни
- 2.7. Координати на снимени детални точки од терен..... 4 страни
- 2.8. Геодетски елаборат во електронска форм 1 CD

ДГРУ ГЕО КАРТА ИНЖЕНЕРИНГ ДООЕЛ

Ул., Браќа Ставреви, бр.23 Кочани

Тел: 070/ 336 217

071/ 246 431

E-mail: geokarta.ing@gmail.com

ТЕХНИЧКИ ИЗВЕШТАЈ

1. Податоци за планскиот опфат предмет на премер:

Согласно добиеното барање од лицето Друштво за проектирање, градежништво, трговија и услуги УРБАН ПЛАНЕР ДООЕЛ Гостивар од Гостивар, пристапено е кон извршувањето на оперативните теренски геодетски работи заради изготвување на ажурирана геодетска подлога потребна за изготвување на „Детален урбанистички план за дел од БЛОК 14,, КО Гостивар 2, Општина Гостивар. Границата на планскиот опфат кој е предмет на ажурирање е дефиниран од страна на изготвувачот на архетентонско урбанистичкиот проект со координати на детални точки.

2. Податоци за методата на премер, користени инструменти, време и точност:

Координатите за деталните точки потребни за изработка на геодетска подлога и добивање на реална ситуација на терен се одредени со инструмент (Leica GS08 +(SN 1856947) со контролер CS 15)) Користењето на сервисите на MAKPOS системот сопственост на Агенцијата на катастар на недвижности е по договор од септември 2023 година. Времето на извршените теренски мерења и точноста на мерењето RTK позиционирање во глобален координатен систем е документирана заедно со списокот на координати на детални точки пресметана со софтвер Leica Geo Office 8.2.

3. Податоци за извршителите на предметот:

Премерот е извршен од страна на:

Александар Лазаров -овластен геодет

4. Врз основа на алфанумеричките податоци во ZIP формат издадени од Агенијата за катастар на недвижности изработена е дигитална векторизирана геодетска подлога и геодетски елаборат за посебни намени за ажурирана геодетска подлога за плански опфат кој е дефиниран со координати на детални точки на плански опфат на „Детален урбанистички план за дел од БЛОК 14,, КО Гостивар 2, Општина Гостивар, со површина од 149013м², и опфат од 20м надвор од планскиот опфат со површина од 189294 м², На графичкиот приказ прикажана е границата на планскиот опфат со црвена боја со броеви на деталните точки на дефинираниот плански опфат и координати на истите кои се прикажани во табеларниот дел од овој елаборат на посебен образец. При изработка на ажурираната геодетска подлога како основа користени се катастарските планови што се во примена како и координати на точки од геодетска референтна мрежа.

Дигиталните планови се изработени според дигиталниот клуч и правилникот за изработка на дигитални планови на Агенцијата за катастар на недвижности. На лице место снимена е фактичката состојба на теренот која е прикажана во соодветен слој со црвена боја. На ажурираната геодетска подлога податоците од катастарските планови се дополнети со податоците прибрани од теренот како што се трајно обележани граници на катастарските парцели како и основи на згради и други објекти кои досега не се прикажани на катастарските планови.

На дигиталната и печатена ажурирана геодетска подлога прикажана е хоризонталната и вертикална претстава на теренот со коти на снимените деталните

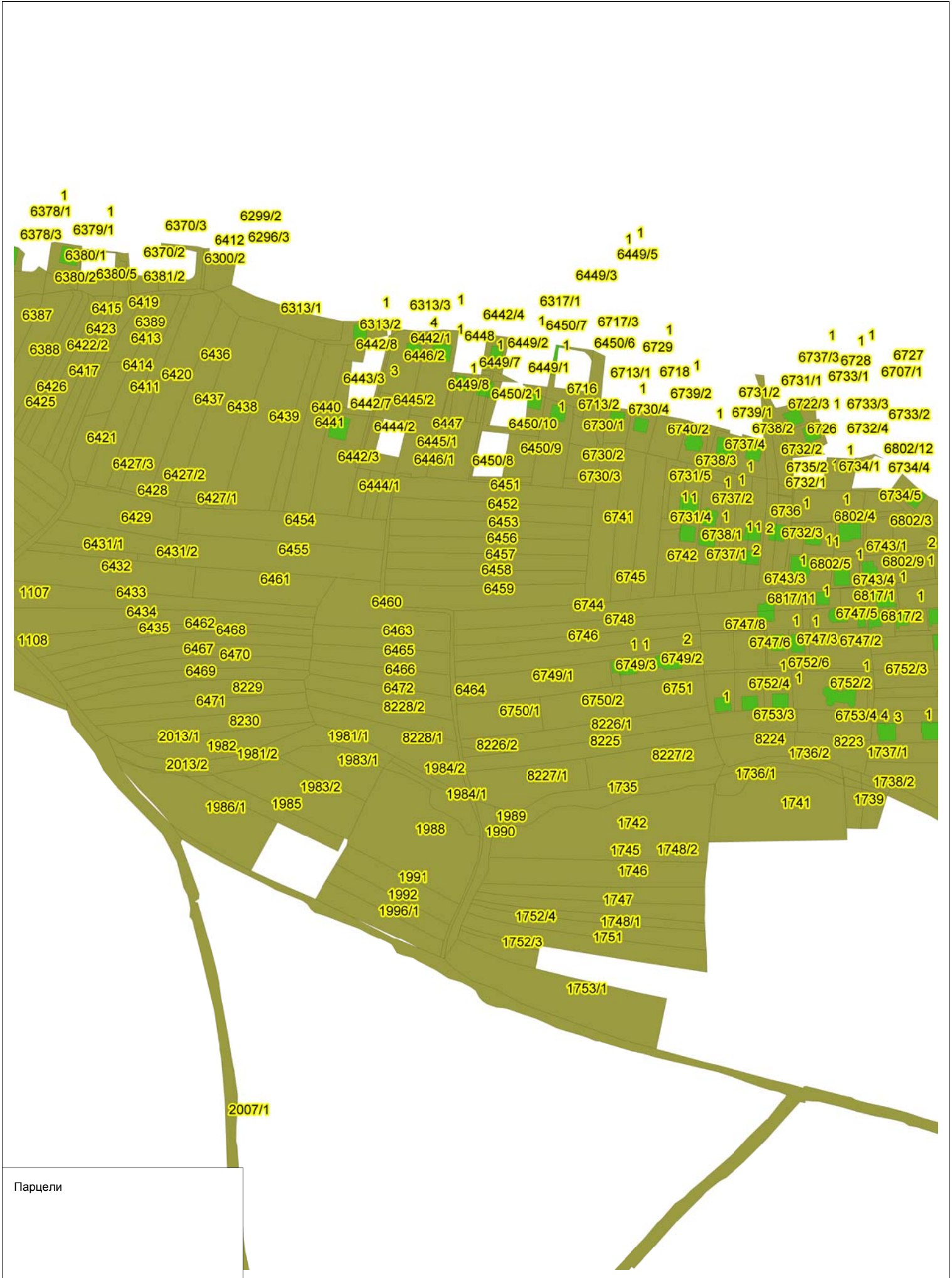
точки заради добивање на реална висинска претстава на теренот. Оригиналните податоци од извршениет теренски мерења се составен дел од овој геодетски елаборат како и списокот на координати на детални точки од извршените теренски мерења. На ажурираната геодетска подлога претставени се топографски знаци според пропишаниот топографски клуч за изработка на геодетски планови.

Дигиталната геодетска подлога е изработена во *.dgn/dwg формат.и пеш

Изготвил

Билјана М.Лазарова

(име,презиме и потпис)





РЕПУБЛИКА СЕВЕРНА МАКЕДОНИЈА
АГЕНЦИЈА ЗА КАТАСТАР НА НЕДВИЖНОСТИ

КООРДИНАТИ НА ТОЧКИ ОД ГЕОДЕТСКАТА РЕФЕРЕНТНА МРЕЖА

Ознака (тип) на геодетска	Бр. на точка	Y	X	H
Градска полигонометриска точка	174	7491364.71	4627284.845	545.1973

Координати на Плански опфат

Бр.точ.	X	Y
---------	---	---

1 7491280.24 4627201.40 0.00
 2 7491286.56 4627192.39 0.00
 3 7491318.74 4627151.54 0.00
 4 7491369.92 4627092.96 0.00
 5 7491392.76 4627066.20 0.00
 6 7491430.76 4627028.80 0.00
 7 7491465.63 4626994.68 0.00
 8 7491496.49 4626977.04 0.00
 9 7491543.19 4626975.06 0.00
 10 7491604.02 4626983.78 0.00
 11 7491625.06 4626984.76 0.00
 12 7491663.71 4626972.72 0.00
 13 7491686.89 4626962.27 0.00
 14 7491707.07 4626955.25 0.00
 15 7491721.58 4626951.49 0.00
 16 7491774.98 4626951.16 0.00
 17 7491834.88 4626955.87 0.00
 18 7491890.66 4626963.21 0.00
 19 7491927.55 4626973.00 0.00
 20 7491945.54 4626973.82 0.00
 21 7491976.48 4626966.53 0.00
 22 7491985.88 4626965.29 0.00
 23 7492056.27 4627112.93 0.00
 24 7492056.27 4627112.93 0.00
 25 7492062.70 4627127.99 0.00
 26 7492357.11 4626993.26 0.00
 27 7492062.70 4627127.99 0.00

28 7492014.36 4627134.38 0.00
 29 7491978.16 4627139.54 0.00
 30 7491945.35 4627144.46 0.00
 31 7491915.50 4627149.09 0.00
 32 7491888.07 4627153.36 0.00
 33 7491862.84 4627156.56 0.00
 34 7491839.36 4627159.31 0.00
 35 7491817.39 4627161.60 0.00
 36 7491796.06 4627163.33 0.00
 37 7491775.73 4627164.32 0.00
 38 7491757.88 4627164.57 0.00
 39 7491736.65 4627164.84 0.00
 40 7491717.78 4627165.02 0.00
 41 7491695.58 4627165.80 0.00
 42 7491676.61 4627166.73 0.00
 43 7491660.83 4627167.88 0.00
 44 7491643.02 4627170.82 0.00
 45 7491622.75 4627176.17 0.00
 46 7491603.77 4627182.11 0.00
 47 7491583.25 4627189.50 0.00
 48 7491563.64 4627197.30 0.00
 49 7491543.40 4627205.88 0.00
 50 7491523.77 4627213.17 0.00
 51 7491504.65 4627219.81 0.00
 52 7491485.95 4627226.56 0.00
 53 7491467.29 4627233.82 0.00
 54 7491448.17 4627242.15 0.00
 55 7491428.05 4627252.10 0.00
 56 7491406.41 4627264.22 0.00
 57 7491382.73 4627279.07 0.00

58 7491356.50 4627297.20 0.00

59 7491333.95 4627314.11 0.00

60 7491323.94 4627322.52 0.00

61 7491307.31 4627301.81 0.00

62 7491250.14 4627231.10 0.00

63 7491261.18 4627221.84 0.00

64 7491280.24 4627201.40 0.00

Изготвил

Билјана М.Лазарова

(име, презиме и потпис)

ОПШТИНА
ГОСТИВАР

АЖУРИРАНА ГЕОДЕТСКА
ПОДЛОГА

К.О.ГОСТИВАР 2

ЛЕГЕНД

-  Граница на плански опфат
-  Граница на катастарска парцела
-  Помошни линии во парцела
-  Нова состојба
-  Асфалтирана улица
-  Ограда
-  Зид на река
-  Тротоар
-  Изохипси
-  Индивидуална зграда
-  Деловен објект
-  Помошен објект
-  Чешма
-  Далековод низок напон бетонски
-  Далековод низок напон дрвен
-  ПТТ столб
-  Падна линија
-  Знак за припадност
-  Бетонска ограда
-  Бетонска ограда на зид
-  Жичана ограда на зид
-  Вештачки водотек

КО Гостивар 2,
Општина Гостивар

Прилог:
Ажурирана
геодетска подлога

Изготвил:

инж.геодет
Александар Лазаров

Дн.бр.43/24-3

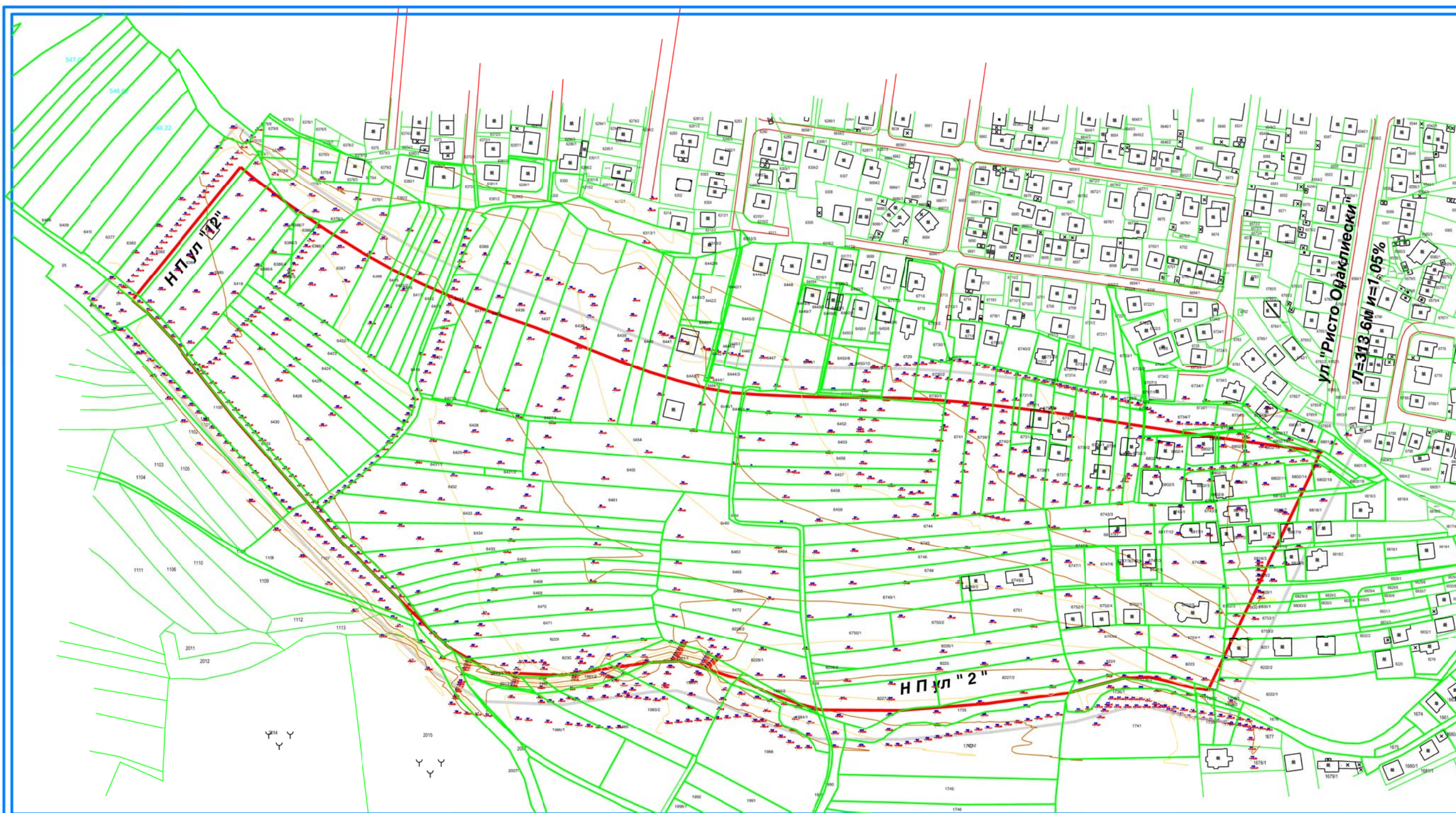
Дата

Февруари 2024год.

Размер 1:1000

Прилог бр.1

Овластен геодет
Александар Лазаров



Point Id	Point Class	Date/Time	Easting	Northing	Ellp. Hgt.	Ortho. Hgt.	Geoid Sep.	Posn.+Hgt. Qlty
1	Measured	05.12.2023 10:02:51	7492049.132	4627121.279	537.327 -	-	-	0.0161
2	Measured	05.12.2023 10:03:00	7492041.565	4627120.644	537.375 -	-	-	0.0185
3	Measured	05.12.2023 10:03:10	7492031.475	4627119.797	537.539 -	-	-	0.0198
4	Measured	05.12.2023 10:03:16	7492023.908	4627119.162	537.692 -	-	-	0.0177
5	Measured	05.12.2023 10:03:23	7492016.341	4627118.527	537.790 -	-	-	0.0135
6	Measured	05.12.2023 10:03:33	7492008.774	4627117.892	537.948 -	-	-	0.02
7	Measured	05.12.2023 10:03:43	7492001.207	4627117.257	538.044 -	-	-	0.0227
8	Measured	05.12.2023 10:03:56	7491993.640	4627116.622	538.208 -	-	-	0.0188
9	Measured	05.12.2023 10:04:11	7491986.073	4627115.987	538.345 -	-	-	0.0152
10	Measured	05.12.2023 10:04:24	7491978.505	4627115.352	538.393 -	-	-	0.0117
11	Measured	05.12.2023 10:04:38	7491970.980	4627115.111	538.479 -	-	-	0.015
12	Measured	05.12.2023 10:04:55	7491963.539	4627115.656	538.512 -	-	-	0.0121
13	Measured	05.12.2023 10:05:17	7491956.097	4627116.202	538.643 -	-	-	0.015
14	Measured	05.12.2023 10:05:34	7491948.656	4627116.748	538.817 -	-	-	0.0151
15	Measured	05.12.2023 10:05:50	7491941.214	4627117.293	538.828 -	-	-	0.01
16	Measured	05.12.2023 10:06:04	7491933.773	4627117.839	538.877 -	-	-	0.0133
17	Measured	05.12.2023 10:06:18	7491929.308	4627111.489	539.006 -	-	-	0.0136
18	Measured	05.12.2023 10:06:34	7491927.820	4627109.372	539.036 -	-	-	0.0166
19	Measured	05.12.2023 10:06:50	7491926.332	4627107.256	539.075 -	-	-	0.0145
20	Measured	05.12.2023 10:12:06	7491923.355	4627103.022	539.086 -	-	-	0.0239
21	Measured	05.12.2023 10:12:19	7491916.840	4627101.435	539.268 -	-	-	0.0121
22	Measured	05.12.2023 10:12:28	7491909.299	4627102.229	539.290 -	-	-	0.0124
23	Measured	05.12.2023 10:12:34	7491901.759	4627103.022	539.345 -	-	-	0.0154
24	Measured	05.12.2023 10:12:53	7491894.199	4627104.043	539.374 -	-	-	0.0126
25	Measured	05.12.2023 10:12:58	7491886.602	4627105.517	539.582 -	-	-	0.0143
26	Measured	05.12.2023 10:08:15	7491879.004	4627106.991	539.620 -	-	-	0.0135
27	Measured	05.12.2023 10:08:21	7491871.407	4627108.465	539.681 -	-	-	0.0129
28	Measured	05.12.2023 10:08:47	7491863.810	4627109.939	539.735 -	-	-	0.0144
29	Measured	05.12.2023 10:08:53	7491856.409	4627111.278	539.719 -	-	-	0.0113
30	Measured	05.12.2023 10:09:08	7491849.106	4627112.547	539.820 -	-	-	0.0119
31	Measured	05.12.2023 10:09:14	7491841.804	4627113.817	539.983 -	-	-	0.0119
32	Measured	05.12.2023 10:09:32	7491837.465	4627117.204	539.979 -	-	-	0.0112
33	Measured	05.12.2023 10:09:37	7491839.052	4627124.824	539.918 -	-	-	0.0106
34	Measured	05.12.2023 10:09:56	7491840.640	4627132.444	539.863 -	-	-	0.0109
35	Measured	05.12.2023 10:10:01	7491842.227	4627140.064	539.663 -	-	-	0.012
36	Measured	05.12.2023 10:10:24	7491843.021	4627147.525	539.808 -	-	-	0.0138
37	Measured	05.12.2023 10:10:30	7491843.814	4627154.987	539.751 -	-	-	0.011
38	Measured	05.12.2023 10:10:51	7491844.608	4627162.448	539.648 -	-	-	0.0162
39	Measured	05.12.2023 10:10:58	7491841.486	4627168.322	539.618 -	-	-	0.0098
40	Measured	05.12.2023 10:11:17	7491836.406	4627173.402	539.770 -	-	-	0.0139
41	Measured	05.12.2023 10:11:22	7491828.850	4627174.291	539.463 -	-	-	0.0114
42	Measured	05.12.2023 10:11:42	7491821.293	4627175.180	539.936 -	-	-	0.0151
43	Measured	05.12.2023 10:11:47	7491813.737	4627176.069	539.897 -	-	-	0.0183
44	Measured	05.12.2023 10:12:03	7491806.180	4627176.958	539.673 -	-	-	0.0132
45	Measured	05.12.2023 10:12:08	7491798.624	4627177.847	539.655 -	-	-	0.0141
46	Measured	05.12.2023 10:12:20	7491791.067	4627178.736	539.701 -	-	-	0.0167
47	Measured	05.12.2023 10:12:25	7491783.511	4627179.625	539.865 -	-	-	0.0145
48	Measured	05.12.2023 10:12:36	7491775.954	4627180.514	539.854 -	-	-	0.0154
49	Measured	05.12.2023 10:12:41	7491770.895	4627176.294	539.964 -	-	-	0.0309
50	Measured	05.12.2023 10:12:49	7491767.085	4627169.521	540.179 -	-	-	0.0239
51	Measured	05.12.2023 10:12:55	7491763.275	4627162.748	540.642 -	-	-	0.0206
52	Measured	05.12.2023 10:13:01	7491759.465	4627155.974	540.499 -	-	-	0.0181
53	Measured	05.12.2023 10:13:06	7491755.655	4627149.201	540.641 -	-	-	0.0181
54	Measured	05.12.2023 10:13:13	7491753.100	4627141.954	540.772 -	-	-	0.0209
55	Measured	05.12.2023 10:13:18	7491751.173	4627134.470	540.714 -	-	-	0.0191
56	Measured	05.12.2023 10:13:23	7491749.245	4627126.986	540.817 -	-	-	0.0617
57	Measured	05.12.2023 10:13:28	7491747.317	4627119.502	540.799 -	-	-	0.0261
58	Measured	05.12.2023 10:13:33	7491745.389	4627112.018	540.933 -	-	-	0.0169
59	Measured	05.12.2023 10:13:37	7491752.487	4627109.404	540.829 -	-	-	0.017
60	Measured	05.12.2023 10:13:51	7491759.584	4627106.789	540.789 -	-	-	0.0122
61	Measured	05.12.2023 10:13:56	7491766.681	4627104.174	540.738 -	-	-	0.0178

62	Measured	05.12.2023	10:14:05	7491773.778	4627101.559	540.715	-	-	0.0128
63	Measured	05.12.2023	10:14:09	7491780.875	4627098.945	540.689	-	-	0.0151
64	Measured	05.12.2023	10:14:18	7491786.479	4627099.583	540.628	-	-	0.0119
65	Measured	05.12.2023	10:14:24	7491789.099	4627106.727	540.521	-	-	0.0209
66	Measured	05.12.2023	10:14:31	7491791.718	4627113.870	540.482	-	-	0.0135
67	Measured	05.12.2023	10:14:41	7491794.337	4627121.014	540.439	-	-	0.0147
68	Measured	05.12.2023	10:14:51	7491796.957	4627128.158	540.393	-	-	0.0117
69	Measured	05.12.2023	10:15:03	7491799.576	4627135.302	540.496	-	-	0.0125
70	Measured	05.12.2023	10:15:14	7491802.196	4627142.445	540.247	-	-	0.0148
71	Measured	05.12.2023	10:15:27	7491803.069	4627144.827	540.229	-	-	0.0201
72	Measured	05.12.2023	10:15:37	7491502.237	4626981.843	545.397	-	-	0.0205
73	Measured	05.12.2023	10:15:45	7491502.586	4626981.846	545.378	-	-	0.0137
74	Measured	05.12.2023	10:15:52	7491502.936	4626981.850	545.366	-	-	0.0181
75	Measured	05.12.2023	10:16:05	7491503.285	4626981.853	545.353	-	-	0.0195
76	Measured	05.12.2023	10:16:19	7491503.635	4626981.856	545.349	-	-	0.014
77	Measured	05.12.2023	10:16:32	7491503.984	4626981.859	545.356	-	-	0.015
78	Measured	05.12.2023	10:17:29	7491504.334	4626981.863	545.364	-	-	0.0132
79	Measured	05.12.2023	10:17:35	7491504.683	4626981.866	545.353	-	-	0.0169
80	Measured	05.12.2023	10:17:52	7491505.033	4626981.869	545.326	-	-	0.0232
81	Measured	05.12.2023	10:18:12	7491505.382	4626981.872	545.298	-	-	0.0167
82	Measured	05.12.2023	10:18:23	7491505.732	4626981.876	545.307	-	-	0.029
83	Measured	05.12.2023	10:18:43	7491506.081	4626981.879	545.335	-	-	0.0129
84	Measured	05.12.2023	10:18:57	7491506.431	4626981.882	545.363	-	-	0.0137
85	Measured	05.12.2023	10:19:06	7491506.781	4626981.886	545.366	-	-	0.011
86	Measured	05.12.2023	10:19:18	7491507.130	4626981.889	545.364	-	-	0.0121
87	Measured	05.12.2023	10:19:30	7491507.480	4626981.892	545.361	-	-	0.0216
88	Measured	05.12.2023	10:19:41	7491507.829	4626981.895	545.342	-	-	0.0151
89	Measured	05.12.2023	10:19:49	7491508.179	4626981.898	545.322	-	-	0.0232
90	Measured	05.12.2023	10:19:57	7491508.528	4626981.902	545.305	-	-	0.0185
91	Measured	05.12.2023	10:20:05	7491508.878	4626981.905	545.312	-	-	0.0133
92	Measured	05.12.2023	10:20:15	7491509.227	4626981.908	545.319	-	-	0.0157
93	Measured	05.12.2023	10:20:24	7491509.577	4626981.912	545.322	-	-	0.0146
94	Measured	05.12.2023	10:20:39	7491509.926	4626981.915	545.312	-	-	0.0223
95	Measured	05.12.2023	10:20:48	7491510.276	4626981.918	545.301	-	-	0.0202
96	Measured	05.12.2023	10:20:55	7491510.625	4626981.921	545.299	-	-	0.0183
97	Measured	05.12.2023	10:21:12	7491510.975	4626981.925	545.314	-	-	0.0169
98	Measured	05.12.2023	10:21:23	7491511.324	4626981.928	545.330	-	-	0.0159
99	Measured	05.12.2023	10:21:39	7491511.674	4626981.931	545.323	-	-	0.0153
100	Measured	05.12.2023	10:21:53	7491512.023	4626981.934	545.293	-	-	0.0252
101	Measured	05.12.2023	10:22:05	7491512.373	4626981.938	545.263	-	-	0.0175
102	Measured	05.12.2023	10:22:16	7491512.722	4626981.941	545.243	-	-	0.0504
103	Measured	05.12.2023	10:22:29	7491513.072	4626981.944	545.228	-	-	0.0882
104	Measured	05.12.2023	10:22:54	7491513.421	4626981.948	545.213	-	-	0.0414
105	Measured	05.12.2023	10:23:04	7491513.771	4626981.951	545.180	-	-	0.0161
106	Measured	05.12.2023	10:23:17	7491514.120	4626981.954	545.140	-	-	0.0157
112	Measured	05.12.2023	10:23:32	7491514.470	4626981.957	545.100	-	-	0.0188
108	Measured	05.12.2023	10:23:41	7491514.819	4626981.961	545.108	-	-	0.0206
109	Measured	05.12.2023	10:23:49	7491515.169	4626981.964	545.121	-	-	0.026
110	Measured	05.12.2023	10:24:06	7491515.518	4626981.967	545.133	-	-	0.0194
111	Measured	05.12.2023	10:24:41	7491515.868	4626981.970	545.123	-	-	0.0178
112	Measured	05.12.2023	10:25:34	7491516.217	4626981.974	545.113	-	-	0.0182
113	Measured	05.12.2023	10:25:50	7491516.567	4626981.977	545.103	-	-	0.0244
114	Measured	05.12.2023	10:25:57	7491516.916	4626981.980	545.088	-	-	0.0225
115	Measured	05.12.2023	10:26:10	7491517.266	4626981.983	545.074	-	-	0.0415
116	Measured	05.12.2023	10:26:24	7491517.615	4626981.987	545.060	-	-	0.0253
117	Measured	05.12.2023	10:26:40	7491517.965	4626981.990	545.048	-	-	0.0192
118	Measured	05.12.2023	10:26:56	7491518.314	4626981.993	545.036	-	-	0.036
119	Measured	05.12.2023	10:27:05	7491518.664	4626981.997	545.013	-	-	0.017
120	Measured	05.12.2023	10:27:11	7491519.013	4626982.000	544.976	-	-	0.0176
121	Measured	05.12.2023	10:27:16	7491519.363	4626982.003	544.940	-	-	0.0157
122	Measured	05.12.2023	10:27:22	7491519.712	4626982.006	544.937	-	-	0.0206
123	Measured	05.12.2023	10:27:27	7491520.062	4626982.010	544.957	-	-	0.0348
124	Measured	05.12.2023	10:27:49	7491520.411	4626982.013	544.977	-	-	0.0154

125	Measured	05.12.2023	10:27:57	7491520.761	4626982.016	544.997	-	-	0.0262
126	Measured	05.12.2023	10:28:05	7491521.111	4626982.019	545.017	-	-	0.0137
127	Measured	05.12.2023	10:28:16	7491521.460	4626982.023	545.037	-	-	0.0348
128	Measured	05.12.2023	10:28:29	7491521.810	4626982.026	545.043	-	-	0.0226
129	Measured	05.12.2023	10:28:41	7491522.159	4626982.029	545.048	-	-	0.0168
130	Measured	05.12.2023	10:28:52	7491522.509	4626982.033	545.053	-	-	0.0294
131	Measured	05.12.2023	10:29:03	7491522.858	4626982.036	545.050	-	-	0.0249
132	Measured	05.12.2023	10:29:25	7491523.208	4626982.039	545.047	-	-	0.0146
133	Measured	05.12.2023	10:29:48	7491523.557	4626982.042	545.039	-	-	0.0187
134	Measured	05.12.2023	10:30:06	7491523.907	4626982.045	545.006	-	-	0.012
135	Measured	05.12.2023	10:30:22	7491524.256	4626982.049	544.973	-	-	0.0168
136	Measured	05.12.2023	10:30:38	7491524.606	4626982.052	544.946	-	-	0.0162
137	Measured	05.12.2023	10:30:54	7491524.955	4626982.055	544.934	-	-	0.0145
138	Measured	05.12.2023	10:30:59	7491525.305	4626982.059	544.921	-	-	0.0416
139	Measured	05.12.2023	10:31:04	7491525.654	4626982.062	544.920	-	-	0.0131
140	Measured	05.12.2023	10:31:09	7491526.004	4626982.065	544.932	-	-	0.0403
141	Measured	05.12.2023	10:31:18	7491526.353	4626982.068	544.945	-	-	0.0173
142	Measured	05.12.2023	10:31:25	7491526.703	4626982.072	544.945	-	-	0.0166
143	Measured	05.12.2023	10:31:33	7491527.052	4626982.075	544.935	-	-	0.0174
144	Measured	05.12.2023	10:31:44	7491527.402	4626982.078	544.925	-	-	0.0121
145	Measured	05.12.2023	10:31:54	7491527.751	4626982.081	544.934	-	-	0.012
146	Measured	05.12.2023	10:32:04	7491528.101	4626982.085	544.949	-	-	0.0141
147	Measured	05.12.2023	10:32:10	7491528.450	4626982.088	544.965	-	-	0.0145
148	Measured	05.12.2023	10:32:19	7491528.800	4626982.091	544.953	-	-	0.0177
149	Measured	05.12.2023	10:32:27	7491529.149	4626982.095	544.937	-	-	0.0202
150	Measured	05.12.2023	10:32:32	7491529.499	4626982.098	544.920	-	-	0.0197
151	Measured	05.12.2023	10:32:38	7491529.848	4626982.101	544.912	-	-	0.0421
152	Measured	05.12.2023	10:33:31	7491530.198	4626982.104	544.903	-	-	0.0219
153	Measured	05.12.2023	10:33:54	7491530.547	4626982.108	544.893	-	-	0.0352
154	Measured	05.12.2023	10:35:08	7491530.889	4626982.170	544.873	-	-	0.0491
155	Measured	05.12.2023	10:36:34	7491531.231	4626982.233	544.859	-	-	0.069
156	Measured	05.12.2023	10:37:42	7491531.573	4626982.295	544.845	-	-	0.0184
157	Measured	05.12.2023	10:37:50	7491531.914	4626982.358	544.817	-	-	0.0352
158	Measured	05.12.2023	10:37:57	7491532.256	4626982.420	544.788	-	-	0.0319
159	Measured	05.12.2023	10:38:02	7491532.598	4626982.482	544.771	-	-	0.0212
160	Measured	05.12.2023	10:38:25	7491532.940	4626982.545	544.780	-	-	0.055
161	Measured	05.12.2023	10:38:31	7491533.281	4626982.607	544.783	-	-	0.1209
162	Measured	05.12.2023	10:38:37	7491533.623	4626982.670	544.792	-	-	0.0346
163	Measured	05.12.2023	10:38:44	7491533.965	4626982.732	544.820	-	-	0.0159
164	Measured	05.12.2023	10:38:49	7491534.307	4626982.795	544.848	-	-	0.0294
165	Measured	05.12.2023	10:38:55	7491534.648	4626982.857	544.872	-	-	0.0178
166	Measured	05.12.2023	10:39:03	7491534.990	4626982.920	544.891	-	-	0.027
167	Measured	05.12.2023	10:39:31	7491535.332	4626982.982	544.910	-	-	0.0215
168	Measured	05.12.2023	10:39:50	7491535.674	4626983.045	544.924	-	-	0.0164
169	Measured	05.12.2023	10:40:10	7491536.015	4626983.107	544.935	-	-	0.0194
170	Measured	05.12.2023	10:40:38	7491536.357	4626983.170	544.947	-	-	0.0188
171	Measured	05.12.2023	10:41:06	7491536.699	4626983.232	544.924	-	-	0.0147
172	Measured	05.12.2023	10:41:26	7491537.041	4626983.295	544.883	-	-	0.0179
173	Measured	05.12.2023	10:42:09	7491537.382	4626983.357	544.850	-	-	0.0276
174	Measured	05.12.2023	10:42:31	7491537.724	4626983.419	544.858	-	-	0.0146
175	Measured	05.12.2023	10:42:48	7491538.066	4626983.482	544.885	-	-	0.0269
176	Measured	05.12.2023	10:43:35	7491538.408	4626983.544	544.906	-	-	0.0209
177	Measured	05.12.2023	10:43:44	7491538.749	4626983.607	544.914	-	-	0.0346
178	Measured	05.12.2023	10:44:04	7491539.091	4626983.669	544.916	-	-	0.0178
179	Measured	05.12.2023	10:44:42	7491539.433	4626983.732	544.918	-	-	0.0165
180	Measured	05.12.2023	10:45:01	7491539.775	4626983.794	544.890	-	-	0.0165
181	Measured	05.12.2023	10:45:20	7491540.116	4626983.857	544.852	-	-	0.0176
182	Measured	05.12.2023	10:45:36	7491540.458	4626983.919	544.811	-	-	0.0212
183	Measured	05.12.2023	10:45:57	7491540.800	4626983.982	544.778	-	-	0.0149
184	Measured	05.12.2023	10:46:14	7491541.142	4626984.044	544.743	-	-	0.0229
185	Measured	05.12.2023	10:46:34	7491541.483	4626984.107	544.705	-	-	0.0247
186	Measured	05.12.2023	10:46:41	7491541.825	4626984.169	544.696	-	-	0.0224
187	Measured	05.12.2023	10:46:55	7491542.167	4626984.232	544.695	-	-	0.0153

188	Measured	05.12.2023	10:47:00	7491542.509	4626984.294	544.698	-	-	0.0331
189	Measured	05.12.2023	10:47:16	7491542.850	4626984.357	544.672	-	-	0.0175
190	Measured	05.12.2023	10:47:36	7491543.192	4626984.419	544.649	-	-	0.0316
191	Measured	05.12.2023	10:47:58	7491543.534	4626984.482	544.629	-	-	0.0329
192	Measured	05.12.2023	10:48:20	7491543.876	4626984.544	544.623	-	-	0.0143
193	Measured	05.12.2023	10:48:45	7491544.218	4626984.606	544.619	-	-	0.0174
194	Measured	05.12.2023	10:49:03	7491544.559	4626984.669	544.625	-	-	0.0647
195	Measured	05.12.2023	10:49:10	7491544.901	4626984.731	544.671	-	-	0.0527
196	Measured	05.12.2023	10:49:33	7491545.243	4626984.794	544.712	-	-	0.0228
197	Measured	05.12.2023	10:49:58	7491545.585	4626984.856	544.738	-	-	0.0197
198	Measured	05.12.2023	10:50:15	7491545.926	4626984.919	544.736	-	-	0.0137
199	Measured	05.12.2023	10:50:31	7491546.268	4626984.981	544.737	-	-	0.013
200	Measured	05.12.2023	10:50:42	7491546.610	4626985.044	544.729	-	-	0.0125
201	Measured	05.12.2023	10:50:54	7491546.952	4626985.106	544.694	-	-	0.013
202	Measured	05.12.2023	10:51:06	7491547.293	4626985.169	544.658	-	-	0.0138
203	Measured	05.12.2023	10:51:19	7491547.635	4626985.231	544.626	-	-	0.0201
204	Measured	05.12.2023	10:51:33	7491547.977	4626985.294	544.597	-	-	0.0138
205	Measured	05.12.2023	10:51:48	7491548.319	4626985.356	544.564	-	-	0.0324
206	Measured	05.12.2023	10:51:54	7491548.660	4626985.419	544.542	-	-	0.0368
212	Measured	05.12.2023	10:52:01	7491549.002	4626985.481	544.538	-	-	0.0301
208	Measured	05.12.2023	10:52:12	7491549.344	4626985.544	544.538	-	-	0.026
209	Measured	05.12.2023	10:52:13	7491549.685	4626985.606	544.579	-	-	0.0305
210	Measured	05.12.2023	10:52:22	7491550.027	4626985.668	544.653	-	-	0.04
211	Measured	05.12.2023	10:52:30	7491550.369	4626985.731	544.726	-	-	0.0469
212	Measured	05.12.2023	10:52:36	7491550.711	4626985.793	544.758	-	-	0.0204
213	Measured	05.12.2023	10:52:44	7491551.053	4626985.856	544.765	-	-	0.0265
214	Measured	05.12.2023	10:52:58	7491551.394	4626985.918	544.776	-	-	0.0138
215	Measured	05.12.2023	10:53:20	7491551.736	4626985.981	544.771	-	-	0.0195
216	Measured	05.12.2023	10:53:31	7491552.078	4626986.043	544.755	-	-	0.0172
217	Measured	05.12.2023	10:53:45	7491552.420	4626986.106	544.735	-	-	0.0142
218	Measured	05.12.2023	10:53:59	7491552.761	4626986.168	544.724	-	-	0.0127
219	Measured	05.12.2023	10:54:06	7491553.103	4626986.231	544.719	-	-	0.0153
220	Measured	05.12.2023	10:54:25	7491553.445	4626986.293	544.716	-	-	0.0146
221	Measured	05.12.2023	10:54:40	7491553.787	4626986.356	544.699	-	-	0.0194
222	Measured	05.12.2023	10:54:54	7491554.128	4626986.418	544.679	-	-	0.0208
223	Measured	05.12.2023	10:55:10	7491554.470	4626986.481	544.661	-	-	0.023
224	Measured	05.12.2023	10:55:17	7491554.812	4626986.543	544.620	-	-	0.0234
225	Measured	05.12.2023	10:55:28	7491555.154	4626986.606	544.580	-	-	0.0316
226	Measured	05.12.2023	10:55:38	7491555.491	4626986.679	544.546	-	-	0.0146
227	Measured	05.12.2023	10:55:48	7491555.829	4626986.752	544.582	-	-	0.03
228	Measured	05.12.2023	10:55:59	7491556.167	4626986.825	544.619	-	-	0.0324
229	Measured	05.12.2023	10:56:14	7491556.505	4626986.898	544.654	-	-	0.0197
230	Measured	05.12.2023	10:56:28	7491556.842	4626986.971	544.661	-	-	0.0165
231	Measured	05.12.2023	10:56:41	7491557.180	4626987.045	544.664	-	-	0.0475
232	Measured	05.12.2023	10:56:56	7491557.518	4626987.118	544.664	-	-	0.053
233	Measured	05.12.2023	10:57:11	7491557.856	4626987.191	544.658	-	-	0.0316
234	Measured	05.12.2023	10:57:23	7491558.194	4626987.264	544.656	-	-	0.0457
235	Measured	05.12.2023	10:57:34	7491558.531	4626987.337	544.662	-	-	0.0187
236	Measured	05.12.2023	10:57:42	7491558.869	4626987.410	544.703	-	-	0.0269
237	Measured	05.12.2023	10:57:58	7491559.207	4626987.484	544.748	-	-	0.0567
238	Measured	05.12.2023	10:59:03	7491559.545	4626987.557	544.771	-	-	0.0403
239	Measured	05.12.2023	10:59:20	7491559.882	4626987.630	544.734	-	-	0.0185
240	Measured	05.12.2023	10:59:27	7491560.220	4626987.703	544.699	-	-	0.0313
241	Measured	05.12.2023	10:59:41	7491560.558	4626987.776	544.672	-	-	0.0243
242	Measured	05.12.2023	10:59:49	7491560.896	4626987.850	544.675	-	-	0.0266
243	Measured	05.12.2023	11:00:04	7491561.233	4626987.923	544.678	-	-	0.0213
244	Measured	05.12.2023	11:00:18	7491561.571	4626987.996	544.679	-	-	0.0141
245	Measured	05.12.2023	11:00:29	7491561.909	4626988.069	544.673	-	-	0.0154
246	Measured	05.12.2023	11:00:36	7491562.247	4626988.142	544.673	-	-	0.0243
247	Measured	05.12.2023	11:00:44	7491562.585	4626988.216	544.664	-	-	0.0301
248	Measured	05.12.2023	11:00:53	7491562.922	4626988.289	544.612	-	-	0.0188
249	Measured	05.12.2023	11:01:01	7491563.260	4626988.362	544.552	-	-	0.022
250	Measured	05.12.2023	11:01:09	7491563.598	4626988.435	544.504	-	-	0.0169

251	Measured	05.12.2023	11:01:16	7491563.935	4626988.508	544.500	-	-	0.0399
252	Measured	05.12.2023	11:01:32	7491564.273	4626988.581	544.500	-	-	0.0126
253	Measured	05.12.2023	11:01:49	7491564.611	4626988.655	544.490	-	-	0.017
254	Measured	05.12.2023	11:01:59	7491564.949	4626988.728	544.462	-	-	0.016
255	Measured	05.12.2023	11:02:18	7491565.287	4626988.801	544.436	-	-	0.0151
256	Measured	05.12.2023	11:02:33	7491565.624	4626988.874	544.410	-	-	0.0137
257	Measured	05.12.2023	11:02:47	7491565.962	4626988.947	544.383	-	-	0.0137
258	Measured	05.12.2023	11:03:00	7491566.300	4626989.021	544.361	-	-	0.027
259	Measured	05.12.2023	11:03:15	7491566.638	4626989.094	544.370	-	-	0.0329
260	Measured	05.12.2023	11:03:32	7491566.975	4626989.167	544.416	-	-	0.0156
261	Measured	05.12.2023	11:03:46	7491567.313	4626989.240	544.458	-	-	0.0176
262	Measured	05.12.2023	11:04:02	7491567.651	4626989.313	544.496	-	-	0.0174
263	Measured	05.12.2023	11:04:17	7491567.989	4626989.386	544.533	-	-	0.0299
264	Measured	05.12.2023	11:04:24	7491568.326	4626989.460	544.570	-	-	0.0222
265	Measured	05.12.2023	11:04:32	7491568.664	4626989.533	544.573	-	-	0.017
266	Measured	05.12.2023	11:05:08	7491569.002	4626989.606	544.544	-	-	0.0164
267	Measured	05.12.2023	11:05:20	7491569.340	4626989.679	544.522	-	-	0.0308
268	Measured	05.12.2023	11:05:35	7491569.678	4626989.752	544.501	-	-	0.0318
269	Measured	05.12.2023	11:05:47	7491570.015	4626989.826	544.476	-	-	0.0274
270	Measured	05.12.2023	11:05:57	7491570.353	4626989.899	544.452	-	-	0.0585
271	Measured	05.12.2023	11:06:55	7491570.691	4626989.972	544.449	-	-	0.0254
272	Measured	05.12.2023	11:12:11	7491571.029	4626990.045	544.458	-	-	0.061
273	Measured	05.12.2023	11:12:25	7492020.557	4627131.068	537.722	-	-	0.0504
274	Measured	05.12.2023	11:08:11	7492014.986	4627134.188	537.799	-	-	0.0143
275	Measured	05.12.2023	11:08:29	7492009.416	4627137.307	538.037	-	-	0.0159
276	Measured	05.12.2023	11:08:41	7492005.239	4627139.646	537.592	-	-	0.0348
277	Measured	05.12.2023	11:08:57	7491999.668	4627142.766	538.126	-	-	0.0248
278	Measured	05.12.2023	11:09:13	7491994.098	4627145.885	538.104	-	-	0.0183
279	Measured	05.12.2023	11:09:21	7491987.748	4627146.077	538.197	-	-	0.0179
280	Measured	05.12.2023	11:09:29	7491981.398	4627146.270	538.273	-	-	0.0164
281	Measured	05.12.2023	11:09:47	7491976.636	4627146.414	538.312	-	-	0.0432
282	Measured	05.12.2023	11:10:13	7491970.286	4627146.607	538.363	-	-	0.0135
283	Measured	05.12.2023	11:10:34	7491963.936	4627146.799	538.422	-	-	0.0208
284	Measured	05.12.2023	11:10:42	7491956.434	4627148.437	538.488	-	-	0.0381
285	Measured	05.12.2023	11:11:35	7491950.955	4627151.426	538.417	-	-	0.021
286	Measured	05.12.2023	11:11:42	7491945.477	4627154.414	538.461	-	-	0.0446
287	Measured	05.12.2023	11:11:55	7491941.368	4627156.655	538.216	-	-	0.0292
288	Measured	05.12.2023	11:12:12	7491935.890	4627159.643	538.094	-	-	0.0499
289	Measured	05.12.2023	11:12:21	7491929.660	4627161.161	538.054	-	-	0.0511
290	Measured	05.12.2023	11:12:37	7491924.987	4627162.299	538.075	-	-	0.0492
291	Measured	05.12.2023	11:12:53	7491918.757	4627163.817	538.085	-	-	0.0512
292	Measured	05.12.2023	11:13:01	7491912.527	4627165.334	538.182	-	-	0.0252
293	Measured	05.12.2023	11:13:12	7491906.296	4627166.852	538.299	-	-	0.034
294	Measured	05.12.2023	11:13:29	7491901.624	4627167.990	538.364	-	-	0.0287
295	Measured	05.12.2023	11:13:42	7491896.951	4627169.128	538.443	-	-	0.0233
296	Measured	05.12.2023	11:13:50	7491892.278	4627170.267	538.613	-	-	0.2759
297	Measured	05.12.2023	11:14:21	7491887.606	4627171.405	538.729	-	-	0.0168
298	Measured	05.12.2023	11:14:38	7491882.933	4627172.543	538.792	-	-	0.024
299	Measured	05.12.2023	11:14:57	7491878.260	4627173.681	538.846	-	-	0.0643
300	Measured	05.12.2023	11:15:33	7491872.030	4627175.199	538.939	-	-	0.0119
301	Measured	05.12.2023	11:15:53	7491865.800	4627176.716	538.999	-	-	0.0166
302	Measured	05.12.2023	11:16:11	7491859.570	4627178.234	539.105	-	-	0.0151
303	Measured	05.12.2023	11:16:18	7491853.340	4627179.752	539.179	-	-	0.1294
304	Measured	05.12.2023	11:16:39	7491847.068	4627181.320	539.212	-	-	0.0202
305	Measured	05.12.2023	11:16:51	7491842.364	4627182.496	539.219	-	-	0.0274
306	Measured	05.12.2023	11:16:58	7491837.661	4627183.671	539.250	-	-	0.0227
312	Measured	05.12.2023	11:17:12	7491831.389	4627185.239	539.368	-	-	0.0194
308	Measured	05.12.2023	11:17:15	7491825.117	4627186.807	539.446	-	-	0.0246
309	Measured	05.12.2023	11:17:21	7491818.846	4627188.375	539.453	-	-	0.0297
310	Measured	05.12.2023	11:17:26	7491814.142	4627189.551	539.426	-	-	0.0271
311	Measured	05.12.2023	11:17:38	7491807.831	4627189.957	539.590	-	-	0.0312
312	Measured	05.12.2023	11:17:46	7491801.481	4627189.201	539.442	-	-	0.0215
313	Measured	05.12.2023	11:17:52	7491795.131	4627188.445	539.521	-	-	0.0416

314	Measured	05.12.2023	11:17:59	7491788.781	4627187.689	539.601	-	-	0.0239
315	Measured	05.12.2023	11:20:03	7491783.953	4627187.358	539.794	-	-	0.1225
316	Measured	05.12.2023	11:20:39	7491777.514	4627186.918	539.796	-	-	0.0152
317	Measured	05.12.2023	11:20:53	7491771.076	4627186.477	539.908	-	-	0.0136
318	Measured	05.12.2023	11:21:04	7491763.028	4627185.925	540.145	-	-	0.0148
319	Measured	05.12.2023	11:21:13	7491754.980	4627185.374	540.197	-	-	0.0223
320	Measured	05.12.2023	11:21:20	7491749.799	4627181.829	540.294	-	-	0.0187
321	Measured	05.12.2023	11:21:26	7491749.094	4627175.401	540.329	-	-	0.0441
322	Measured	05.12.2023	11:21:34	7491748.388	4627168.972	540.391	-	-	0.0648
323	Measured	05.12.2023	11:21:45	7491747.682	4627162.544	540.613	-	-	0.0661
324	Measured	05.12.2023	11:21:57	7491746.977	4627156.115	540.605	-	-	0.0389
325	Measured	05.12.2023	11:23:33	7491746.271	4627149.687	540.738	-	-	0.048
326	Measured	05.12.2023	11:23:42	7491745.566	4627143.259	540.813	-	-	0.0195
327	Measured	05.12.2023	11:23:53	7491745.389	4627141.652	540.797	-	-	0.0285
328	Measured	05.12.2023	11:24:05	7491507.264	4626960.147	551.165	-	-	0.0194
329	Measured	05.12.2023	11:24:11	7491508.604	4626966.427	550.492	-	-	0.0409
330	Measured	05.12.2023	11:24:22	7491508.940	4626967.996	549.615	-	-	0.0384
331	Measured	05.12.2023	11:24:35	7491509.275	4626969.566	548.869	-	-	0.0222
332	Measured	05.12.2023	11:24:47	7491509.610	4626971.136	548.060	-	-	0.0236
333	Measured	05.12.2023	11:24:57	7491509.945	4626972.706	547.081	-	-	0.0313
334	Measured	05.12.2023	11:25:02	7491510.280	4626974.276	545.597	-	-	0.0358
335	Measured	05.12.2023	11:25:08	7491510.615	4626975.846	544.887	-	-	0.0293
336	Measured	05.12.2023	11:26:33	7491511.286	4626978.986	545.109	-	-	0.0351
337	Measured	05.12.2023	11:26:43	7491513.903	4626983.719	545.113	-	-	0.0628
338	Measured	05.12.2023	11:27:15	7491517.126	4626983.767	544.990	-	-	0.1109
339	Measured	05.12.2023	11:28:01	7491521.960	4626983.839	545.043	-	-	0.0334
340	Measured	05.12.2023	11:28:17	7491528.407	4626983.936	544.870	-	-	0.0486
341	Measured	05.12.2023	11:28:30	7491529.364	4626979.150	544.918	-	-	0.038
342	Measured	05.12.2023	11:29:27	7491528.493	4626972.738	545.748	-	-	0.0353
343	Measured	05.12.2023	11:29:37	7491527.621	4626966.326	550.489	-	-	0.0501
344	Measured	05.12.2023	11:30:24	7491526.750	4626959.914	551.317	-	-	0.0304
345	Measured	05.12.2023	11:30:40	7491527.881	4626956.789	551.257	-	-	0.0196
346	Measured	05.12.2023	11:30:53	7491534.150	4626957.115	551.421	-	-	0.0169
347	Measured	05.12.2023	11:31:01	7491541.986	4626957.522	551.311	-	-	0.0221
348	Measured	05.12.2023	11:31:10	7491547.107	4626959.322	551.298	-	-	0.0225
349	Measured	05.12.2023	11:31:17	7491548.788	4626965.548	551.311	-	-	0.0403
350	Measured	05.12.2023	11:31:26	7491550.469	4626971.773	547.783	-	-	0.0296
351	Measured	05.12.2023	11:31:32	7491550.889	4626973.330	546.614	-	-	0.0663
352	Measured	05.09.2023	12:04:57	7491551.309	4626974.886	545.566	-	-	0.0216
353	Measured	05.09.2023	12:05:06	7491551.730	4626976.442	544.612	-	-	0.0244
354	Measured	05.09.2023	12:05:21	7491552.150	4626977.999	544.419	-	-	0.0278
355	Measured	05.09.2023	12:05:54	7491555.276	4626983.461	544.434	-	-	0.0246
356	Measured	05.09.2023	12:06:08	7491562.501	4626979.645	544.244	-	-	0.0242
357	Measured	05.09.2023	12:06:17	7491569.726	4626975.829	547.142	-	-	0.0219
358	Measured	05.09.2023	12:06:45	7491571.171	4626975.066	548.050	-	-	0.0195
359	Measured	05.09.2023	12:12:05	7491572.616	4626974.302	549.204	-	-	0.0217
360	Measured	05.09.2023	12:12:14	7491574.061	4626973.539	550.380	-	-	0.018
361	Measured	05.09.2023	12:12:23	7491575.506	4626972.776	551.053	-	-	0.0191
362	Measured	05.09.2023	12:12:32	7491576.951	4626972.013	551.351	-	-	0.0341
363	Measured	05.09.2023	12:12:40	7491578.396	4626971.250	551.345	-	-	0.0191
364	Measured	05.09.2023	12:12:47	7491584.176	4626968.197	551.182	-	-	0.0192
365	Measured	05.09.2023	12:12:53	7491589.957	4626965.144	551.259	-	-	0.0231
366	Measured	05.09.2023	12:08:03	7491585.184	4626962.793	551.228	-	-	0.0308
367	Measured	05.09.2023	12:08:14	7491580.593	4626961.020	551.158	-	-	0.0247
368	Measured	05.09.2023	12:08:20	7491587.102	4626960.279	551.226	-	-	0.0196
369	Measured	05.09.2023	12:08:28	7491593.611	4626959.539	551.530	-	-	0.0174
370	Measured	05.09.2023	12:08:38	7491600.120	4626958.798	551.362	-	-	0.0243
371	Measured	05.09.2023	12:08:52	7491606.628	4626958.057	551.084	-	-	0.0233
372	Measured	05.09.2023	12:08:59	7491611.642	4626959.062	551.051	-	-	0.0195
373	Measured	05.09.2023	12:09:12	7491612.304	4626966.867	551.022	-	-	0.0202
374	Measured	05.09.2023	12:09:16	7491612.436	4626968.429	550.934	-	-	0.0203
375	Measured	05.09.2023	12:09:29	7491613.979	4626976.110	550.807	-	-	0.0269
376	Measured	05.09.2023	12:09:43	7491617.860	4626984.905	550.757	-	-	0.0252

377	Measured	05.09.2023	12:09:54	7491618.654	4626986.303	550.417	-	-	0.0208
378	Measured	05.09.2023	12:10:04	7491619.448	4626987.702	549.495	-	-	0.0175
379	Measured	05.09.2023	12:10:19	7491620.241	4626989.111	548.569	-	-	0.0245
380	Measured	05.09.2023	12:10:27	7491621.035	4626990.499	547.660	-	-	0.0191
381	Measured	05.09.2023	12:10:36	7491621.829	4626991.897	546.920	-	-	0.0172
382	Measured	05.09.2023	12:10:51	7491622.622	4626993.296	546.106	-	-	0.0191
383	Measured	05.09.2023	12:10:58	7491623.416	4626994.694	545.118	-	-	0.0225
384	Measured	05.09.2023	12:11:08	7491624.210	4626996.093	543.911	-	-	0.0265
385	Measured	05.09.2023	12:11:34	7491625.004	4626997.491	543.067	-	-	0.017
386	Measured	05.09.2023	12:11:41	7491635.543	4627000.364	543.559	-	-	0.0135
387	Measured	05.09.2023	12:11:48	7491643.701	4626999.041	543.410	-	-	0.0182
388	Measured	05.09.2023	12:11:57	7491644.458	4626994.125	543.628	-	-	0.0159
389	Measured	05.09.2023	12:12:13	7491641.951	4626989.739	544.465	-	-	0.0188
390	Measured	05.09.2023	12:12:23	7491641.116	4626988.277	546.057	-	-	0.0383
391	Measured	05.09.2023	12:12:29	7491640.280	4626986.814	547.206	-	-	0.0353
392	Measured	05.09.2023	12:13:13	7491639.444	4626985.352	548.078	-	-	0.0267
393	Measured	05.09.2023	12:13:28	7491638.609	4626983.890	549.081	-	-	0.0196
394	Measured	05.09.2023	12:13:44	7491637.773	4626982.428	550.072	-	-	0.0147
395	Measured	05.09.2023	12:14:02	7491634.431	4626976.579	550.618	-	-	0.0228
396	Measured	05.09.2023	12:14:12	7491631.089	4626970.730	550.721	-	-	0.0192
397	Measured	05.09.2023	12:14:20	7491635.824	4626975.409	550.607	-	-	0.0189
398	Measured	05.09.2023	12:14:29	7491640.558	4626980.088	550.355	-	-	0.0173
399	Measured	05.09.2023	12:14:39	7491641.742	4626981.258	549.605	-	-	0.0255
400	Measured	05.09.2023	12:14:46	7491642.926	4626982.428	548.675	-	-	0.0593
401	Measured	05.09.2023	12:15:12	7491644.109	4626983.598	547.800	-	-	0.024
402	Measured	05.09.2023	12:15:18	7491645.293	4626984.767	546.887	-	-	0.0193
403	Measured	05.09.2023	12:15:28	7491646.477	4626985.937	545.861	-	-	0.0211
404	Measured	05.09.2023	12:15:36	7491647.660	4626987.107	544.482	-	-	0.0374
405	Measured	05.09.2023	12:15:47	7491648.844	4626988.277	543.436	-	-	0.0223
406	Measured	05.09.2023	12:15:59	7491653.579	4626992.955	543.141	-	-	0.0191
412	Measured	05.09.2023	12:16:10	7490891.577	4627573.982	547.901	-	-	0.0209
408	Measured	05.09.2023	12:16:18	7490896.113	4627568.488	548.004	-	-	0.0209
409	Measured	05.09.2023	12:16:23	7490900.649	4627562.995	548.088	-	-	0.0213
410	Measured	05.09.2023	12:16:29	7490905.184	4627557.502	548.206	-	-	0.0201
411	Measured	05.09.2023	12:16:36	7490909.720	4627552.009	548.330	-	-	0.0224
412	Measured	05.09.2023	12:16:44	7490914.256	4627546.515	548.429	-	-	0.0181
413	Measured	05.09.2023	12:16:59	7490918.792	4627541.022	548.491	-	-	0.0194
414	Measured	05.09.2023	12:17:13	7490923.327	4627535.529	548.557	-	-	0.0205
415	Measured	05.09.2023	12:17:33	7490927.863	4627530.036	548.667	-	-	0.0202
416	Measured	05.09.2023	12:17:41	7490932.399	4627524.542	548.770	-	-	0.019
417	Measured	05.09.2023	12:17:55	7490936.935	4627519.049	549.211	-	-	0.0388
418	Measured	05.09.2023	12:18:08	7490941.470	4627513.556	549.234	-	-	0.0206
419	Measured	05.09.2023	12:18:20	7490946.006	4627508.063	549.245	-	-	0.0216
420	Measured	05.09.2023	12:18:29	7490950.542	4627502.569	549.265	-	-	0.0368
421	Measured	05.09.2023	12:18:38	7490955.077	4627497.076	549.269	-	-	0.0187
422	Measured	05.09.2023	12:18:54	7490959.613	4627491.583	549.286	-	-	0.0462
423	Measured	05.09.2023	12:19:12	7490964.149	4627486.089	549.297	-	-	0.033
424	Measured	05.09.2023	12:19:16	7490968.685	4627480.596	549.373	-	-	0.0304
425	Measured	05.09.2023	12:19:25	7490973.220	4627475.103	549.437	-	-	0.0447
426	Measured	05.09.2023	12:19:38	7490977.756	4627469.610	549.496	-	-	0.0332
427	Measured	05.09.2023	12:19:46	7490982.292	4627464.116	549.406	-	-	0.0305
428	Measured	05.09.2023	12:20:02	7490986.827	4627458.623	549.473	-	-	0.0257
429	Measured	05.09.2023	12:20:18	7490991.363	4627453.130	549.555	-	-	0.0209
430	Measured	05.09.2023	12:20:33	7490995.899	4627447.637	549.559	-	-	0.0246
431	Measured	05.09.2023	12:20:40	7491000.435	4627442.143	549.629	-	-	0.0351
432	Measured	05.09.2023	12:20:51	7491004.970	4627436.650	549.781	-	-	0.019
433	Measured	05.09.2023	12:21:04	7491009.506	4627431.157	549.720	-	-	0.0285
434	Measured	05.09.2023	12:21:15	7491014.042	4627425.663	549.787	-	-	0.0221
435	Measured	05.09.2023	12:21:29	7491018.578	4627420.170	549.600	-	-	0.0214
436	Measured	05.09.2023	12:21:41	7491023.113	4627414.677	549.615	-	-	0.033
437	Measured	05.09.2023	12:21:50	7491027.649	4627409.184	549.546	-	-	0.0227
438	Measured	05.09.2023	12:22:04	7491032.185	4627403.690	549.560	-	-	0.0208
439	Measured	05.09.2023	12:22:14	7491036.720	4627398.197	549.479	-	-	0.0264

440	Measured	05.09.2023	12:22:24	7491041.256	4627392.704	549.401	-	-	0.0273
441	Measured	05.09.2023	12:22:35	7491045.792	4627387.211	549.247	-	-	0.0293
442	Measured	05.09.2023	12:22:46	7491050.328	4627381.717	549.174	-	-	0.0244
443	Measured	05.09.2023	12:22:56	7491054.863	4627376.224	549.052	-	-	0.0338
444	Measured	05.09.2023	12:23:01	7491059.399	4627370.731	548.848	-	-	0.0349
445	Measured	05.09.2023	12:23:06	7491063.935	4627365.238	548.680	-	-	0.0414
446	Measured	05.09.2023	12:23:11	7491068.471	4627359.744	548.653	-	-	0.0293
447	Measured	05.09.2023	12:23:18	7491073.006	4627354.251	548.573	-	-	0.0423
448	Measured	05.09.2023	12:23:27	7491077.542	4627348.758	548.473	-	-	0.0273
449	Measured	05.09.2023	12:23:45	7491082.078	4627343.264	548.555	-	-	0.0397
450	Measured	05.09.2023	12:23:57	7491087.666	4627338.777	548.447	-	-	0.0418
451	Measured	05.09.2023	12:24:12	7491093.254	4627334.290	548.318	-	-	0.0186
452	Measured	05.09.2023	12:25:19	7491098.842	4627329.803	548.165	-	-	0.0283
453	Measured	05.09.2023	12:25:37	7491104.430	4627325.315	548.091	-	-	0.0183
454	Measured	05.09.2023	12:25:47	7491110.018	4627320.828	548.107	-	-	0.0227
455	Measured	05.09.2023	12:25:53	7491115.606	4627316.340	548.042	-	-	0.0189
456	Measured	05.09.2023	12:26:05	7491121.194	4627311.853	547.957	-	-	0.02
457	Measured	05.09.2023	12:26:18	7491126.782	4627307.366	547.944	-	-	0.0288
458	Measured	05.09.2023	12:26:32	7491132.370	4627302.878	547.891	-	-	0.047
459	Measured	05.09.2023	12:27:53	7491137.958	4627298.391	547.802	-	-	0.028
460	Measured	05.09.2023	12:28:12	7491143.546	4627293.904	547.750	-	-	0.0255
461	Measured	05.09.2023	12:28:16	7491149.134	4627289.416	547.661	-	-	0.031
462	Measured	05.09.2023	12:28:24	7491154.722	4627284.929	547.614	-	-	0.0356
463	Measured	05.09.2023	12:28:34	7491160.310	4627280.442	547.558	-	-	0.0344
464	Measured	05.09.2023	12:28:48	7491165.898	4627275.954	547.492	-	-	0.0338
465	Measured	05.09.2023	12:28:59	7491171.486	4627271.467	547.424	-	-	0.0368
466	Measured	05.09.2023	12:29:12	7491177.074	4627266.980	547.407	-	-	0.0254
467	Measured	05.09.2023	12:29:18	7491182.662	4627262.492	547.306	-	-	0.035
468	Measured	05.09.2023	12:29:25	7491188.250	4627258.005	547.385	-	-	0.0177
469	Measured	05.09.2023	12:29:38	7491193.838	4627253.518	548.767	-	-	0.0167
470	Measured	05.09.2023	12:29:52	7491199.426	4627249.030	547.298	-	-	0.0255
471	Measured	05.09.2023	12:30:05	7491205.014	4627244.543	547.265	-	-	0.0172
472	Measured	05.09.2023	12:30:16	7491210.602	4627240.056	547.222	-	-	0.0314
473	Measured	05.09.2023	12:30:23	7491216.190	4627235.568	547.172	-	-	0.0223
474	Measured	05.09.2023	12:30:40	7491221.778	4627231.081	547.407	-	-	0.0245
475	Measured	05.09.2023	12:30:46	7491226.562	4627225.959	547.297	-	-	0.0342
476	Measured	05.09.2023	12:30:52	7491231.345	4627220.836	547.249	-	-	0.0171
477	Measured	05.09.2023	12:30:58	7491236.129	4627215.714	547.237	-	-	0.0236
478	Measured	05.09.2023	12:31:08	7491240.913	4627210.592	547.169	-	-	0.0285
479	Measured	05.09.2023	12:31:23	7491245.696	4627205.469	547.100	-	-	0.0386
480	Measured	05.09.2023	12:31:37	7491250.480	4627200.347	547.077	-	-	0.0206
481	Measured	05.09.2023	12:31:44	7491255.264	4627195.225	547.060	-	-	0.0203
482	Measured	05.09.2023	12:31:51	7491260.047	4627190.102	547.026	-	-	0.0429
483	Measured	05.09.2023	12:32:06	7491264.831	4627184.980	547.024	-	-	0.0194
484	Measured	05.09.2023	12:32:16	7491269.615	4627179.858	547.014	-	-	0.0221
485	Measured	05.09.2023	12:32:27	7491274.398	4627174.735	546.985	-	-	0.0176
486	Measured	05.09.2023	12:32:40	7491279.182	4627169.613	546.990	-	-	0.018
487	Measured	05.09.2023	12:32:51	7491283.966	4627164.490	546.940	-	-	0.0194
488	Measured	05.09.2023	12:33:04	7491288.749	4627159.368	546.896	-	-	0.0181
489	Measured	05.09.2023	12:33:14	7491293.533	4627154.246	546.866	-	-	0.0283
490	Measured	05.09.2023	12:33:23	7491298.317	4627149.123	546.808	-	-	0.0206
491	Measured	05.09.2023	12:33:37	7491303.101	4627144.001	546.754	-	-	0.0391
492	Measured	05.09.2023	12:33:51	7491307.884	4627138.879	546.697	-	-	0.0226
493	Measured	05.09.2023	12:34:00	7491312.668	4627133.756	546.692	-	-	0.0385
494	Measured	05.09.2023	12:34:06	7491317.451	4627128.634	546.642	-	-	0.0339
495	Measured	05.09.2023	12:34:20	7491322.235	4627123.512	546.683	-	-	0.0381
496	Measured	05.09.2023	12:34:30	7491327.019	4627118.389	546.629	-	-	0.0457
497	Measured	05.09.2023	12:34:40	7491331.802	4627113.267	546.609	-	-	0.0441
498	Measured	05.09.2023	12:34:52	7491336.586	4627108.145	546.573	-	-	0.053
499	Measured	05.09.2023	12:37:04	7491341.370	4627103.022	546.484	-	-	0.0602
500	Measured	05.09.2023	12:37:13	7491346.238	4627098.295	546.452	-	-	0.0612
501	Measured	05.09.2023	12:37:24	7491351.107	4627093.568	546.423	-	-	0.0458
502	Measured	05.09.2023	12:37:30	7491355.975	4627088.841	546.393	-	-	0.0612

503	Measured	05.09.2023	12:37:40	7491360.843	4627084.113	546.360	-	-	0.0572
504	Measured	05.09.2023	12:37:51	7491365.712	4627079.386	546.326	-	-	0.043
505	Measured	05.09.2023	12:38:02	7491370.580	4627074.659	546.253	-	-	0.0283
506	Measured	05.09.2023	12:38:29	7491375.448	4627069.932	546.234	-	-	0.0212
512	Measured	05.09.2023	12:38:40	7491380.317	4627065.204	546.172	-	-	0.0253
508	Measured	05.09.2023	12:38:48	7491385.185	4627060.477	546.167	-	-	0.0272
509	Measured	05.09.2023	12:38:59	7491390.053	4627055.750	546.118	-	-	0.0205
510	Measured	05.09.2023	12:39:08	7491394.922	4627051.023	546.108	-	-	0.0172
511	Measured	05.09.2023	12:39:16	7491399.790	4627046.295	546.098	-	-	0.0194
512	Measured	05.09.2023	12:39:39	7491404.658	4627041.568	546.091	-	-	0.0217
513	Measured	05.09.2023	12:39:45	7491409.527	4627036.841	546.114	-	-	0.018
514	Measured	05.09.2023	12:39:52	7491414.395	4627032.114	546.127	-	-	0.0168
515	Measured	05.09.2023	12:40:10	7491418.402	4627026.217	546.154	-	-	0.039
516	Measured	05.09.2023	12:41:14	7491422.408	4627020.321	546.209	-	-	0.0243
517	Measured	05.09.2023	12:41:32	7491426.415	4627014.425	546.377	-	-	0.0253
518	Measured	05.09.2023	12:41:45	7491430.421	4627008.528	547.165	-	-	0.027
519	Measured	05.09.2023	12:41:53	7491434.428	4627002.632	553.665	-	-	0.0183
520	Measured	05.09.2023	12:42:05	7491438.434	4626996.735	555.107	-	-	0.0196
521	Measured	05.09.2023	12:42:18	7491442.441	4626990.839	553.831	-	-	0.018
522	Measured	05.09.2023	12:42:32	7491446.448	4626984.942	553.034	-	-	0.0236
523	Measured	05.09.2023	12:42:46	7491450.454	4626979.046	552.578	-	-	0.034
524	Measured	05.09.2023	12:43:02	7491454.461	4626973.149	559.044	-	-	0.0266
525	Measured	05.09.2023	12:43:19	7491458.467	4626967.253	553.188	-	-	0.0393
526	Measured	05.09.2023	12:43:32	7491462.474	4626961.357	553.074	-	-	0.0475
527	Measured	05.09.2023	12:43:40	7491466.480	4626955.460	552.847	-	-	0.025
528	Measured	05.09.2023	12:43:47	7491470.487	4626949.564	552.519	-	-	0.0263
529	Measured	05.09.2023	12:43:54	7491477.401	4626948.858	552.267	-	-	0.0211
530	Measured	05.09.2023	12:44:02	7491484.316	4626948.153	551.970	-	-	0.0261
531	Measured	05.09.2023	12:44:16	7491491.230	4626947.447	549.881	-	-	0.0211
532	Measured	05.09.2023	12:44:28	7491498.145	4626946.742	555.381	-	-	0.0202
533	Measured	05.09.2023	12:44:41	7491505.059	4626946.036	555.181	-	-	0.0475
534	Measured	05.09.2023	12:44:52	7491511.974	4626945.330	551.184	-	-	0.0226
535	Measured	05.09.2023	12:44:57	7491518.888	4626944.625	551.250	-	-	0.0226
536	Measured	05.09.2023	12:45:02	7491525.802	4626943.919	553.204	-	-	0.0243
537	Measured	05.09.2023	12:45:06	7491532.717	4626943.214	551.352	-	-	0.0378
538	Measured	05.09.2023	12:45:10	7491539.631	4626942.508	553.410	-	-	0.0362
539	Measured	05.09.2023	12:45:18	7491546.546	4626941.803	551.654	-	-	0.0571
540	Measured	05.09.2023	12:45:30	7491553.460	4626941.097	551.343	-	-	0.0379
541	Measured	05.09.2023	12:46:34	7491560.375	4626940.392	551.355	-	-	0.0199
542	Measured	05.09.2023	12:46:56	7491567.289	4626939.686	551.292	-	-	0.0238
543	Measured	05.09.2023	12:47:08	7491574.204	4626938.980	551.247	-	-	0.0213
544	Measured	05.09.2023	12:47:17	7491580.932	4626939.585	551.171	-	-	0.0174
545	Measured	05.09.2023	12:47:24	7491587.660	4626940.190	553.233	-	-	0.0271
546	Measured	05.09.2023	12:47:28	7491594.388	4626940.795	554.415	-	-	0.0491
547	Measured	05.09.2023	12:47:38	7491601.115	4626941.399	557.634	-	-	0.0215
548	Measured	05.09.2023	12:47:43	7491607.843	4626942.004	555.404	-	-	0.0344
549	Measured	05.09.2023	12:47:51	7491614.572	4626942.609	550.980	-	-	0.0267
550	Measured	05.09.2023	12:47:56	7491621.300	4626943.214	550.966	-	-	0.0217
551	Measured	05.09.2023	12:48:12	7491628.028	4626943.818	550.902	-	-	0.0184
552	Measured	05.09.2023	12:48:19	7491634.756	4626944.423	550.815	-	-	0.0188
553	Measured	05.09.2023	12:48:31	7491641.483	4626945.028	550.825	-	-	0.016
554	Measured	05.09.2023	12:48:41	7491648.211	4626945.633	550.759	-	-	0.0175
555	Measured	05.09.2023	12:48:49	7491654.939	4626946.238	550.706	-	-	0.0214
556	Measured	05.09.2023	12:48:57	7491661.667	4626946.842	550.709	-	-	0.0346
557	Measured	05.09.2023	12:49:05	7491668.395	4626947.447	550.596	-	-	0.0183
558	Measured	05.09.2023	12:49:11	7491674.216	4626943.787	550.557	-	-	0.0233
559	Measured	05.09.2023	12:49:19	7491680.037	4626940.127	550.477	-	-	0.0367
560	Measured	05.09.2023	12:49:27	7491685.858	4626936.467	550.475	-	-	0.025
561	Measured	05.09.2023	12:49:36	7491691.679	4626932.807	550.456	-	-	0.021
562	Measured	05.09.2023	12:49:43	7491697.500	4626929.147	550.378	-	-	0.024
563	Measured	05.09.2023	12:49:55	7491703.321	4626925.487	550.410	-	-	0.0175
564	Measured	05.09.2023	12:50:08	7491710.120	4626925.645	550.605	-	-	0.0202
565	Measured	05.09.2023	12:51:31	7491716.920	4626925.804	560.945	-	-	0.0361

566	Measured	05.09.2023	12:51:47	7491723.720	4626925.963	566.164	-	-	0.0194
567	Measured	05.09.2023	12:52:02	7491730.520	4626926.122	564.395	-	-	0.025
568	Measured	05.09.2023	12:52:15	7491737.320	4626926.280	555.130	-	-	0.0161
569	Measured	05.09.2023	12:52:24	7491744.119	4626926.439	555.579	-	-	0.0205
570	Measured	05.09.2023	12:52:34	7491750.919	4626926.598	559.114	-	-	0.0156
571	Measured	05.09.2023	12:52:45	7491757.719	4626926.757	549.410	-	-	0.0336
572	Measured	05.09.2023	12:52:54	7491764.519	4626926.915	548.958	-	-	0.0295
573	Measured	05.09.2023	12:53:02	7491771.319	4626927.074	548.815	-	-	0.0181
574	Measured	05.09.2023	12:53:09	7491778.198	4626928.397	548.715	-	-	0.0308
575	Measured	05.09.2023	12:53:17	7491785.077	4626929.720	548.648	-	-	0.0261
576	Measured	05.09.2023	12:53:24	7491791.956	4626931.043	548.585	-	-	0.0281
577	Measured	05.09.2023	12:53:33	7491798.835	4626932.366	548.573	-	-	0.0274
578	Measured	05.09.2023	12:53:41	7491805.714	4626933.689	548.605	-	-	0.0135
579	Measured	05.09.2023	12:53:49	7491812.594	4626935.012	548.559	-	-	0.039
580	Measured	05.09.2023	12:54:01	7491819.473	4626936.335	548.395	-	-	0.0336
581	Measured	05.09.2023	12:54:12	7491826.352	4626937.657	548.371	-	-	0.0499
582	Measured	05.09.2023	12:54:21	7491833.231	4626938.980	548.243	-	-	0.0162
583	Measured	05.09.2023	12:54:31	7491840.110	4626940.303	548.202	-	-	0.0282
584	Measured	05.09.2023	12:54:41	7491846.990	4626941.626	548.102	-	-	0.0276
585	Measured	05.09.2023	12:54:52	7491853.869	4626942.949	548.049	-	-	0.0254
586	Measured	05.09.2023	12:54:56	7491860.748	4626944.272	547.973	-	-	0.0332
587	Measured	05.09.2023	12:55:05	7491867.627	4626945.595	547.845	-	-	0.0322
588	Measured	05.09.2023	12:55:31	7491874.506	4626946.918	547.842	-	-	0.0367
589	Measured	05.09.2023	12:55:42	7491881.385	4626948.241	547.661	-	-	0.0193
590	Measured	05.09.2023	12:56:09	7491888.265	4626949.564	549.794	-	-	0.0604
591	Measured	05.09.2023	12:56:18	7491895.144	4626950.887	547.832	-	-	0.049
592	Measured	05.09.2023	12:56:33	7491902.023	4626952.210	546.731	-	-	0.0636
593	Measured	05.09.2023	12:56:41	7491908.902	4626953.533	547.389	-	-	0.0654
594	Measured	05.09.2023	12:56:49	7491915.403	4626953.533	547.541	-	-	0.0613
595	Measured	05.09.2023	12:56:59	7491921.905	4626953.533	547.606	-	-	0.0233
596	Measured	05.09.2023	12:57:12	7491928.406	4626953.533	547.538	-	-	0.029
597	Measured	05.09.2023	12:57:15	7491934.907	4626953.533	547.291	-	-	0.0208
598	Measured	05.09.2023	12:57:21	7491941.408	4626953.533	547.257	-	-	0.0189
599	Measured	05.09.2023	12:57:27	7491947.910	4626953.533	547.284	-	-	0.0473
600	Measured	05.09.2023	12:57:33	7491954.411	4626953.532	547.473	-	-	0.0659
601	Measured	05.09.2023	12:57:40	7491960.761	4626952.474	547.085	-	-	0.0586
602	Measured	05.09.2023	12:57:46	7491967.111	4626951.416	546.985	-	-	0.0553
603	Measured	05.09.2023	12:57:52	7491973.461	4626950.358	546.896	-	-	0.057
604	Measured	05.09.2023	12:58:01	7491979.811	4626949.299	547.937	-	-	0.0386
605	Measured	05.09.2023	12:58:11	7491986.161	4626948.241	546.571	-	-	0.0203
606	Measured	05.09.2023	12:58:22	7491992.511	4626947.182	546.467	-	-	0.0217
612	Measured	05.09.2023	12:58:32	7491998.861	4626946.124	546.385	-	-	0.0186
608	Measured	05.09.2023	12:58:41	7492005.211	4626945.066	546.322	-	-	0.0265
609	Measured	05.09.2023	12:58:45	7492011.561	4626944.008	546.107	-	-	0.0251
610	Measured	05.09.2023	12:58:58	7492012.196	4626937.552	546.193	-	-	0.0368
611	Measured	05.09.2023	12:59:09	7492012.831	4626931.096	546.166	-	-	0.0223
612	Measured	05.09.2023	12:59:17	7492013.466	4626924.640	546.096	-	-	0.041
613	Measured	05.09.2023	12:59:28	7492014.101	4626918.184	546.055	-	-	0.0173
614	Measured	05.09.2023	12:59:37	7492014.736	4626911.728	546.423	-	-	0.0204

Координати на детални точки				29	7491307.254	4627316.382	545.9409
1	7492019.31	4627027.7	537.49	30	7491310.557	4627320.325	545.9123
2	7492018.81	4627031.69	537.65	31	7491313.861	4627324.267	545.8465
3	7492018.51	4627039.59	537.62	32	7491317.164	4627328.209	545.8366
4	7492018.44	4627042.76	537.56	33	7491320.468	4627332.152	545.6505
5	7492018.36	4627046.55	537.6	34	7491323.789	4627335.92	543.8851
6	7492018.3	4627049.84	537.66	35	7491327.11	4627339.688	541.5685
7	7492018.25	4627052.04	537.68	36	7491329.956	4627342.918	541.4085
8	7491239.77	4627235.843	547.1944	37	7491334.226	4627347.762	541.255
9	7491243.073	4627239.786	546.9585	38	7491900.44	4627073.39	539.48
10	7491246.377	4627243.728	546.4867	39	7491879.27	4627075.74	539.82
11	7491249.68	4627247.671	546.5063	40	7491875.04	4627076.21	540.39
12	7491252.983	4627251.613	546.4834	41	7491845.4	4627081.06	540.58
13	7491256.287	4627255.556	546.4354	42	7491841.17	4627081.92	540.34
14	7491259.118	4627258.935	546.4315	43	7491836.94	4627082.78	540.4
15	7491262.422	4627262.877	546.3842	44	7491832.7	4627083.64	540.64
16	7491265.725	4627266.82	546.3525	45	7491828.47	4627084.5	540.53
17	7491269.029	4627270.762	546.3008	46	7491824.24	4627085.36	540.77
18	7491272.332	4627274.705	546.2837	47	7491773.44	4627096.67	540.71
19	7491275.635	4627278.647	546.2391	48	7491743.8	4627104.08	540.96
20	7491278.939	4627282.59	546.2179	49	7491701.59	4627113.25	541.36
21	7491281.77	4627285.969	546.1899	50	7491697.39	4627113.84	541.4
22	7491285.074	4627289.911	546.1482	51	7491672.23	4627117.37	541.75
23	7491288.377	4627293.854	546.1359	52	7491659.64	4627119.13	542.22
24	7491291.209	4627297.233	546.0892	53	7491626.09	4627123.84	542.63
25	7491294.984	4627301.739	546.0647	54	7491600.93	4627127.36	542.92
26	7491297.816	4627305.118	546.0172	55	7491569.41	4627140.53	543.23
27	7491301.119	4627309.061	545.998	56	7491526.19	4627158.79	543.54
28	7491304.422	4627313.003	545.9742	57	7491503.23	4627169.53	543.82

58	7491476.45	4627181.83	544.24	87	7491574.21	4627131.39	543.3
59	7491445.84	4627194.2	544.56	88	7491575.66	4627148.99	543.01
60	7491411.48	4627215.21	544.8	89	7491578.78	4627169.61	542.89
61	7491385.12	4627233.87	545.2	90	7491583.55	4627189.97	542.72
62	7491355.87	4627249.27	545.51	91	7491588.31	4627210.35	542.59
63	7491328.7	4627272.83	545.75	92	7491592.51	4627230.84	542.46
64	7491297.64	4627318.17	545.97	93	7491596.33	4627253.07	542.44
65	7491263.85	4627350.67	546.22	94	7491599.33	4627270.53	540.36
66	7491234.74	4627376.07	546.62	95	7491603.04	4627292.76	538.35
67	7491204.05	4627397.24	547.07	96	7491604.37	4627300.69	538.38
68	7491174.17	4627428.99	543.32	97	7491663.9	4627193.25	541.51
69	7491171.18	4627432.16	543.29	98	7491658.91	4627194.15	541.5
70	7491168.19	4627435.34	543.33	99	7491653.92	4627195.06	541.47
71	7491165.2	4627438.51	543.41	100	7491648.1	4627196.12	541.64
72	7491162.22	4627441.69	543.45	101	7491643.11	4627197.03	541.79
73	7491159.23	4627444.86	543.52	102	7491639.28	4627197.94	542.69
74	7491156.24	4627448.04	543.58	103	7491639.01	4627198.03	543.84
75	7491153.25	4627451.21	543.63	104	7491624.33	4627203.09	542.01
76	7491151.13	4627454.39	543.68	105	7491617.4	4627205.49	542.13
77	7491555.42	4626983.19	544.69	106	7491612.06	4627207.33	542.22
78	7491556.44	4626991.16	544.42	107	7491609.92	4627208.59	542.19
79	7491557.86	4627002.31	544.26	108	7491445.09	4627009.62	546.25
80	7491560.11	4627019.84	544.22	109	7491440.97	4627016.97	546.15
81	7491562.54	4627038.96	544	110	7491437.68	4627022.85	546.06
82	7491564.17	4627051.71	543.93	111	7491432.12	4627028.81	546.11
83	7491565.81	4627064.45	544.18	112	7491426.57	4627034.76	546.23
84	7491567.22	4627075.61	543.9	113	7491419.32	4627041.61	546.18
85	7491569.05	4627089.94	543.64	114	7491414.49	4627046.17	546.2
86	7491571.15	4627109.06	543.48	115	7491408.46	4627051.88	546.19

116	7491402.7	4627057.99	546.16	145	7491252.98	4627229.66	547.01
117	7491398.14	4627062.96	546.12	146	7491246.65	4627235.05	547.02
118	7491392.45	4627069.17	546.11	147	7491240.36	4627240.41	547.07
119	7491386.75	4627075.38	546.19	148	7491234.08	4627245.77	547.15
120	7491382.2	4627080.35	546.22	149	7491227.8	4627251.12	547.04
121	7491377.43	4627086.73	546.21	150	7491221.51	4627256.48	546.96
122	7491372.59	4627093.1	546.22	151	7491216.49	4627260.19	547.23
123	7491368.36	4627098.13	546.19	152	7492019.31	4627027.7	537.49
124	7491363.07	4627104.41	546.25	153	7492018.81	4627031.69	537.65
125	7491357.56	4627110.86	546.28	154	7492018.51	4627039.59	537.62
126	7491353.1	4627116.05	546.27	155	7492018.44	4627042.76	537.56
127	7491347.54	4627122.54	546.21	156	7492018.36	4627046.55	537.6
128	7491341.97	4627129.03	546.29	157	7492018.3	4627049.84	537.66
129	7491336.41	4627135.52	546.23	158	7492018.25	4627052.04	537.68
130	7491331.96	4627140.71	546.32	159	7491376.03	4627280.823	544.7605
131	7491327.51	4627145.9	546.32	160	7491372.995	4627276.35	544.8355
132	7491323.05	4627151.09	546.29	161	7491369.96	4627271.877	545.0396
133	7491318.6	4627156.28	546.26	162	7491367.304	4627267.963	545.1516
134	7491314.15	4627161.47	546.32	163	7491364.648	4627264.049	545.2604
135	7491308.59	4627167.96	546.47	164	7491361.992	4627260.135	545.3596
136	7491303.02	4627174.45	546.5	165	7491358.957	4627255.662	545.4125
137	7491297.46	4627180.94	546.64	166	7491356.301	4627251.749	545.459
138	7491291.89	4627187.42	546.66	167	7491353.031	4627247.395	545.4888
139	7491286.6	4627193.75	546.5	168	7491349.727	4627243.058	545.5513
140	7491281.31	4627200.07	546.61	169	7491346.836	4627239.264	545.5341
141	7491276.02	4627206.39	546.73	170	7491343.945	4627235.469	545.7442
142	7491270.73	4627212.63	546.73	171	7491341.054	4627231.675	545.6764
143	7491265.43	4627218.74	546.81	172	7491335.674	4627225.65	545.8723
144	7491259.31	4627224.28	547.03	173	7491332.834	4627222.809	545.8485

174	7491329.993	4627219.968	545.8427	203	7491438.807	4627158.179	545.1315
175	7491327.152	4627217.127	545.8603	204	7491440.836	4627163.383	545.3041
176	7491324.311	4627214.287	545.9182	205	7491443.571	4627169.473	544.3679
177	7491320.604	4627210.428	546.0368	206	7491446.458	4627175.486	544.4403
178	7491317.852	4627206.618	546.0149	207	7491449.344	4627181.5	544.3784
179	7491314.707	4627202.264	546.1117	208	7491452.23	4627187.513	544.3325
180	7491311.956	4627198.454	546.143	209	7491454.636	4627192.524	544.338
181	7491309.204	4627194.644	546.2639	210	7491457.041	4627197.535	544.281
182	7491305.529	4627190.824	546.3268	211	7491458.636	4627202.659	544.2317
183	7491301.54	4627188.259	546.3647	212	7491460.029	4627207.812	544.2067
184	7491296.981	4627185.328	546.3336	213	7491461.143	4627211.933	544.22
185	7491292.992	4627182.764	546.7445	214	7491462.535	4627217.086	544.1582
186	7491287.13	4627181.339	546.8073	215	7491463.925	4627222.376	544.1087
187	7491375.501	4627089	546.25	216	7491465.314	4627227.701	544.0528
188	7491380.69	4627093.104	546.1142	217	7491466.703	4627233.026	543.9906
189	7491384.148	4627095.84	546.0965	218	7491468.092	4627238.351	543.9241
190	7491389.337	4627099.944	545.9383	219	7491469.481	4627243.675	543.8773
191	7491393.661	4627103.364	545.8571	220	7491471.982	4627253.26	543.1396
192	7491397.984	4627106.785	545.781	221	7491473.093	4627257.52	542.7036
193	7491403.173	4627110.889	545.7232	222	7491474.331	4627262.862	542.7882
194	7491408.361	4627114.993	545.6545	223	7491475.343	4627268.232	543.1623
195	7491412.285	4627118.819	545.3687	224	7491476.354	4627273.601	543.625
196	7491416.276	4627124.139	545.403	225	7491477.366	4627278.971	543.5828
197	7491420.266	4627129.459	545.4226	226	7492025.319	4626937.644	545.7063
198	7491423.591	4627133.893	545.4391	227	7492020.138	4626938.528	545.8518
199	7491426.916	4627138.327	545.304	228	7492014.957	4626939.413	546.0768
200	7491430.241	4627142.76	545.2994	229	7492009.776	4626940.297	546.2639
201	7491434.232	4627148.08	545.1775	230	7492005.242	4626941.071	546.3533
202	7491436.779	4627152.976	545.1778	231	7492000.061	4626941.956	546.3989

232	7491995.528	4626942.73	546.4374	261	7491475.902	4626978.577	550.4409
233	7491990.347	4626943.615	546.524	262	7491476.469	4626980.184	549.8597
234	7491985.813	4626944.389	546.5872	263	7491477.035	4626981.79	548.8512
235	7491980.666	4626945.174	546.5751	264	7491477.602	4626983.396	547.1475
236	7491975.618	4626945.663	546.9415	265	7491478.168	4626985.002	545.7878
237	7491970.659	4626946.688	547.0421	266	7491478.735	4626986.608	545.5402
238	7491965.752	4626948.034	546.9222	267	7491481.567	4626994.639	545.2485
239	7491960.845	4626949.381	547.072	268	7491484.4	4627002.67	545.3574
240	7491956.66	4626951.237	547.2764	269	7491486.666	4627009.095	545.1945
241	7491951.897	4626953.486	547.3714	270	7491489.499	4627017.126	545.0488
242	7491947.73	4626955.454	547.2704	271	7491492.331	4627025.157	544.9085
243	7491942.967	4626957.702	547.2448	272	7491495.164	4627033.187	544.9368
244	7491937.948	4626958.619	547.1705	273	7491498.563	4627042.825	544.8945
245	7491932.774	4626958.737	547.2335	274	7491501.396	4627050.855	544.6041
246	7491928.246	4626958.84	547.3793	275	7491504.228	4627058.886	544.8016
247	7491923.072	4626958.957	547.3752	276	7491507.061	4627066.917	544.6765
248	7491917.898	4626959.075	547.3775	277	7491509.893	4627074.948	544.6593
249	7491915.583	4626955.197	547.4832	278	7491512.159	4627081.373	544.5925
250	7491912.937	4626950.765	547.5156	279	7491514.992	4627089.404	544.5185
251	7491910.291	4626946.334	547.5875	280	7491517.825	4627097.435	544.4385
252	7491907.315	4626941.348	547.6679	281	7491520.091	4627103.859	544.3639
253	7491469.104	4626959.303	552.5794	282	7491522.923	4627111.89	544.1864
254	7491469.67	4626960.909	551.9716	283	7491525.756	4627119.921	544.1082
255	7491470.804	4626964.122	550.9992	284	7491529.155	4627129.558	543.9535
256	7491471.37	4626965.728	550.4677	285	7491531.988	4627137.589	543.8212
257	7491471.937	4626967.334	549.4159	286	7491535.387	4627147.226	543.5657
258	7491472.503	4626968.94	548.6797	287	7491538.219	4627155.257	543.4704
259	7491473.07	4626970.547	548.3809	288	7491541.052	4627163.288	543.3884
260	7491474.769	4626975.365	549.6294	289	7491543.885	4627171.319	543.341

290	7491546.717	4627179.35	543.2697
291	7491548.983	4627185.774	543.2301
292	7491551.249	4627192.199	543.1835
293	7491553.515	4627198.624	543.1101
294	7491555.782	4627205.049	543.0733
295	7491558.048	4627211.473	543.0289
296	7491560.88	4627219.504	542.9586
297	7491563.713	4627227.535	542.9075
298	7491562.308	4627233.553	542.8668
299	7491554.547	4627236.552	542.9982
300	7491548.338	4627238.951	543.0466
301	7491540.577	4627241.949	543.1895
302	7491532.816	4627244.948	543.2327
303	7491525.055	4627247.947	543.3851
304	7491518.846	4627250.345	543.3837

Изготвил

Билјана М.Лазарова

(име, презиме и потпис)

АГЕНЦИЈА ЗА КАТАСТАР НА НЕДВИЖНОСТИ

27.02.2024 10:52:08

Потврда за нарачка: 327225

Податоци за нарачателот

Име на компанија	ГЕО КАРТА ИНЖЕНЕРИНГ
ЕМБС на компанија	6138691
Телефон на компанија	070 336 217
Име	Александар
Презиме	Лазаров
Е-пошта	geokarta.ing@gmail.com
Телефон	070 336 217

Улица	БРАКА СТАВРЕВИ
Број	23
Поштенски број	2300
Град	Кочани
Држава	Р Македонија

Податоци за нарачката

Име на продукт	Начин на превземање	Единечна цена	Кол.	Паушал	Вкупна цена	Архивски број	Линк за превземање
Координати и надморска височина	Продукт во електронска форма	250.0 ден.	1.0		250.0 ден.	08-19/1141	Order_327225_GeodetskiToski-KoordinatiNadmorskaVisocina_1709027586855x6y.xls Order_327225_GeodetskiToski-KoordinatiNadmorskaVisocina_1709027586855x6y.pdf
Вкупна цена:	250.0 + 5* = 255.0 ден.						

Начин на плаќање: Онлајн плаќање

Број на трансакција: 34201974

** Електронскиот документ е валиден само кога се користи во електронска форма."

*Провизија за банка - процент од вкупна сума

Плаќањето е успешно завршено

Број на извршената трансакција: 6430476

Назив на налогодавач: Александар Лазаров Браќа Ставреви бр.23 Кочани	Датум на валута 27.02.2024	Назив на налогопримач: НРБМ Буџет на РМ
Трансакциска сметка на	Трансакциска сметка на 100-0000000-630-95	Банка на налогопримач: AKN 5
Банка на налогодавач:	Износ: МКД 6851	Уплатна сметка:
Даночен број или ЕМБС: 7658761	Сметка на буџетски корисник: 2100100450-787-11	Приходна шифра и програма: 724116-20 <input type="checkbox"/> преку МИПС
Повикување на број:	Датум на уплата: 27.02.2024	Место на плаќање: Интернет Casys cPay
Цел на плаќање: Издавање на податоци во дигитална форма		
Потпис:		

Налог ПП50

ВКУПНО ЗА ПРИЈАВА	6460
АДМИНИСТРАТИВНА ТАКСА	0
ПРОВИЗИЈА	141
ЗАВЕРКА НА ГЕОДЕТСКИ ЕЛАБОРАТ	250.00
ВКУПНО ЗА НАПЛАТА	6851



Податоци за сертификатот на АКН на Р. Македонија
Издаден на: Elektronski Salter
Издавач: Makedonski Telekom SA
Сериски број: 5f 26 51 02
Валиден до: 17.08.2025
Датум и час на потпишување: 28.02.2024 во 13:37:40
Документот е дигитално потпишан и е правно валиден



ИЗВЕСТУВАЊЕ

за електронска заверка на геодетски елаборат

Извршена е електронска заверка на геодетскиот елаборат за Геодетски елаборат за ажурирана геодетска подлога, изработен од: ГЕО КАРТА ИНЖЕНЕРИНГ ДООЕЛ КОЧАНИ, заведена под број: 43/24-3 од 28.02.2024 година.

Со заверката се потврдува дека при изработката на геодетскиот елаборат се користени податоци од Геодетско - катастарскиот информационален систем.

Геодетскиот елаборат е доставен во електронска форма преку Е- шалтерот на Агенцијата за катастар на недвижности, на 28.02.2024 13:35:11 часот.



М.П.

ГЕО КАРТА ИНЖЕНЕРИНГ ДООЕЛ
КОЧАНИ

(име и презиме, потпис)