„БИРО ЗА УРБАНИЗАМ“ ДООЕЛ БИТОЛА

Т.Д. ЗА УРБАНИЗАМ, ПРОЕКТИРАЊЕ И СТУДИИ

Објект: Изградба на нови 10(20) kV кабелски изводи од ТС 110/20/10 kV „Гостивар 1” до ТС 20(10)/0,4 kV „Техничко Училиште” – (КО Гостивар 1) Општина Гостивар

Инвеститор: ЕВН Македонија А.Д., Скопје
Ул."Лазар Личеноски" бр.11, Скопје
КЕЦ 19 Гостивар

УРБАНИСТИЧКИ ПРОЕКТ

за инфраструктура за:

Изградба на нови 10(20) kV кабелски изводи од ТС 110/20/10 kV „Гостивар 1” до ТС 20(10)/0,4 kV „Техничко Училиште” – (КО Гостивар 1) Општина Гостивар

E

Технички број: 0302-49/21

Дата: Јуни, 2021 год.

Проектант,

Томе Ристевски,
дипл.инж.арх
Овластување бр.: 0.0040

Tome Ristevski Date: 2021.09.28 09:57:30 +02'00'

Управител,

Томе Ристевски, дипл.инж.арх

Digitally signed by Tome Ristevski
DN: o=BIRO ZA URBANIZAM DOOEL Bitola, serialNumber=4002006173435, c=MK, email=bubtome@hotmail.com, sn=Ristevski, givenName=Tome, cn=Tome Ristevski
Date: 2021.09.28 09:57:50 +02'00'

Во изработка на техничката документација – **Урбанистички проект за инфраструктура за: Изградба на нови 10(20) kV кабелски изводи од ТС 110/20/10 kV „Гостивар 1" до ТС 20(10)/0,4 kV „Техничко Училиште" – (КО Гостивар 1) Општина Гостивар**, учествуваа следните проектанти:

Одговорен проектант:

Томе Ристевски
дипл.инж.арх

Соработник проектант:

Панде Поповски
дипл.ел.инж

С О Д Р Ж И Н А

I. Општ дел

1. Лиценца за изработка на урбанистички планови
2. Решение за назначување на планер
3. Овластување на планер
4. Проектна програма
5. Прилози од надлежни институции

II. Документациона основа

II.1. Текстуален дел

1. Воведни напомени
2. Методолошки приод
3. Цели и задачи
4. Површина и опис на границите на проектен опфат со географско и геодетско одредување на неговото подрачје
5. Историја на планирање и уредување на подрачјето на проектниот опфат и неговата околина
6. Податоци за природни чинители кои можат да влијаат врз развојот на теориторијата во рамките на проектниот опфат
7. Податоци за создадени чинители кои ја синтетизираат состојбата на животот на човекот и начинот на употреба на земјиштето во рамките на планскиот опфат
   7.1. Економски
8. Инвентаризација и снимање на постојни споменички целини и градби од културно-историско значење
9. Инвентаризација и снимање на изградената комунална инфраструктура
   - сообраќајна мрежа
   - водоводна мрежа
   - канализациона мрежа
   - електрична мрежа
   - телекомуникациска мрежа
10. Анализа на степен на реализација на важечки урбанистички план
11. Анализа на можностите за просторен развој на планскиот опфат
12. Заклучни согледувања врз основа на документациона основа
13. Извод од план од повисоко ниво
13. Нумерички податоци

II. 2. Графички дел

1. Извод од важечка урбанистичка планска документација
2. Ажурирана геодетска подлога
3. Инвентаризација на градежен фонд и изградена

III. Урбанистичко-проектна документација

III.1. Планска документација

II.1.1.Текстуален дел

1. Вовед
2. Цели
3. Методологија
4. Проектна програма
5. Вид на проектот, назив на подрачјето на проектниот опфат, површина на проектен опфат, локациска поставеност на проектниот опфат
6. Опис и образложение на проектниот концепт за просторен развој
7. Опис и образложение на проектно решение за изградба, наменска употреба на градежното земјиште, сообраќајната и комуналната инфраструктура
   - 7.1. Наменска употреба на градежно земјиште
   - 7.2. Посебни услови за изградба
8. Мерки за заштита
   - 8.1. Мерки за засолнување
   - 8.2. Мерки за заштита и спасување од пожари, експлозии и опасни материи
   - 8.3. Мерки за заштита и спасување од урнатини
   - 8.4. Мерки за заштита и спасување од лизгање на земјиштето
9. Општи услови за изградба, развој и користење на земјиштето и градбите
10. Посебни услови за градба, развој и користење на градежното земјиште
11. Нумерички податоци

III.1.2. Графички дел

1. Намена на земјиште и градбите и површини за градба M 1:1250
2. Инфраструктура со решенија на сите комунални инфраструктурни водови и објекти 1:1250
3. Синтезен план

I. ОПШТ ДЕЛ

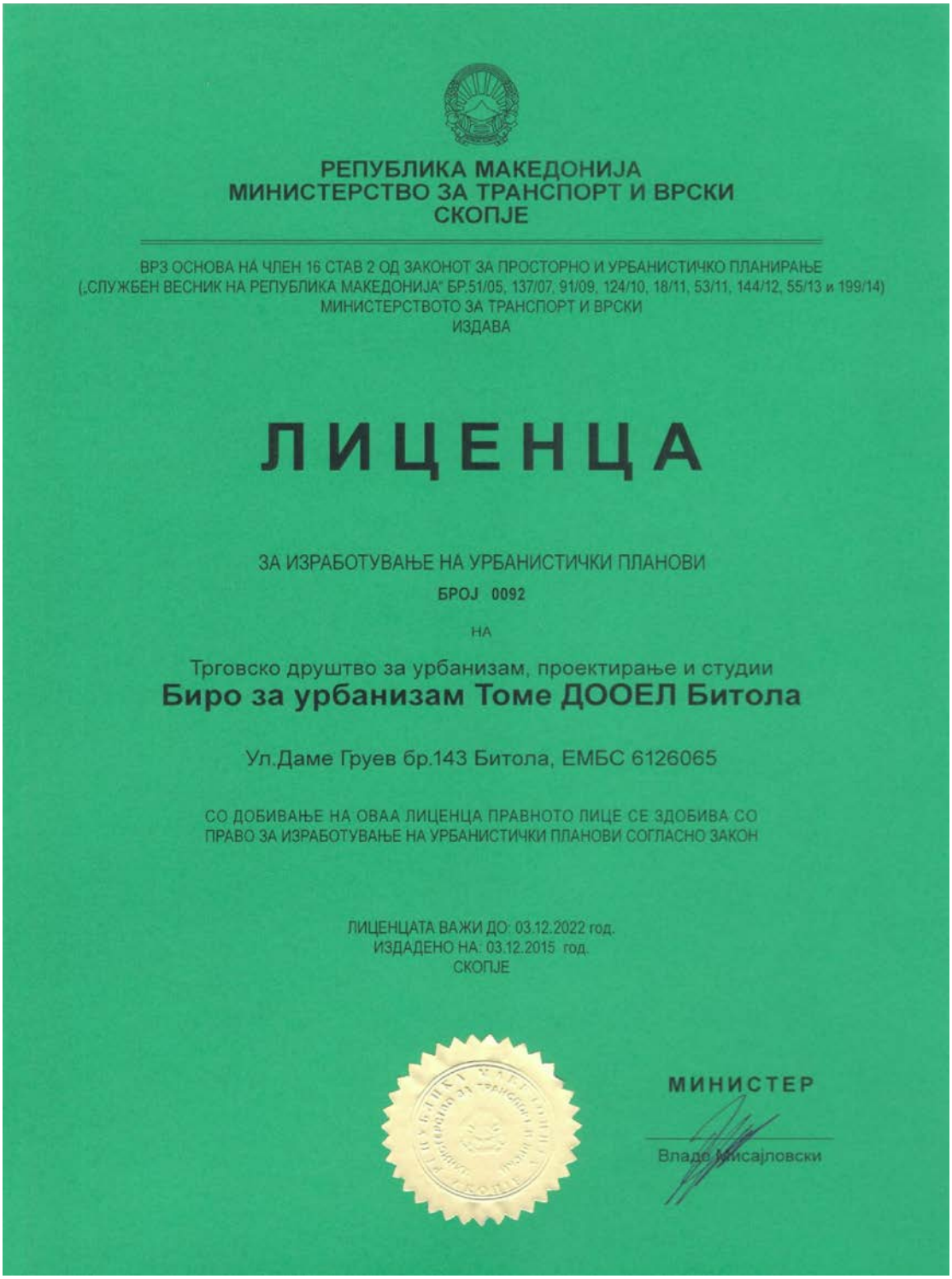

РЕПУБЛИКА МАКЕДОНИЈА
МИНИСТЕРСТВО ЗА ТРАНСПОРТ И ВРСКИ
СКОПЈЕ

ВРЗ ОСНОВА НА ЧЛЕН 16 СТАВ 2 ОД ЗАКОНОТ ЗА ПРОСТОРНО И УРБАНИСТИЧКО ПЛАНИРАЊЕ
(„СЛУЖБЕН ВЕСНИК НА РЕПУБЛИКА МАКЕДОНИЈА" БР.51/05, 137/07, 91/09, 124/10, 18/11, 53/11, 144/12, 55/13 и 199/14)
МИНИСТЕРСТВОТО ЗА ТРАНСПОРТ И ВРСКИ
ИЗДАВА

ЛИЦЕНЦА

ЗА ИЗРАБОТУВАЊЕ НА УРБАНИСТИЧКИ ПЛАНОВИ

БРОЈ 0092

НА

Трговско друштво за урбанизам, проектирање и студии
Биро за урбанизам Томе ДООЕЛ Битола

Ул.Даме Груев бр.143 Битола, ЕМБС 6126065

СО ДОБИВАЊЕ НА ОВАА ЛИЦЕНЦА ПРАВНОТО ЛИЦЕ СЕ ЗДОБИВА СО
ПРАВО ЗА ИЗРАБОТУВАЊЕ НА УРБАНИСТИЧКИ ПЛАНОВИ СОГЛАСНО ЗАКОН

ЛИЦЕНЦАТА ВАЖИ ДО: 03.12.2022 год.
ИЗДАДЕНО НА: 03.12.2015 год.
СКОПЈЕ

МИНИСТЕР

Владо Мисајловски

Врз основа на Законот за урбанистичко планирање (Сл. весник на РМ број 32/20), а во врска со изработката **на Урбанистички проект за инфраструктура за: Изградба на нови 10(20) kV кабелски изводи од ТС 110/20/10 kV „Гостивар 1" до ТС 20(10)/0,4 kV „Техничко Училиште" – (КО Гостивар 1) Општина Гостивар,** „Биро за Урбанизам" ДООЕЛ Битола го издава следното:

Р Е Ш Е Н И Е

ЗА НАЗНАЧУВАЊЕ НА ПЛАНЕР

За изработка на **Урбанистички проект за инфраструктура за: Изградба на нови 10(20) kV кабелски изводи од ТС 110/20/10 kV „Гостивар 1" до ТС 20(10)/0,4 kV „Техничко Училиште" – (КО Гостивар 1) Општина Гостивар,** се назначува:

Томе Ристевски, д.и.а. - Овластување бр. 0.0040

Планерот е должен Урбанистичкиот проект за инфраструктура да го изработи согласно Законот за урбанистичко планирање **(Сл. весник на РСМ број 32/20)**, Правилникот за стандарди и нормативи за урбанистичко планирање **(Сл. весник на РМ бр. 225/20)**, како и другите важечки прописи и нормативи од областа на урбанизмот.

УПРАВИТЕЛ:

Томе Ристевски

Република Северна Македонија
КОМОРА НА ОВЛАСТЕНИ АРХИТЕКТИ
И ОВЛАСТЕНИ ИНЖЕНЕРИ

Врз основа на член 67, став (10) од Законот за урбанистичко планирање,
(„Службен весник на Република Северна Македонија“ бр. 32 од 10 февруари 2020 г.)
Комората на овластени архитекти и овластени инженери издава

ОВЛАСТУВАЊЕ

ЗА ИЗРАБОТУВАЊЕ НА УРБАНИСТИЧКИ ПЛАНОВИ

на

ТОМЕ РИСТЕВСКИ

дипломиран инженер архитект (NQF VII-1)

Овластувањето се издава на НЕОПРЕДЕЛЕНО ВРЕМЕ и важи се додека лицето носител на овластувањето ги исполнува условите пропишани во овој закон и во статутот на комората

Број: **0.0040**

Издадено на: 27.08.2020 год.

Претседател на
Комората на овластени архитекти
и овластени инженери

Проф. д-р Миле Димитровски
дипл.маш.инж.

ПРОЕКТНА ПРОГРАМА

ПРОЕКТНА ПРОГРАМА

ЗА ИЗРАБОТКА НА УРБАНИСТИЧКИ ПРОЕКТ
за инфраструктура:
Изградба на нови 10(20) kV кабелски изводи од ТС 110/20/10 kV „Гостивар 1" до ТС 20(10)/0,4 kV „Техничко Училиште" – (КО Гостивар 1) Општина Гостивар

Јуни, 2021

ПРОЕКТНА ПРОГРАМА
ЗА ИЗРАБОТКА НА УРБАНИСТИЧКИ ПРОЕКТ
за инфраструктура:
Изградба на нови 10(20) kV кабелски изводи од ТС 110/20/10 kV „Гостивар 1" до ТС 20(10)/0,4 kV „Техничко Училиште" – (КО Гостивар 1) Општина Гостивар

ВОВЕД

Целта на проектот е да се овозможи подобрување на стабилноста во напојувањето на потрошувачите во градскиот дел од КЕЦ Гостивар. Предвидено е техничко решение кое ќе опфати делумна или целосна замена на повеќе среднонапонски изводи од Напојна ТС 110/20/10 kV „Гостивар 1".
Планирана е траса за ископ во должина од околу 1100 m, која ке се протега од напојна ТС 110/20/10 kV „Гостивар 1" до ТС 20(10)/0,4 kV „Техничко Училиште".
Трасата исто така дополнително се отцепува кон друга новопредвидена трафостаница, каде продолжува во друг правец за околу 900m.
Со проектот се предвидува замена на првите кабли од шест среднонапонски изводи со кабел тип NA2XS(F)2Y 1X240mm2. 20 kV извод Исток, 20 kV извод Магацини, 20 kV извод Млин, 20 kV извод Техничко Училиште, 20 kV Извод Мего и 10 kV извод Тунелоградба.
Трасата се движи низ КП бр.488, КП бр.482/1, КП бр.581/7, КП бр.494/1, КП бр.224/1, КП бр.721/1, КП бр.719/3, КП бр.1228/7, КП бр.1517/10,КП бр.1247/1, КП бр.1747/1, КП бр.2805/1, КП бр.1299, КП бр.224/8, КП бр.224/13, КП бр.224/11, КП бр.207, КП бр.203/1 (КО Гостивар 1) - Општина Гостивар.

ЦЕЛИ

Целта на овој проект е да се овозможат услови за правилно функционирање на среднонапонските водови, подобрување на напонските прилики и стабилно напојување на потрошувачите.. Урбанистичкиот проект, како развоен документ, има крајна цел преку:

- рационално користење на земјиштето;
- максимално вклопување на инфраструктурата и објектите со теренот;
- оформување препознатлива амбиентална целина;
- почитување и валоризација на културното и градителското наследство;
- вградување на заштитни мерки;почитување на законските прописи, стандарди и нормативи во планирањето;

да ги утврди параметрите кои се потребни кабелскиот вод и воедно да ги даде и насоките за изработка на Основен проект за изградба на истите, согласно наменската употреба на земјиштето.

СОДРЖИНИ

Во Урбанистичкиот проект треба да се предвидат следните наменски употреби на земјиштето,односно класи на намени:

1. **Линиска инфраструктура (класа на намена - Е)**

Од класата на намени - **Е** се предвидува:

- Поставување на СН кабелски вод - комунална инфраструктура **Е1**

ЛОКАЦИЈА
Подрачјето на планскиот опфат се наоѓа во рамките на (КО Гостивар 1) - Општина Гостивар. Вкупната должина на трасата изнесува околу **2000 м.** Предвидено е да се изгради нова среднонапонска кабелска мрежа.

ИНФРАСТРУКТУРА
Урбанистичкиот проект се работи за поставување на електрична мрежа во подрачје на Општина Гостивар.

МЕТОДОЛОГИЈА
Урбанистичкиот проект ќе се изработи врз основа методологијата, која произлегува од одредбите утврдени со Законот за просторно и урбанистичко планирање (Сл.Весник на РМ број 32/20). Целокупната проектна документација да се изработи согласно Законот за просторно и урбанистичко планирање (Сл.Весник на РМ број 32/20), Законот за градење (Сл. Весник на РМ број 130/2009, 124/10, 18/11, 36/11, 54/11, 13/12, 144/12, 25/13, 79/13, 137/13, 163/13, 27/14, 28/14, 42/14, 115/14, 149/14, 187/14, 44/15, 129/15, 142/15, 217/15, 226/15, 30/16, 31/16, 39/16, 132/16, 35/18, 64/18 и 168/18), како и препораките на ЕВН Македонија АД., Скопје.

СОДРЖИНА НА УРБАНИСТИЧКИОТ ПРОЕКТ
Урбанистичкиот проект треба да се изработи согласно Член 52, од Законот за просторно и урбанистичко планирање (Сл.в. на РМ бр: 32/20) и согласно Правилникот за урбанистичко планирање (Сл.в. на РМ бр: 225/20), како и другата законска регулатива што го допира планирањето.

Урбанистичкиот проект по форма, треба да ја има следната содржина:

- ОПШТ ДЕЛ
- ДОКУМЕНТАЦИОНА ОСНОВА
- УРБАНИСТИЧКО-ПРОЕКТНА ДОКУМЕНТАЦИЈА

***

Изработувач на Проектната програма за Урбанистички проект:

_____

Инвеститор
ЕВН МАКЕДОНИЈА АД, СКОПЈЕ

ОДОБРИЛ:

_____

ПРИЛОЗИ ОД НАДЛЕЖНИ ИНСТИТУЦИИ

СПИСОК НА ДОБИЕНИ ПОДАТОЦИ, ИНФОРМАЦИИ И МИСЛЕЊА
ОД НАДЛЕЖНИ ИНСТИТУЦИИ

Бр.	Назив на институција	Дата на испраќање на барање за ПИМ	Дата на одговор
1	ЈП Комуналец, Гостивар	10.03.2021	/
2	МЕПСО АД Скопје	10.03.2021	24.03.2021
3	Македонски Телеком АД-Скопје	10.03.2021	12.03.2021
4	ЕВН Македонија АД-Скопје	10.03.2021	18.03.2021
5	Агенција за Електронски Комуникации	10.03.2021	31.03.2021
6	А1 Македонија ДООЕЛ Скопје	10.03.2021	/
7	ЈПДП – одговор за подолжно водење	08.07.2021	15.07.2021
8	ЈПДП – одобрување за попречен премин	27.05.2021	20.09.2021

REPUBLIKA E MAQEDONISË SË VERIUT
РЕПУБЛИКА СЕВЕРНА МАКЕДОНИЈА
KUZEY MAKEDONYA CUMHURİYETİ

www.gostivari.gov.mk
info@gostivari.gov.mk
tel. +389 (0) 42 213 511
fax. +389 (0) 42 214 406

KOMUNA E GOSTIVARIT
ОПШТИНА ГОСТИВАР
GOSTİVAR BELEDİYESİ

nr./бр. **18-762/2** dt./од **12.05.2021**

Sektori për urbanizëm, punë komunale, komunikacion dhe mbrojtje të mjedisit jetësor.
Сектор за урбанизам, комунални работи, сообраќај и заштита на животна средина.

Paraqitja grafike e parcelës ndërtuese nr. **/// (me dedikim E1)**
Графички приказ на градежна парцела бр. **/// (со намена Е1)**

ÇERTIFIKATË NGA PLANI
ИЗВОД ОД ПЛАН

PDU - Gostivar : **për Bllokun 23** **ДУП -** Гостивар: **за Блок 23** Vendimi / Одлука: nr. / бр. **08-566/1** dt/од. **05.03.2020** Pëlqimi / Согласност: nr. / бр. **24-2212/2** dt/од **05.03.2020**	
PU për fshat: УП за село:	
PU jashtë zonës së banimit: УП вон нас.место:	
Ndërtimi-dedikimi: **infrastrukturë - rrugë** Градба - намена: **инфраструктура - улици**	
v.q. "Gostivar" м.в. "Гостивар"	
KK. Gostivar – 1 КО. Гостивар - 1	PK nr. **488, 482/1, 581/7, ….** КП.бр.
B.U: 23 **У.Б: 23**	Përpjesa **1: 2500** Размер

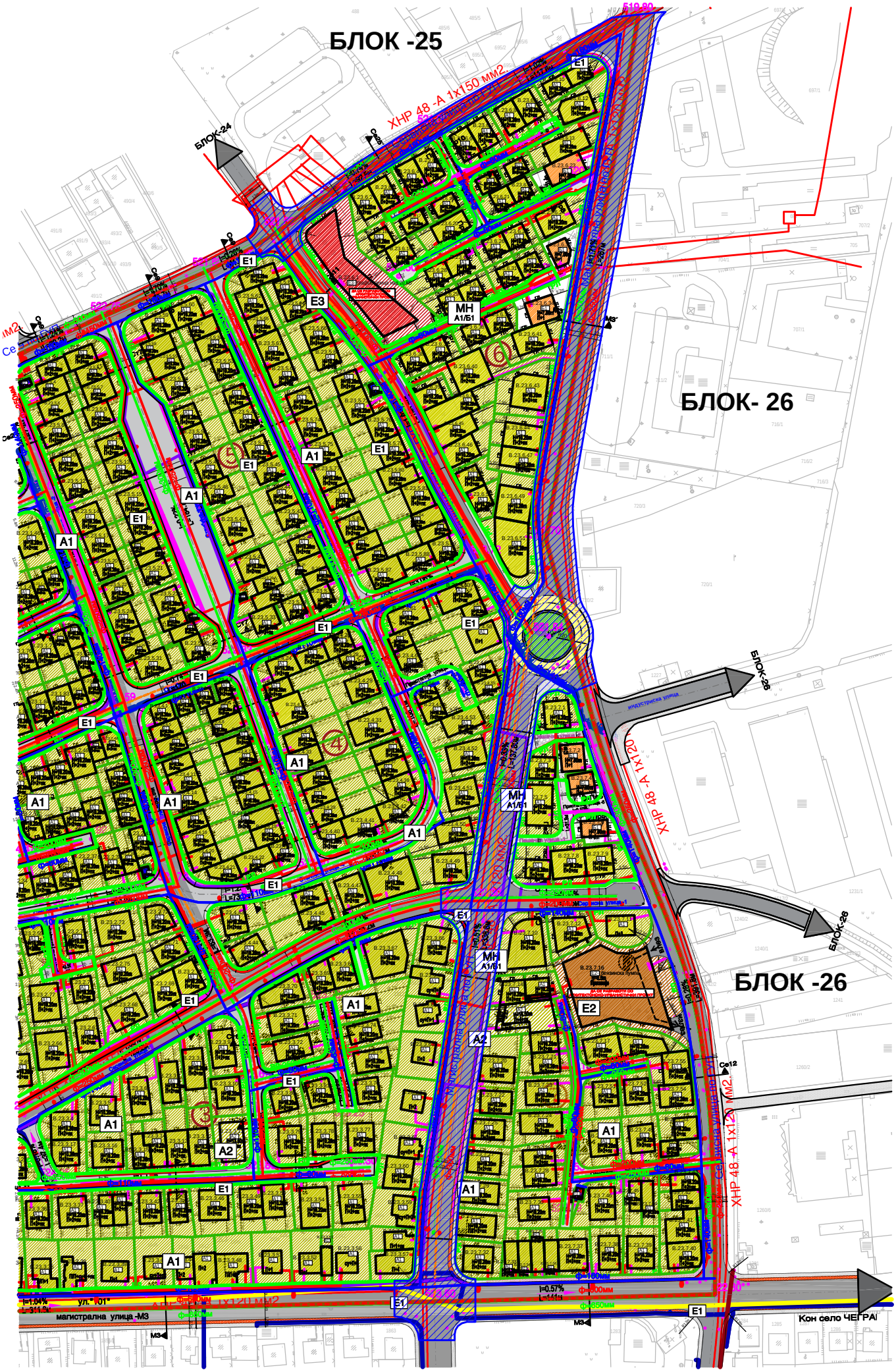
БЛОК -25
БЛОК- 26
БЛОК -26
БЛОК-24
БЛОК-26
ХНР 48 -А 1х150 мм2
ХНР 48 -А 1х120 мм2
ХНР 48 -А 1х120 мм2
МН
А1/Б1
E1
E2
E3
A1
A2
Кон село ЧЕГРАЙ
магистрална улица -М3

- **Dedikimi i objektit:** **infrastrukturë - rrugë**
- **Намена на објектот:** **инфраструктура - улици**

- **Parametrat urbanistik:**
- **Урбанистички параметри:**

sipërfaqja e parcelës површина на парцела	sipërfaqe max. për ndërtim мах. површина за градење	Sipërfaqja e përgjithshme (bruto) вкупна (бруто) површина
/// m^2	/// m^2	/// m^2
	(forma dhe pamja sipas shtojcës urbanistike) (облик и форма по графичкиот прилог)	

- **Lartësia maksimale e lejuar deri në kurorë:**
- **Максимална дозволена височина до венец:**

- **Kushtet e komunikacionit:** **- të sigurohet hyrja prej komunikacionit të paraparë**
  - vendet e nevojshme për parkim do të përcaktohen në pajtim me nenin 61 nga regulorja për standard dhe normative në planifikimin urbanistik
- **Сообраќајни услови:** **- да се обезбеди пристап од предвидената сообраќајница**
  - потребните паркинг места ќе се определат во согласност со чл. 61 од Правилникот за стандарди и нормативи по урбанистичко планирање.

- **Kushtet tjera:** **-** dedikimi i objektit është kompatibil me klasët sipas kriteriumeve nga Tabela 1 dhe 2 të Rregullores për standarde dhe normative për planifikim urbanistik (G. zyrtare e RM nr. 63/12, 126/12, 95/13, 167/13, 37/14, 125/14, 148/14 dhe 65/15 vit.).
- **Други услови:** - намената на објектот е компатибилна со класи според критериумите од Табела 1 и 2 на Правилникот за стандарди и нормативи за урбанистичко планирање (Сл. весник на РМ бр. 63/12, 126/12, 95/13, 167/13, 37/14, 125/14, 148/14 и 65/15 год.).

Të dhanunat për infrastrukturën dhe kyçjet:
Податоци за постојна инфраструктура и приклучоци:

- **Kushtet e ujësjellësit:** **-** të dhënat për parametrat hidraulik nëse janë të nevojshëm si dhe për kyçjen në rrjetin e ujit dhe kanalizimit të qytetit të meren nga NP "Komunalec"-Gostivar, kyçja të bëhet në pajtim me nenin 92a të Ligjit për ndërtim.
- **Водостопански услови:** - податоците за хидрауличните параметри доколку се потребни, како и за приклучокот на градската водоводна и канализациона мрежа да се прибават од ЈП "Комуналец" - Гостивар, а приклучувањето да се изведе во согласност со чл.92а од Законот за градење

- **Kushtet e elektroteknike:** - kyçja në rrjetin elektrik të bëhet me pëlqim të "EVN Maqedonija"-QKE Gostivar
- **Електротехнички услови:** - приклучокот на електрична мрежа да се изведе со согласност од „ ЕВН Македонија" - КЕЦ Гостивар.

Sipas këtyre të dhënave urbanisike-arkitektonike duhet të pregatitet **projekt Urbanistik**, i cili është i nevojshëm për marjen e Lejes për ndërtim. Projekti urbanistik të punohet në pëlqim me nenin 58, paragrafi 2 të Ligjit për Planifikim Hapësinor (Gz.Zyrtare nr.32/2020),,Rregullorja për përmbajtjen e projektit,shënimi i projektit, mënyra e vërtetimit nga ana e personit përgjegjës dhe mënyra e shfrytëzimit të procesverbaleve elektronike dhe Rregullorja për standarde dhe normativa për projektim të objekteve.

Според овие урбанистичко-архитектонски податоци потребно е да се изготви **Урбанистички проект**, кој што е потребен за добивање на Одобрение за градење. Урбанистички проект да се изработи во согласност со: член 58, ст.2 од Закон за Просторно Планирање (Сл.Весник бр.32/2020), Правилникот за содржина на проектите, означување на проектот, начин на заверка од страна на одговорните лица и начинот на користење на електронските записи и Правилникот за стандарди и нормативи за проектирање на објекти.

Përpunoi
Изготвил
Lulzim Iseini, i.d.n.

Me autorizim të Kryetarit
Со овластување на Градоначалник
Kadrije Aliu, i.d.a.

REPUBLIKA E MAQEDONISË SË VERIUT
РЕПУБЛИКА СЕВЕРНА МАКЕДОНИЈА
KUZEY MAKEDONYA CUMHURİYETİ

www.gostivari.gov.mk
info@gostivari.gov.mk
tel. +389 (0) 42 213 511
fax. +389 (0) 42 214 406

KOMUNA E GOSTIVARIT
ОПШТИНА ГОСТИВАР
GOSTİVAR BELEDİYESİ

nr./бр. **18-897/2** dt./од **21.06.2021**

Sektori për urbanizëm, punë komunale, komunikacion dhe mbrojtje të mjedisit jetësor.
Сектор за урбанизам, комунални работи, сообраќај и заштита на животна средина.

Paraqitja grafike e parcelës ndërtuese nr. **/// (me dedikim E1)**
Графички приказ на градежна парцела бр. **/// (со намена E1)**

ÇERTIFIKATË NGA PLANI **ИЗВОД ОД ПЛАН**	
PDU - Gostivar : **për Bllok 27** **ДУП -** Гостивар : **за Блок 27** Vendimi / Одлука : nr. / бр. **07-1569/1** dt/од. **25.09.2014** Pëlqimi / Согласност : nr. / бр. **14-9975/2** dt/од. **30.07.2014**	
PU për fshat: УП за село:	
PU jashtë zonës së banimit: УП вон нас.место:	
Ndërtimi-dedikimi: **infrastrukturë - rrugë** Градба - намена: **инфраструктура - улици**	
v.q. "Gostivar" м.в. "Гостивар"	
KK. Gostivar – 1 КО. Гостивар - 1	PK nr. **224/1,224/8** КП.бр.
B.U: 27 **У.Б: 27**	Përpjesa **1: 1000** Размер

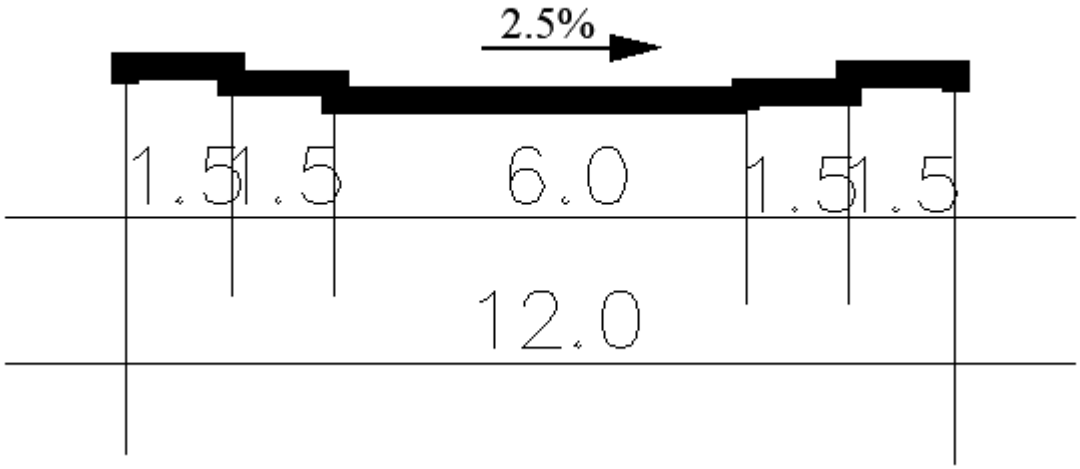

Legjenda-Легенда

Kushtet e komunikacionit: **- rrugë magjistrale M2----M2 me profil (t)1,50+(shb)1,50+(rr)6,00+(shb)1,50+(t)1,50= 12,00 m**

Сообраќајни услови : **- магистрална улица M2----M2 со профил (т)1,50+(бп)1,50+(к)6,00+(бп)1,50+(т)1,50= 12,00 м**

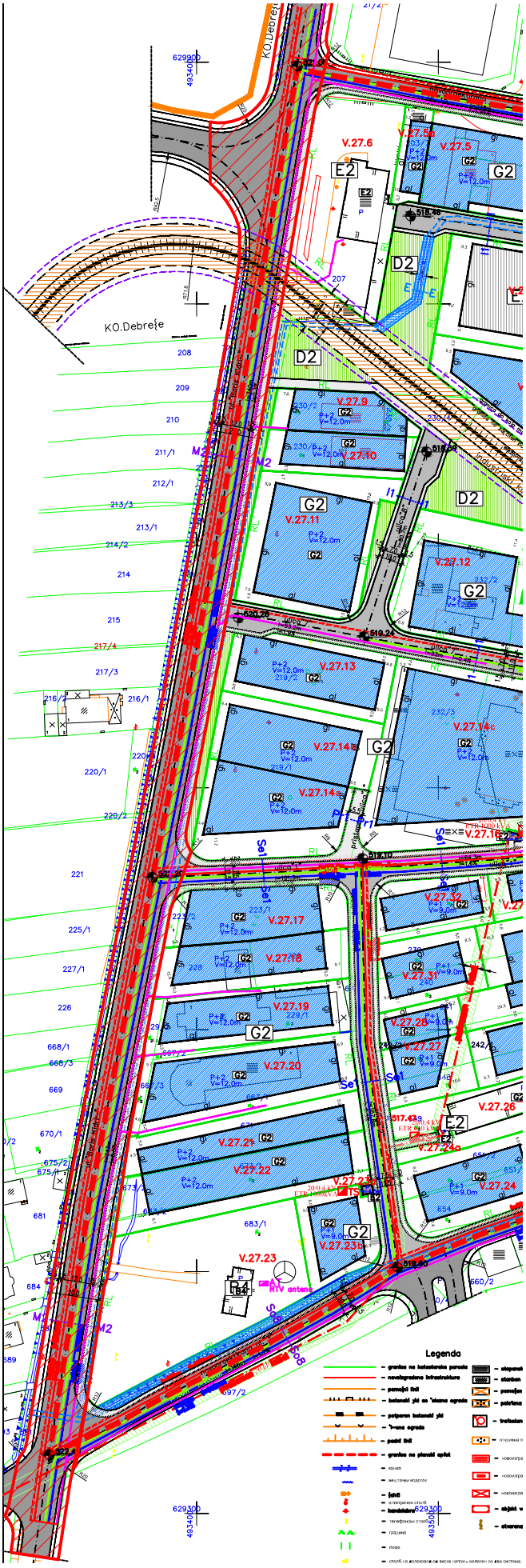

KO.Debreţe
V.27.6
V.27.5
V.27.9
V.27.10
V.27.11
V.27.12
V.27.13
V.27.14
V.27.17
V.27.18
V.27.19
V.27.20
V.27.21
V.27.22
V.27.23
V.27.24
V.27.26
V.27.28
V.27.31
V.27.32
E2
G2
D2
Legenda

- **Dedikimi i objektit:** **infrastrukturë - rrugë**
- **Намена на објектот:** **инфраструктура - улици**

- **Parametrat urbanistik:**
- **Урбанистички параметри:**

sipërfaqja e parcelës површина на парцела	sipërfaqe max. për ndërtim мах. површина за градење	Sipërfaqja e përgjithshme (bruto) вкупна (бруто) површина
/// **m²**	/// **m²**	/// **m²**
	(forma dhe pamja sipas shtojcës urbanistike) (облик и форма по графичкиот прилог)	

- **Lartësia maksimale e lejuar deri në kurorë:**
- **Максимална дозволена височина до венец:**

- **Kushtet e komunikacionit:** **- hyrja prej rrugës "Boris Kidriç"**
  - vendet e nevojshme për parkim do të përcaktohen në pajtim me nenin 61 nga regulorja për standard dhe normative në planifikimin urbanistik
- **Сообраќајни услови:** **- пристап од улица „Борис Кидрич"**
  - потребните паркинг места ќе се определат во согласност со чл. 61 од Правилникот за стандарди и нормативи по урбанистичко планирање.

- **Kushtet tjera:** - dedikimi i objektit është kompatibil me klasët sipas kriteriumeve nga Tabela 1 dhe 2 të Rregullores për standarde dhe normative për planifikim urbanistik (G. zyrtare e RM nr. 63/12, 126/12, 95/13, 167/13, 37/14, 125/14, 148/14 dhe 65/15 vit.).
- **Други услови:** - намената на објектот е компатибилна со класи според критериумите од Табела 1 и 2 на Правилникот за стандарди и нормативи за урбанистичко планирање (Сл. весник на РМ бр. 63/12, 126/12, 95/13, 167/13, 37/14, 125/14, 148/14 и 65/15 год.).

Të dhanunat për infrastrukturën dhe kyçjet:
Податоци за постојна инфраструктура и приклучоци:

- **Kushtet e ujësjellësit:** - të dhënat për parametrat hidraulik nëse janë të nevojshëm si dhe për kyçje në rrjetin e ujit dhe kanalizimit të qytetit të merren nga NP "Komunalec"-Gostivar, kyçja të bëhet në pajtim me nenin 92a të Ligjit për ndërtim.
- **Водостопански услови:** - податоците за хидрауличните параметри доколку се потребни, како и за приклучокот на градската водоводна и канализациона мрежа да се прибават од ЈП "Комуналец" - Гостивар, а приклучувањето да се изведе во согласност со чл.92а од Законот за градење

- **Kushtet e elektroteknike:** - kyçja në rrjetin elektrik të bëhet me pëlqim të "EVN Maqedonija"-QKE Gostivar
- **Електротехнички услови:** - приклучокот на електрична мрежа да се изведе со согласност од „ЕВН Македонија" - КЕЦ Гостивар.

Sipas këtyre të dhënave urbanisike-arkitektonike duhet të pregatitet **projekt Urbanistik**, i cili është i nevojshëm për marjen e Lejes për ndërtim. Projekti urbanistik të punohet në pëlqim me nenin 58, paragrafi 2 të Ligjit për Planifikim Hapësinor (Gz.Zyrtare nr.32/2020),,Rregullorja për përmbajtjen e projektit,shënimi i projektit, mënyra e vërtetimit nga ana e personit përgjegjës dhe mënyra e shfrytëzimit të procesverbaleve elektronike dhe Rregullorja për standarde dhe normativa për projektim të objekteve.

Според овие урбанистичко-архитектонски податоци потребно е да се изготви **Урбанистички проект**, кој што е потребен за добивање на Одобрение за градење. Урбанистички проект да се изработи во согласност со: член 58, ст.2 од Закон за Просторно Планирање (Сл.Весник бр.32/2020), Правилникот за содржина на проектите, означување на проектот, начин на заверка од страна на одговорните лица и начинот на користење на електронските записи и Правилникот за стандарди и нормативи за проектирање на објекти.

Përpunoi
Изготвил
Lulzim Iseini, i.d.n.

Me autorizim të Kryetarit
Со овластување на Градоначалник
Kadrije Aliu, i.d.a.

REPUBLIKA E MAQEDONISË SË VERIUT
РЕПУБЛИКА СЕВЕРНА МАКЕДОНИЈА
KUZEY MAKEDONYA CUMHURİYETİ

www.gostivari.gov.mk
info@gostivari.gov.mk
tel. +389 (0) 42 213 511
fax. +389 (0) 42 214 406

KOMUNA E GOSTIVARIT
ОПШТИНА ГОСТИВАР
GOSTİVAR BELEDİYESİ

nr./бр. **18-920/2** dt./од **21,06.2021**

Sektori për urbanizëm, punë komunale, komunikacion dhe mbrojtje të mjedisit jetësor.
Сектор за урбанизам, комунални работи, сообраќај и заштита на животна средина.

Paraqitja grafike e parcelës ndërtuese nr. **/// (me dedikim E1)**
Графички приказ на град. Парцела бр. **/// (со намена Е1)**

ÇERTIFIKATË NGA PLANI **ИЗВОД ОД ПЛАН**	
PDU - Gostivar : **për Bllok 28** **ДУП -** Гостивар : **за Блок 28** Vendimi / Одлука : nr. / бр. **08-565/1** dt/од. **20.03.2018** Pëlqimi / Согласност : nr. / бр. **24-10747/2** dt/од. **06.12.2017**	
Vërtetim PAU: nr. / бр. **18-2073/10** dt/од. **13.02.2020** Потврда АУП:	
PU jashtë zonës së banimit: УП вон нас.место:	
Ndërtimi-dedikimi: **infrastrukturë - rrugë** Градба-намена: **инфраструктура - улици**	
v.q. "gostivar" м.в. "гостивар"	
KK Gostivar 1 КО Гостивар 1	PK nr.**224/1** КП.бр.
B.U: 28 **У.Б: 28**	Përpjesa **1: 1000** Размер

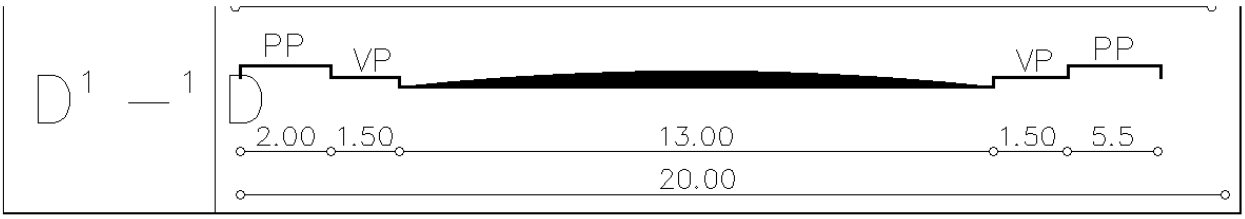

Legjenda-Легенда

Kushtet e komunikacionit: **- rrugë magjistrale M2----M2 me profil (t)1,50+(shb)1,50+(rr)6,00+(shb)1,50+(t)1,50= 12,00 m**

Сообраќајни услови : **- магистрална улица М2----М2 со профил (т)1,50+(бп)1,50+(к)6,00+(бп)1,50+(т)1,50= 12,00 м**

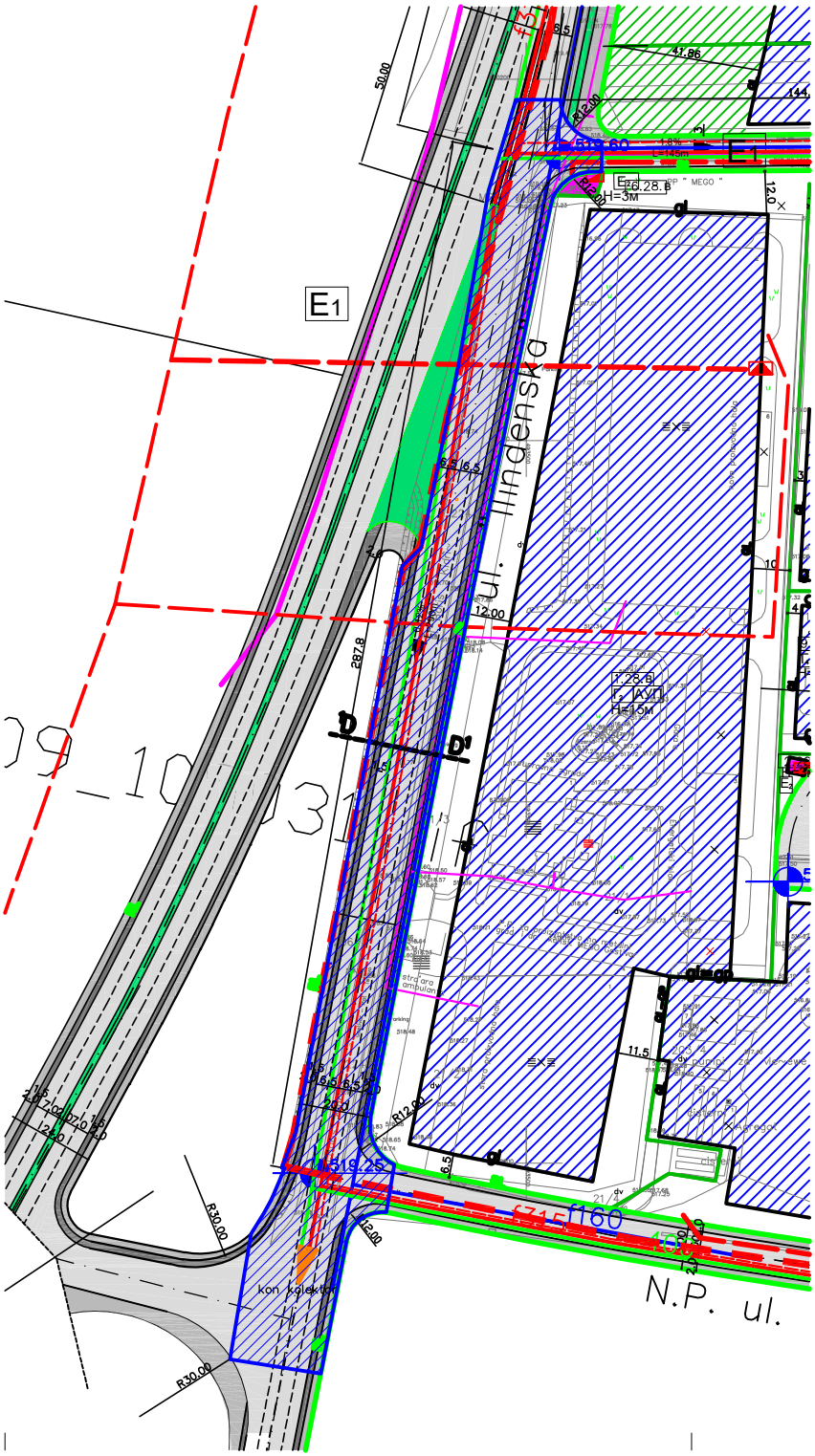
E1
ul. Ilindenska
N.P. ul.
D
D'
50.00
287.8
R12.00
R30.00
12.00
11.5
6.5
41.86
144
519.60
519.25
f160
kon kolektor

- **Dedikimi i objektit:** **infrastrukturë - rrugë**
- **Намена на објектот:** **инфраструктура - улици**

- **Parametrat urbanistik:**
- **Урбанистички параметри:**

sipërfaqja e parcelës површина на парцела	sipërfaqe max. për ndërtim мах. површина за градење	Sipërfaqja e përgjithshme (bruto) вкупна (бруто) површина
/// **m²**	/// **m²**	/// **m²**
	(forma dhe pamja sipas shtojcës urbanistike) (облик и форма по графичкиот прилог)	

- **Lartësia maksimale e lejuar deri në kurorë:**
- **Максимална дозволена височина до венец:**

- **Kushtet e komunikacionit:** - **hyrja prej rrugës "Boris Kidriç"**
  - vendet e nevojshme për parkim do të përcaktohen në pajtim me rregulloren për standarde dhe normative në planifikimin urbanistik
- **Сообраќајни услови:** - **пристап од улица „Борис Кидрич"**
  - потребните паркинг места ќе се определат во согласност со Правилникот за стандарди и нормативи по урбанистичко планирање.

- **Kushtet tjera:** - dedikimi i objektit është kompatibil me klasët sipas kriteriumeve nga Tabela 1 dhe 2 të Rregullores për standarde dhe normative për planifikim urbanistik (G. zyrtare e RM nr. 63/12, 126/12, 95/13, 167/13, 37/14, 125/14, 148/14 dhe 65/15 vit.).
- **Други услови:** - намената на објектот е компатибилна со класи според критериумите од Табела 1 и 2 на Правилникот за стандарди и нормативи за урбанистичко планирање (Сл. весник на РМ бр. 63/12, 126/12, 95/13, 167/13, 37/14, 125/14, 148/14 и 65/15 год.).

Të dhanunat për infrastrukturën dhe kyçjet:
Податоци за постојна инфраструктура и приклучоци:

- **Kushtet e ujësjellësit:** - të dhënat për parametrat hidraulik nëse janë të nevojshëm si dhe për kyçje në rrjetin e ujit dhe kanalizimit të qytetit të merren nga NP "Komunalec"- Gostivar, kyçja të bëhet në pajtim me nenin 92a të Ligjit për ndërtim.
- **Водостопански услови:** - податоците за хидрауличните параметри доколку се потребни, како и за приклучокот на градската водоводна и канализациона мрежа да се прибават од ЈП "Комуналец" - Гостивар, а приклучувањето да се изведе во согласност со чл.92а од Законот за градење

- **Kushtet e elektroteknike:** - kyçja në rrjetin elektrik të bëhet me pëlqim të "EVN Maqedonija"- QKE Gostivar
- **Електротехнички услови:** - приклучокот на електрична мрежа да се изведе со согласност од „ЕВН Македонија" - КЕЦ Гостивар.

Sipas këtyre të dhënave urbanisike-arkitektonike duhet të pregatitet **projekt Urbanistik**, i cili është i nevojshëm për marjen e Lejes për ndërtim. Projekti urbanistik të punohet në pëlqim me nenin 58, paragrafi 2 të Ligjit për Planifikim Hapësinor (Gz.Zyrtare nr.32/2020),,Rregullorja për përmbajtjen e projektit,shënimi i projektit, mënyra e vërtetimit nga ana e personit përgjegjës dhe mënyra e shfrytëzimit të procesverbaleve elektronike dhe Rregullorja për standarde dhe normativa për projektim të objekteve.

Според овие урбанистичко-архитектонски податоци потребно е да се изготви **Урбанистички проект**, кој што е потребен за добивање на Одобрение за градење. Урбанистички проект да се изработи во согласност со: член 58, ст.2 од Закон за Просторно Планирање (Сл.Весник бр.32/2020), Правилникот за содржина на проектите, означување на проектот, начин на заверка од страна на одговорните лица и начинот на користење на електронските записи и Правилникот за стандарди и нормативи за проектирање на објекти.

Përpunoi
Изготвил
Lulzim Iseini, i.d.n.

Me autorizim të Kryetarit
Со овластување на Градоначалник
Kadrije Aliu, i.d.a.

МЕПСО

Максим Горки бр.4, 1.000 Скопје
Т: Кабинет на генерален директор
+ 389 (0) 2 3 149 811
Подружница ОЕПС
+ 389 (0) 2 3 149 814
Подружница ОПМ
+ 389 (0) 2 3 149 813
Ф: + 389 (0) 2 3 111 160
www.mepso.com.mk

До

Механотехника
Браќа Мингови б.б
7000, Битола

Бр.11-1760/1

24.03.2021

Предмет: Податоци за постојни и планирани електро енергетски објекти

Врз основа на Вашето барање бр.0305-34/21 од 10.03.2021 год., (наш број 11-1760 од 18.03.2021 година) за податоци и информации за **Урбанистички проект за инфраструктура: Нови 10(20) kV кабелски водови низ КП бр. 488, КП бр. 482/1, КП бр.. 581/7, КП бр. 494/1, КП бр. 224/1, КП бр. 721/1, КП бр. 1517/1, КП бр. 1247/1, КП бр. 1747/1, КП бр. 2805/1 и КП бр. 1299 (КО Гостивар 1) – Општина Гостивар**, Ве известуваме дека предметниот плански опфат **СЕ ПРЕСЕКУВА** со ЕЕ објекти во сопственост на АД МЕПСО и тоа:

1.Пресек со парцелата на ТС Гостивар

Во прилог Ви доставуваме подлога во dwg формат прикачен на системот е-урбанизам.

Напомена: Податоците се од информативен карактер и затоа при реализација на предметната активност потребно е да се направи детална геодетска снимка на планскиот опфат со приказ на постојна состојба на земјиштето, катастарските парцели, градби и податоци за подземни, надземни и воздушни инсталации како и нивелациони коти на теренот, на ажурирана геодетска подлога, согласно член 2 точка 1 и член 43 од Законот за урбанистичко планирање (Сл.весник на РСМ 32/2020). При тоа треба да се почитува одредбата согласно член 203 и член 204 од Законот за енергетика (Сл. Весник на РМ бр.96/2018).

Во случај на потреба од евентуална дислокација на ЕЕ објекти опфатени со планскиот опфат, наведената активност ќе се изврши врз основа на Проект за дислокација на ЕЕ објекти, одобрен од страна на АД МЕПСО, а комплетните трошоци околу евентуална дислокација, вклучително и Проектот за дислокација ќе бидат на Ваш товар и сметка.

Доколку при реализација на планираните градежни работи настане штета врз електроенергетските објекти, инвеститорот е должен да ја надомести штетата на АД МЕПСО-Скопје.

Изработил: Ангела Георгиевска

Проверил: Весна Чингоска

по овластување од Генерален директор
бр.02-10/112 од 06.03.2019 год.
Раководител на Служба за ГИС
и геодетски работи

СПОДЕЛИ ДОЖИВУВАЊА

Македонски Телеком АД - Скопје
Кеј 13 Ноември бр.6, 1000 Скопје

Бр: 34475
Дата: 12.03.2021

До
Друштво за инженеринг, производство промет и услуги
Механотехника увоз – извоз ДООЕЛ Битола

Ваше упатување	Барање на податоци и информации
Наше контакт лице	Перо Ѓорѓески, Елизабета Манева
Телефон	+389 70 200 736; +389 70 200 571
Во врска со	Известување за планирани и постојни тк инсталации

Почитувани,
Во врска со Вашето Барање, добиено преку системот е-урбанизам, со кое што барате податоци за изработка на Урбанистички проект за инфраструктура: Нови 10(20) kV кабелски водови низ КП бр. 488, КП бр. 482/1, КП бр.. 581/7, КП бр. 494/1, КП бр. 224/1, КП бр. 721/1, КП бр. 1517/1, КП бр. 1247/1, КП бр. 1747/1, КП бр. 2805/1 и КП бр. 1299 (КО Гостивар 1) – општина Гостивар, Ве известуваме дека на наведениот плански опфат има постојна МКТ инфраструктура аплицирана на графичкиот прилог.

Напомена: Информациите содржани во овој документ се доверливи и тие се наменети за користење само од страна на примателот. Примателот е обврзан да превземе разумно ниво на грижа заради заштита на доверливите информации содржани во документот. Воедно, примателот е обврзан документот или било кој дел од неговата содржина да не го открива или дистрибуира на трети лица кои не се засегнати со актуелниот предмет, а заради спречување на можни злоупотреби.

Со почит,

Македонски Телеком АД Скопје

По овластување на

Директор на сектор за пристапни мрежи

Васко Најков

ЕЛЕКТРОДИСТРИБУЦИЈА ДООЕЛ Скопје
Друштво за дистрибуција на електрична енергија
Бр. 10-55/6-113 од 18-03-2021 год.
Скопје

Одговорно лице: Миле Сарески

Контакт телефон: 072-931-116

Предмет: Издавање на податоци за електроенергетски објекти и инфраструктура од ЕЛЕКТРОДИСТРИБУЦИЈА ДООЕЛ, Скопје

Почитувани,

Во врска со Вашиот допис број 0305-34/21 од 10-03-2021 година , со кој барате да Ви издадеме податоци за електроенергетски објекти и инфраструктура од ЕЛЕКТРОДИСТРИБУЦИЈА ДООЕЛ, Скопје за Урбанистички проект за инфраструктура: Нови 10(20) kV кабелски водови низ КП бр. 488, КП бр. 482/1, КП бр.. 581/7, КП бр. 494/1, КП бр. 224/1, КП бр. 721/1, КП бр. 1517/1, КП бр. 1247/1, КП бр. 1747/1, КП бр. 2805/1 и КП бр. 1299 (КО Гостивар 1) – Општина Гостивар,Ве известуваме дека во согласност со податоците од службената евиденција, располагаме со следните податоци:

Во дадениот опфат/локација имаме:

☐ 110(35)kV Трафостаница
☐ 110kV Подземна мрежа
☐ 110kV Надземна мрежа
☐ 35kV Подземна мрежа
☐ 35kV Надземна мрежа

☒ 10(20)/0.4kV Трафостаница
☒ 10(20)kV Подземна мрежа
☒ 10(20)kV Надземна мрежа

☒ 0.4kV Подземна мрежа
☒ 0.4kV Надземна мрежа

☐ Друго

Составен дел на овој одговор е и прилог – графички приказ (подлога во pdf и dwg формат со соодветно обележани леери) со вцртани електроенергетски објекти и инфраструктура според податоците од службената евиденција.

При постоење на подземна инфраструктура во дадениот опфат, потребно е да се обратите до најблискиот Корисничко Енерго Центар, за проценка дали е потребно присуство на стручен вработен на лице место при реализирањето на активностите во предметниот опфат.

Задолжително да се предвиди заштитен појас на електроенергетските објекти согласно Мрежните правила за дистрибуција на електрична енергија.

Потврдата е од ограничено времетраење во рок од 3 месеци од датумот на нејзиното издавање.

Електродистрибуција ДООЕЛ Скопје
Оддел Мрежен Инженеринг

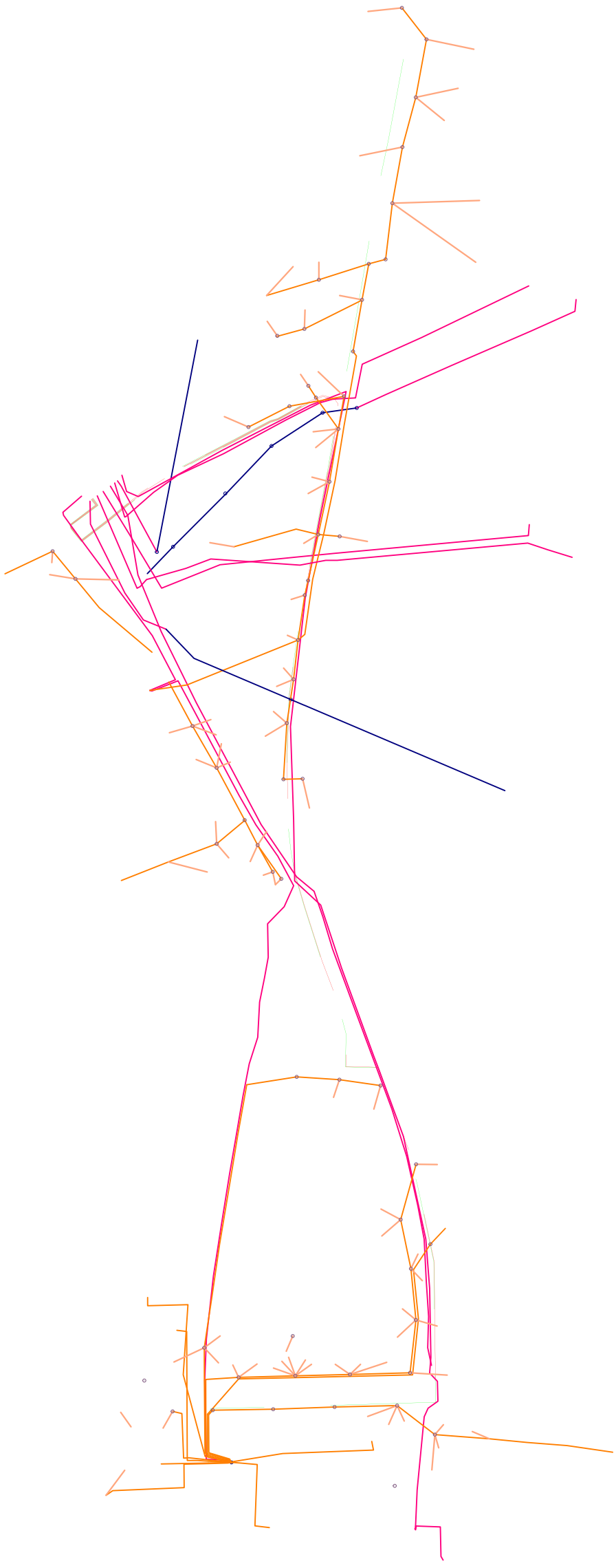

ОЗНАКА	ПОСТОЈНИ ЕВН ИНСТАЛАЦИИ
■	ЕВН_10(20)_0_4_kV_Трафостаница
	ЕВН_10(20)_kV_Подземна_мрежа
	ЕВН_10(20)_kV_Надземна_мрежа
	ЕВН 0.4 кВ подземен вод
	ЕВН 0.4 кВ надземен вод

Легенда			
Тех.Припрема:	Датум	Тех.број	Лист број
Миле Сарески	12-03-2021	10-55/6-113	1
Наслов:	Постојни и новопланирани ЕВН Инсталации		

Наш број: 1404-924/2
Скопје 31 .03 .2021 г.

ДО:
Друштво за инжинеринг, производство, промет и услуги МЕХАНОТЕХНИКА увоз - извоз Битола дооел
ул. Браќа Мингови бр.107/13
Скопје

Предмет: Одговор за барање за податоци за ТК инсталации
Врска: Ваше барање преку е-урбанизам

Во врска Вашето барање за доставување на податоци за изградени електронски комуникациски мрежи потребни за изработка на Урбанистички проект за инфраструктура: Нови 10(20) kV кабелски водови низ КП бр. 488, КП бр. 482/1, КП бр.. 581/7, КП бр. 494/1, КП бр. 224/1, КП бр. 721/1, КП бр. 1517/1, КП бр. 1247/1, КП бр. 1747/1, КП бр. 2805/1 и КП бр. 1299 (КО Гостивар 1) – Општина Гостивар, према доставената ситуација, во прилог ви доставуваме податоци со кои во моментов располага Агенцијата за електронски комуникации.

Прилог:
-Податоци на изградени јавни
електронски комуникациски мрежи -во електронска форма

Со почит,

Сектор за телекомуникации
Изработил : А.Јовановски 12.03.21
Раководител на сектор: Д-р Борис Арсов
Советник на Директорот: Игор Бојациев

ДИРЕКТОР
Jeton Akiku

АЕК-401.03

www.aek.mk
ул.Кеј Димитар Влахов 21
1000 Скопје
тел.: 02 32 89 200
факс: 02 32 24 611
е-пошта: contact@aec.mk

Бр/Nr. УП10-149/2

Скопје/Shkup 15 -09- 2021 година/viti

ДО **ЕВН Македонија АД Скопје**
КЕЦ Гостивар
ул. Гоце Делчев бр. 45
1230 Гостивар

Предмет: Известување

Почитувани,

Во врска со Вашето барање бр.(нема) од 08.07.2021год. кое пристигна во Јавното претпријатие за државни патишта на 15.07.2021 год. и е заведено под бр. УП10-149/1, а се однесува за добивање Одобрување за подолжно водење на СН кабелски вод покрај регионалниот пат Р2233 (Р-404), Р2231 (Р-408) и магистралниот пат А2 (М-4) во КО Гостивар 1, Ве известуваме:

Бидејќи се работи за подолжно водење на инсталација покрај транзитни делови од државните патни правци кои се наоѓаат во населено место (во опфат на ГУП за град Гостивар), надлежна за издавање на бараното Одобрување е општина Гостивар.

Со почит,

Помошник Директор
d-r Ejup Latifi

Изработил: Драгица Гашпарова
Конртолирал: Зоран Велков

Бр/Nr. УП10-131/5

Скопје/Shkup 20-09-2021 година/viti

Врз основа на член 4 ставовите 14, 15, 16 и 17, член 14, член 40 ставовите 5, 6, 8 и 9, и член 41 став 1 од Законот за јавните патишта (Сл. Весник на РМ бр.84/08, бр.52/09, бр.114/09, бр.124/10, бр.23/11, бр.53/11, бр.44/12, бр.168/12, бр.163/13, бр.187/13, бр.39/14, бр.42/14, бр.166/14, бр.44/15, бр.116/15, бр.150/15, бр.31/16, бр.71/16 и бр.163/16), постапувајќи по Барањето бр.(нема) од 27.05.2021 год. (и дополнително доставените прилози бр.03-142 од 11.08.2021г. кои пристигнаа во архивата на 17.08.2021 год.) поднесено од ЕВН Македонија АД Скопје-КЕЦ Гостивар, Јавното претпријатие за државни патишта го издава следното:

О Д О Б Р У В А Њ Е

За попречен премин на среднонапонски 20 kV кабел под регионалниот пат Р2233 (Р-404) делница:с.Чајле-кружен тек кон клучка Гостивар, како и услови за користење

Дел I. Општи одредби

1. Корисник на Одобрувањето е:
   ЕВН Македонија АД Скопје-КЕЦ Гостивар
   или негов правен и законски наследник.
   Адреса: ул. Гоце Делчев бр.45, 1230 Гостивар,
2. Сопственик на инсталацијата е:
   ЕВН Македонија АД Скопје
   или негов правен и законски наследник.
   Адреса: ул. Лазар Личеноски бр.11, 1000 Скопје, тел.: 02 3205 000, факс: 023 205 000 45863, E-mail адреса: info@evn.mk, www.evn.gov.mk
3. Во случај кога Корисникот и Сопственикот на предметната инсталација се посебни правни или физички лица, условите пропишани со ова Одобрување се однесуваат подеднакво и на Корисникот и на Сопственикот на инсталацијата. Неисполнување на условите пропишани со ова Одобрување од страна на Корисникот значи и неисполнување на условите од страна на Сопственикот, а сите негативни импликации од тоа ќе ги сноси Корисникот, односно Сопственикот, вклучувајќи надомест на штети и повлекување на ова Одобрување.
4. Ова Одобрување има времен карактер. Важноста на Одобрувањето истекува најдоцна на 31.12.2026 год. Овој рок може да биде продолжен, односно намален, или Одобрувањето да биде повлечено согласно условите дефинирани во **Дел III** (Општи услови за изведување на работите и користење во периодот на важноста на Одобрувањето) и **Дел IV** (Посебни услови за изведување на работите и користење во периодот на важноста на Одобеувањето) од ова Одобрување.
5. Ова Одобрување не може да се пренесува на друго правно или физичко лице.

6. За секоја измена на адресата и на другите податоци за контакт Корисникот, односно Сопственикот треба веднаш да го извести Јавното претпријатие, во спротивно сите негативни последици предизвикани од неможноста за комуникација поради измена на овие податоци ќе бидат на сметка на Корисникот односно Сопственикот.

Дел II. Податоци за предметот на Одобрувањето, патот, местоположбата и начинот на водење

1. Предмет на ова Одобрување е:
   Попречен премин на среднонапонски 20 kV кабел во заштитна дебелосидна PVC цевка Ф160 со дупчење под регионалниот пат Р2233 (Р-404).
2. Предметот на ова Одобрување треба да биде изведен на Регионален пат:
   Р2233 (Р-404), Гостивар (врска со А2)-Чегране-клучка Тетово запад (врска со А2)
3. Делница: с.Чајле-кружен тек кон клучка Гостивар, во КО Гостивар 1
   стационажи за на попречниот премин: км. 0+980
4. Краток опис, местоположбата и основни податоци:
   - Нема

Појаснување за Делот III и Делот IV од ова Одобрување:
Со **Делот III** (Општи услови за изведување на работите и користење во периодот на важноста на Одобрувањето) и **Делот IV**(Посебни услови за изведување на работите и користење во периодот на важноста на Одобрувањето) дефинирани се условите за изведување на работите и користењето согласно ова Одобрување, при што:

- сите услови пропишани во **Делот III** (Општи услови за изведување на работите и користење во периодот на важноста на Одобрувањето), кои не се изменети, дополнети или избришани во делот **Делот IV**(Посебни услови за изведување на работите и користење во периодот на важноста на Одобрувањето) остануваат во важност.
- со **Делот IV** (Посебни услови за изведување на работите и користење во периодот на важноста на Одобрувањето) се менуваат, дополнуваат или бришат услови пропишани во **Делот III** (Општи услови за изведување на работите и користење во периодот на важноста на Одобрувањето),
- Условите пропишани во **Делот IV** (Посебни услови за изведување на работите и користење во периодот наважноста на Одобрувањето) **имаат предимство** во однос на условите пропишани во **Делот III** (Општи услови за изведување на работите и користење во периодот на важноста на Одобрувањето),
- Сите услови и обврски пропишани кон Корисникот на ова Одобрување претставуваат услови и обврски кон Сопственикот на предметот на ова Одобрување.

Дел III. Општи услови за изведување на работите (поставување на инсталацијата) и користење во периодот на важноста на Одобрувањето

III.а. Општи услови за изведување на работите

1. Сите трошоци за изведување на работите ги сноси Корисникот на Одобрувањето.
2. Рокот за изведување на работите е дефиниран во **Дел IV.а.** (Посебни услови за изведување на работите)
3. Работите треба да ги изведува Изведувач кој има потребно искуство, квалификации, опрема, овластувања и лиценци за изведување на оваков вид на работи.
4. Работите да се изведат во согласност со:
   (i). Условите дефинирани со ова Одобрување,
   (ii). Поднесеното Барање и приложената документација, наведена во **Дел V** (Документација врз основа на која е издадена оваОдобрување),
   (iii). Записникот од теренскиот увид наведен во **Дел V** (Документација врз основа на која е издадена оваОдобрување),
   (iv). Законската регулатива,
   (v). Други услови дефинирани во **Дел IV.а.** (Посебни услови за изведување на работите)
5. Работите треба да се изведуваат согласно важечките технички прописи и стандарди, вклучувајќи ги и нормативите поврзани со заштитата на животната средина, користење на атестирани материјали со потребен квалитет и друго.
6. Корисникот на ова Одобрување, на своја сметка, пред да започне со било какви припреми или изведување на работите ќе ги реши потребните имотно правни прашања со сопствениците или корисниците на земјиштето на локацијата на која треба да се изведуваат работите. Корисникот е единствено одговорен и ги прифаќа сите обврски, одговорност или оштетни побарувања од трети лица по сите прашања поврзани со имотно правните работи за потребите на овој Проект.
7. Корисникот на ова Одобрување, на своја сметка, пред да започне со било какви припреми или изведување на работите ќе ги обезбеди сите потребни одобренија, согласности и дозволи од надлежните институции за изведување и користење на предмето на Одобрувањето.
8. Во текот на изведување на работите, Изведувачот не смее да го зафаќа патот, објектите и опремата на патот, како и целиот патен и заштитен појас со било каков градежен материјал, опрема и механизација и сл. По завршување на работите сите непотребни материјали треба да бидат отстранети од локацијата. Вишокот на ископана земја, градежниот шут или отпад треба да бидат транспортирани и депонирани во најблиската легална депонија.
9. Корисникот на Одобрувањето е одговорен и е должен работите да ги изведува крајно внимателно, односно со својата работа да не причини никакви штети на туѓ имот кој е во патниот или заштитниот појас. Надоместот за било какви причинети штети на патот, на околниот имот или животната средина, кои ќе настанат поради неорганизираност, немарност, нестручност, невнимание, загадување и други причини за кои е одговорен Корисникот ќе бидат на негова сметка. Соодветно, Корисникот на Одобрувањето е единствено одговорен и за сите останати законски последици кои ќе произлезат од изведувањето на работите.

10. Корисникот на Одобрувањето е одговорен и должен да ги превземе и спроведе сите технички и заштитни мерки и услови, и е единствено одговорен, за безбедоноста и сугурноста на целокупната работна рака вклучена во изведувањето на работите, кои се пропишани со важечките закони, стандарди и правилници. Соодветно Корисникот ќе обезбеди соодветни осигурувања за целиот персонал и работна рака вклучена во реализација на работите.
11. Работите треба да се изведуваат под сообраќај без попречување на постојниот режим на сообраќајот, освен ако тоа не е поинаку дефинирано во **Дел IV.a**. (Посебни услови за изведување на работите).

    Корисникот на Одобрувањето е целосно одговорен за превземање на сите потребни мерки и исполнување на сите услови за обезбедување на сигурен и непрекинат сообраќај на постојниот пат за цело време на изведување на работите, при што Јавното претпријатие за државни патишта не сноси никаква одговорност во врска со истото.

    Во случај ако изведувањето на работите условува изменет режим на сообраќајот, Корисникот на Одобрувањето:

    (i). е должен навремено да ги изготви сите потребни документи и планови и да ги добие или обнови сите потребни согласности и одобренија од надлежните државни органи за изменет режим на сообраќајот кои се неопходни за непречено и континуирано изведување на работите,

    (ii). ќе ја обезбеди, постави и одржува целокупната сообраќајна сигнализација и опрема за цело време на важноста на изменетиот режим на сообраќајот, при тоа целосно почитувајки ги и спроведувајки ги условите од согласностите и одобренијата од надлежните органи,

    (iii). секогаш кога се планира измена на режимот на сообраќајот на постојниот пат поради изведување на работите, навремено ќе ја извести јавноста и учесниците во сообраќајот преку електронските и печатени медиуми,

    (iv). ја сноси целокупната одговорост за сите причинети штети и оштетни побарувања од трети лица кои се должат на негови пропусти да обезбеди сигурен, непрекинат и безбеден сообраќај за целиот период на изведување на работите, до нивниот технички прием,

12. Контрола од страна на Јавното претпријатие

    (i). За исполнување на условите наведени во ова Одобрување, Јавното претпријатие за државни патишта ќе ангажира стручно лице кое ќе биде присутно и ќе го надгледува и контролира извршувањето на работите. Ангажираното стручно лице има овластување:

    - континурано да го следи извршување на работите,
    - да издава налози на Корисникот на Одобрувањето со кои ќе бидат во целост почитувани и спроведени пропишаните услови,
    - да учествува во техничкиот преглед на изведените работи,
    - да ги стопира работите во случај ако Корисникот не се придржува кон пропишаните услови,
    - да ги стопира работите за да се спречат или минимизираат можни штети на патот, патниот појас, имотот на трети лица, или нарушување на безбедноста на сообраќајот и сл.,

- да предложи на Јавното претпријатие за државни патишта Одобрувањето да биде повлечено,
- други работи дефинирани во **Дел IV.а.** (Посебни услови за изведување на работите).

(ii). Трошоците за ангажирањето на стручното лице ќе бидат на сметка на Корисникот на Одобрувањето.

(iii). Корисникот на Одобрувањето нема да попречува и ќе овозможи непречен пристап во секое време на стручното лице, и на други лица назначени од Јавното претпријатие за државни патишта, до локацијата каде се изведуваат работите и до целокупната документација која се однесува на ова Одобрување.

13. Технички преглед на изведените работи:
По завршување на целокупните работи, локацијата на која се изведени работите треба да биде детално очистена од материјали, градежен отпад, опрема и друго, што е предуслов за вршење на технички преглед. Техничкиот преглед го извршуваат претставници на Корисникот на Одобрувањето и ангажираното стручното лице, а по потреба и други претставници назначени од Јавното претпријатие, при што се изготвува и потпишува Записник кој содржи краток опис на изведените работи, отстапувањата во однос на издаденото Одобрување, работи кои треба да бидат довршени, во кој рок и слично. Кон Записникот од техничкиот преглед треба да биде приложена и техничка скица со точна вцртана местоположба на предметот на Одобрувањето во однос на патот. Еден оригинален примерок од Записникот за технички преглед (со сите прилози) се доставува до Јавното претпријатие за државни патишта.
Записникот од Техничкиот преглед не го ослободува Корисникот на ова Одобрување од надомест на било какви штети причинети врз патот, патниот и заштитниот појас во текот на користењето на инсталацијата и важноста на Одобрувањето.

14. а) Јавното претпријатие ќе ги стопира работите и ќе го повлече Одобрувањето, ако Корисникот на Одобрувањето:
(i). Не се придржува кон условите наведени во Одобрувањето,
(ii). Не ги почитува налозите издадени од стручното лице одредено од Јавното претпријатие за државни патишта,
(iii). Не ги изведе и комплетира работите во дадениот рок, вклучувајќи го и рокот во кој ќе биде толерирано доцнење и кој е наведен **Дел IV.а.** (Посебни услови за изведување на работите),
(iv). Не се изврши технички преглед на работите, не биде изготвен Записник од техничкиот преглед, или Записникот не биде доставен до Јавното претпријатие за државни патишта,
(v). во други случаи пропишани со Одобрувањето и со законската регулатива.

б) Во случај ако Одобрувањето биде повлечено, Корисникот ќе ги надомести сите трошоци и штети кои ги претрпело Јавното претпријатие за државни патишта или трети лица, вклучувајќи:
(i). штети на патот и штети во патниот и заштитниот појас,
(ii). трошоци за доведување на локацијата во првобитна состојба,
(iii). трошоци и штети предизвикани кон трети лица,
(iv). штети предизвикани од загрозување на безбедноста на сообраќајот,
(v). други штети предизвикани од Корисникот на Одобрувањето.

Република Северна Македонија
Јавно претпријатие за државни патишта
Republika e Maqedonisë së Veriut
Ndërmarrja Publike për Rrugë Shtetërore

ул.Даме Груев бр.14, 1000 Скопје
Република Северна Македонија
гг. "Dame Gruev" nr.14
Republika e Maqedonisë së Veriut

Тел/Tel:02 3118-044,
Факс/Fax 02 3220-535; 02/3116-385
e-mail: contact@roads.org.mk
Web: www.roads.org.mk

15. Трошоци кои ги надоместува Корисникот пред издавање на Одобрувањето:
    (i). надомест за издавање на ова Одобрување,
    (ii). трошоци за извршување на теренски увид и изготвување на Записник од теренскиот увид,
    (iii). трошоци за ангажирање на стручно лице кое ќе го надгледува и контролира извршувањето на работите согласно ова Одобрување.
    (iv). други трошоци дефинирани во **Дел IV.а.** (Посебни услови за изведување на работите).

    Висината на овие трошоци ги одредува Јавното претпријатие за државни патишта. Пресметаните трошоци Корисникот треба да ги уплати на жиро сметка на Јавното претпријатие за државни патишта пред издавање на Одобрувањето.
16. Други услови наведени во **Дел IV.а.** (Посебни услови за изведување на работите).

III.б. Општи услови за користење во периодот на важноста на Одобрувањето

1. **Ова Одобрување има времен карактер.**
   Согласно Законот за јавните патишта, Јавното претпријатие за државни патишта е надлежно за комплетно финансирање, проектирање, изградба, реконструкција, одржување и заштита на државните патишта, како и други работи поврзани со управувањето на државните патишта. Во наредниот период се планираат значителни активности на државните патишта, вклучувајќи изградба на нови, или реконструкција и подобрување на постојните државни патишта и објектите на нив. Во тој правец Јавното претпријатие за државни патишта, преку стратегијата за развој, како и петтогодишните и годишните планови и програми ќе направи напор да ја подобри постојната патна инфраструктура која ќе опфати значителни и сериозни инвестициони активности, што може да услови измени и во делот на поставените инсталации.
2. Јавното претпријатие за државни патишта ќе го повлече ова Одобрување пред истекот на неговата важност, наведена во **Дел V** (Општо), без обврска за надомести на било какви штети на Корисникот, во следните случаи:
   (i) доколку со Годишните програма се планирани активности за изведување на градежни работи кои се однесуваат на изградба, реконструкција, одржување, или заштита на патот со кои ќе се подобрат градежно-техничките и сообраќајно-безбедностите услови на овој патен правец. Во оваков случај Јавното претпријатие за државни патишта ќе го повлече ова Одобрување, со претходно писмено известување до Корисникот на Одобрувањето, во рок дефиниран во **ДелIV.б.** (Посебни услови за користење во текот на важноста на Одобрувањето). Во овој период Корисникот на Одобрувањето има обврска да ја дислоцира, или да ја означи точната местоположба (во зависност од потребата) на својата инсталација за да овозможи несметано изведување на планираните градежни работи. Во случај на повлекување на ова Одобрување, трошоците за таквата дислокација се на сметка на Корисникот на Одобрувањето. Доколку во тој период Корисникот не успее да ја дислоцира својата инсталација, ќе се смета дека Јавното претпријатие нема никакви

обврски кон Корисникот на Одобрувањето, а работите ќе ги изведува согласно планираната динамика без обврски за надомест на било какви оштетни побарувања предизвикани од изведување на градежните работи на патот или објектите на патот.

(ii) доколку со користењето на предметната инсталација се предизвикуваат неповолни влијанија врз животната средина или безбедоста на сообраќајот и здравјето на луѓето, констатирано од надлежни државни органи или доколку други надлежни државни институции или инспекциски органи донесат соодветно решение за тоа,

(iii) доколку Корисникот не ги отстранува навремено недостатоците кои ќе бидат евидентирани и констатирани од Јавното претпријатие за државни патишта или други државни или инспекциските органи,

(iv) доколку не ги исплати причинетите штети, кон Јавното претпријатие за државни патишта и кон трети лица, а кои се предизвикани од користењето или неповолното влијание на предметната инсталација,

(v) во случај ако Корисникот односно сопственикот на ова Одобрување падне во стечај или ликвидација,

(vi) ако Корисникот на ова Одобрување или сопственик на инсталацијата, односно предметната инсталација биде превземена од друг корисник или сопственик, доколку новиот Корисник претходно не обезбеди ново Одобрувањето на свое име,

(vii) во случај ако Корисникот не ги исполни условите наведени во наредната точка 3 од овој **Дел III.б.**

(viii) доколку Корисниот на Одобрувањето навремено не ги подмирува надоместоците за користење,

(ix) други случаи дефинирани во **Дел IV.б.** (Посебни услови за користење во текот на важноста на Одобрувањето).

3. Условите за користење дефинирани со ова Одобрување, во текот на неговата важност, може да претрпат измени и дополни:

   (i) во случај на измена на законската регулатива со која се регулира предметната област или се менуваат условите.

   (ii) измена на технички услови, прописи и стандарди со кои се зголемува сигурноста, безбедности и заштитата, или кои се задолжителни за користење и примена.

   (iii) во други случаи дефинирани во **Дел IV.б.** (Посебни услови за користење во текот наважноста на Одобрувањето).

   Трошоците за исполнување на барањата предизвикани од изменетите услови се на сметка на Корисникот. На барање на Јавното претпријатие Корисникот е должен истите да ги спроведе во рокот дефиниран во **Дел IV.б.** (Посебни услови за користење во текот на важноста на Одобрувањето).

4. Корисникот кој нема важечко Одобрување или важноста на Одобрувањето е истечена, а истото не е обновено, Јавното претпријатие нема обврска да го информира за било какви активности на државните патишта, а настанатите штети кои ќе ги претрпи тој Корисник ќе бидат на негова сметка.

5. Доколку во текот на важноста на ова Одобрување дојде до оштетување на патот или патното земјиште, или штети на трети лица предизвикани од предметот на ова

20.

Одобрување, сите трошоци за поправка и санирање на тие штети ќе бидат на сметка на Корисникот.

6. Доколку дојде до неповолни влијанија и бидат причините штети на животната средина предизвикани од користењето на предметот на ова Одобрување, трошоците за санирање на тие штети и последици ќе ги надомести Корисникот на Одобрувањето.
7. Доколку во текот на користењето, Корисникот на Одобрувањето има потреба за одржување или интервенција на предметот на ова Одобрување, Јавното претпријатие треба да биде писмено известено за тоа во рокот кој е дефинирано во **Дел IV.б.** (Посебни услови за користење во текот на важноста на Дозволата), освен во случаи кога итноста на таа интервенција не го дозволува тоа, а известувањето може да биде и во пократок временски период. Доколку при одржувањето или интервенцијата бидат предизвикани било какви штети кон Јавното претпријатие, односно патната инфраструктура или трети лица, Корисникот на Одобрувањето истите ќе ги надомести во целост на своја сметка. Корисникот, пред да започне со било какво одржување или интервенција на инсталацијата е единствено и целосно одговорен да ги превземе и спроведе сите потребни мерки поврзани со прашањата на безбедноста на сообраќајот и безбедноста на работната рака вклучена во извршувањето на работите.
8. Јавното претпријатие за државни патишта не сноси никаква одговорност за надомест на било какви претрпени штети врз предметот на ова Одобрување, кои би настанале поради оштетувања од сообраќајот и сообраќајното оптоварување на патот, одрони, клизишта, елементарни непогоди, работи на патот и користење на тешка градежна механизација поради изградба, реконструкција и одржување на патот, виша сила, трошоци и давачки кои може да бидат наметнати од концесионери на патот, штети причинети од трети лица и др.
9. Јавното претпријатија за државни патишта не сноси никаква одговорност за надомест на било какви претрпени штети, изгубена добивка или било какви други надоместоци, доколку предметната делница делумно или целосно биде затворена за сообраќај, без разлика на должината на временскиот период, поради изведување на градежни работи на патот.
10. Јавното претпријатие за државни патишта не сноси никаква одговорност за надомест на било какви претрпени штети, изгубена добивка или било какви други надоместоци, доколку државниот пат за кој се однесува ова Одобрување го изгуби тоа својство согласно Законот за јавните патишта, или биде прекатегоризиран во понизок ранг со што Корисникот би претрпел штета. Истото се однесува и за случаи ако со изградба, реконструкција или одржување предметниот пат или негова делница го изгуби својството на јавен пат.
11. Корисникот на Одобрувањето ќе исплаќа надоместок за користење во целиот период на важноста на Одобрувањето како што е тоа регулирано до **Дел IV.б.** (Посебни услови за користење во текот на важноста на Одобрувањето).
12. Корисникот на Одобрувањето, најдоцна во рокот наведен во **Дел IV.б.** (Посебни услови за користење во текот на важноста на Одобрувањето), ќе достави писмено барање за обновување, односно продолжување на истото, во спротивно ќе се смета дека по истекот на неговата важност Одобрувањето е повлечено, а сите негативни последици од понатамошното користење ќе ги сноси Корисникот.

13. Ако Корисникот не достави барање за продолжување на важноста на Одобрувањето или ако не биде дозволено продолжување на Одобрувањето, по истекот на важноста на ова Одобрување Корисникот во рок наведен во **Дел IV.б.** (Посебни услови за користење во текот на важноста на Одобрувањето), ќе ја отстрани предметната инсталација на своја сметка. По истекот на овој рок, доколку инсталацијата не е отстранета, истата има третман на бесправен објект, а сите негативни последици и штети се на сметка и одоговорност единствено на Корисникот.
14. Други услови, ако се такви дефинирани во **Дел IV.б.** (Посебни услови за користење во текот на важноста на Одобрувањето).

Дел IV. Посебни услови за изведување на работите и користење во периодот на важноста на Одобрувањето

IV.а. Посебни услови за изведување на работите

1. Рокот за изведување на работите е:
   150 дена, сметајќи од денот кога е издадено ова Одобрување.
2. Други услови за изведување на работите:
   - Почетокот и крајот на дупчењето да бидат надвор од патниот појас со наведеното растојание и заштитна длабочина под коловозот. Преминот под патот да се изврши исклучиво како во приложената техничка документација. Ако Јавното претпријатие, во било кое време утврди дека Корисникот постапил спротивно на овој услов, ќе ја отстрани предметната инсталација на сметка на Корисникот, без обврска за претходно писмено известување, а Корисникот нема право на надомест на било какви претрпени штети предизвикани при таквата дислокација.
3. Други овластувања на стручното лице:
   - нема
4. Толеранција за доцнење во комплетирање на работите:
   90 дена, по крајниот рок за изведување на работите.
5. Јавното претпријатие ќе ги стопира работите и ќе го повлече Одобрувањето, и во следните случаи:
   - Ако Корисникот изведува работи во патниот појас спротивно на ова Одобрување
6. Други трошоци кои ги надоместува Корисникот на Одобрувањето:
   - нема
7. Други посебни услови за изведување на работите:
   - нема

IV.6. Посебни услови за користење во текот на важноста на Одобрувањето

1. Рок за писмено известување до Корисникот на Одобрувањето:
   најмалку 60 дена пред да започнат било какви градежни активности на патот.
2. Јавното претпријатие ќе го повлече Одобрувањето и во следните случаи:
   - нема.
3. На барање на Јавното претпријатие, Корисникот е должен изменетите условите да ги спроведе во рок од:
   60 дена од денот на известувањето.
4. Рокот за писменото известување до Јавното претпријатие е:
   најмалку 7 дена пред да биде превземена било каква интервенција во инсталацијата.
5. Надомест за користење на инсталацијата во периодот на важноста на ова Одобрување:
   Не се плаќа надомест,
   Ако во иднина се донесат соодветни одлуки за наплата на надоместок за користење на патното земјиште и објектите со кои управува Јавното претпријатие, Корисникот ќе биде обврзан да го плаќа тој надоместок.
6. Рок за доставување на писмено барање за обновување, односно продолжување на Одобрувањето
   Најмалку 3 месеци пред истекот на важноста на Одобрувањето.
7. Рок за отстранување на инсталацијата:
   6 месеци по истекот на важноста на Одобрувањето.
8. Јавното претпријатие, со претходно писмено известување до Корисникот, ќе ја отстрани инсталацијата на сметка на Корисникот, ако во било кое време утврди дека истата е изведена (вградена) во патниот појас спротивно на ова Одобрувањето. Корисникот има целосна одговорност и ќе ги надомести сите штети на патот и патниот појас кои ќе произлезат од отстранувањето на инсталацијата. За можните штети предизвикани на инсталацијата при нејзиното отстранување Јавното претпријатие не сноси никаква одоговорност.

Дел V. Документација врз основа на која е издадено ова Одобрување:

1. Барање бр.(нема) од 27.05.2021год, заведно кај Јаното претпријатие под број УП10-131/1 од 10.06.2021година (и дополнително доставени прилози бр.03-142 од 11.08.2021 пристигнати во Јавното претпријатие на 17.08.2021 год. и заведени под бр.УП10-131/3
   Подносител: ЕВН Македонија АД Скопје-КЕЦ Гостивар
   Предмет на барањето:
   Регионален пат Р2233 (Р-404): попречен подземен премин на среднонапонски 20 kV кабел на км. 0+980 со дупчење.
2. Записник бр. 9/21 од извршен теренски увид на 23.07.2021г.
3. Приложена проектна документација:
   - Ситуација со внесени стационажи
   - Карактеристичен попречен профил на месото на преминот со внесена стационажа.
4. Проектант:
   МЕХАНОТЕХНИКА дооел-Битола ул.Браќа Мингови бб, комплекс АВРА, 7000 Битола
   (изработен Јули, 2021 год.) Технички број: 0302-68/21

ОБРАЗЛОЖЕНИЕ

Врз основа на поднесеното Барање и пропратната документација наведена погоре, Јавното претпријатие за државни патишта го прифати истото и ги пропиша условите под кои се издава ова Одобрување.

Упатство за правното средство:
Подносителот на Барањето има право на жалба до Комисијата на Владата на Република Македонија за решавање во управни работи од втор степен од областа на транспортот и врските во рок од 8 (осум) дена од денот на приемот на Одобрувањето.

Директор
Ejup Rustemi

Република Северна Македонија - Republika e Maqedonisë së Veriut
ЈАВНО ПРЕТПРИЈАТИЕ ЗА ДРЖАВНИ ПАТИШТА
NDËRMARRJA PUBLIKE PËR RRUGË SHTETËRORE
Скопје - Shkup

Изработил: Д.Гашпарова
Контролирал: З.Велков
Одобрил: d-r Ejup Latifi

Protected View This file originated from an Internet location and might be unsafe. Click for more details. Enable Editing

АГЕНЦИЈА ЗА КАТАСТАР НА НЕДВИЖНОСТИ
ГРАФИЧКИ РЕГИСТАР ЗА ГРАДЕЖНО ЗЕМЈИШТЕ

ЕЛЕКТРОНСКИ ЗАПИС

На ден 27.09.2021 во 1:02 PM часот извршена е финална контрола на "Урбанистички проект за инфраструктура за: Изградба на нови 10(20) kV кабелски изводи од ТС 110/20/10 kV „Гостивар 1" до ТС 20(10)/0,4 kV „Техничко Училиште" – (КО Гостивар 1) Општина Гостивар"
со единствен идентификатор број 26030, доставен од од страна на Друштво за инжинеринг, производство, промет и услуги МЕХАНОТЕХНИКА увоз - извоз Битола дооел, од овластен планер Мирјана Секлевска, со корисничко име mehanotehnika@t.mk.

По извршената финална контрола се потврдува дека напред наведениот/та, "Урбанистички проект за инфраструктура за: Изградба на нови 10(20) kV кабелски изводи од ТС 110/20/10 kV „Гостивар 1" до ТС 20(10)/0,4 kV „Техничко Училиште" – (КО Гостивар 1) Општина Гостивар" го исполнува квалитетот од тематски и тополошки аспект.

II. ДОКУМЕНТАЦИОНА ОСНОВА

II.1. Текстуален дел

I. ДОКУМЕНТАЦИОНА ОСНОВА

1. ВОВЕДНИ НАПОМЕНИ

Според Законот за урбанистичко планирање, задолжителна е изработка на урбанистички планови со цел да се обезбеди порамномерен просторен развој, рационално уредување и користење на просторот, како и мрежата на инфраструктура, услови за хумано живеење и работа на граѓаните. Се предвидуваат мерки за заштита и унапредување на животната средина и природата, заштита од воени разурнувања, од природни и технолошки непогоди.
Урбанистички проект за инфраструктура се изработува согласно член 58 од Законот за урбанистичко планирање (Сл.весник на РСМ бр. 32/20) и согласно член 45-а од Законот за градење (Сл.весник бр. 130/09, 124/10, 18/11, 36/11, 54/11, 13/12, 144/12, 25/13, 79/13, 137/13, 163/13, 27/14, 28/14, 42/14, 115/14, 149/14, 187/14, 44/15, 129/15, 217/15, 226/15, 30/16, 31/16, 39/16, 71/16, 132/16, 64/18, 168/18, 244/19, 18/20 и 96/21) и ќе содржи техничко решение на инфраструктурата со сите елементи во текстуален дел и графички прилози и ќе ја прикажува трасата на инфраструктурата.
Документационата основа е изготвена врз основа на:

- Извод од ДУП на Република Македонија со арх.бр. 18-762/2 од 18.05.2021 година
- Извод од ДУП на Република Македонија со арх.бр. 18-897/2 од 21.06.2021 година
- Извод од ДУП на Република Македонија со арх.бр. 18-920/2 од 21.06.2021 година
- Геодетски елаборат за извршени геодетски работи за посебни намени – ажурирани геодетски подлоги од страна на лиценцирана фирма за катастар, заведен во Агенција за катастар на недвижности
- Увид на лице место од страна на стручни лица
- Проектна програма за изработка на Урбанистички проект за инфраструктура
- Податоци, информации и Мислења добиени од органи на државната управа и други субјекти.

2. МЕТОДОЛОШКИ ПРИОД

Урбанистичкиот проект за инфраструктура ќе биде изработен согласно Законот за урбанистичко планирање (Сл.весник на РСМ бр. 32/20), согласно важечкиот Правилник за стандарди и нормативи за урбанистичко планирање (Сл. Весник на РСМ бр. 225/20) и согласно Законот за градење (Сл.весник бр. 130/09, 124/10, 18/11, 36/11, 54/11, 13/12, 144/12, 25/13, 79/13, 137/13, 163/13, 27/14, 28/14, 42/14, 115/14, 149/14, 187/14, 44/15, 129/15, 217/15, 226/15, 30/16, 31/16, 39/16, 71/16, 132/16, 64/18, 168/18, 244/19, 18/20 и 96/21) и Закон за безбедност во сообаќајот (Сл. Весник на РМ бр. 169/15; 226/15 и 55/16).

Идната разработка ќе биде со основен проект.

Проектот ќе се изработи врз основа на методологија која произлегува од одредбите утврдени со Закон за урбанистичко планирање (Сл.весник на РСМ бр. 32/20) и Правилникот за стандарди и нормативи за урбанистичко планирање (Сл.весник на РСМ бр. 225/20) како и согласно член 45-а од Законот за градење (Сл.весник бр. 130/09, 124/10, 18/11, 36/11, 54/11, 13/12, 144/12, 25/13, 79/13, 137/13, 163/13, 27/14, 28/14, 42/14, 115/14, 149/14, 187/14, 44/15, 129/15, 217/15, 226/15, 30/16, 31/16, 39/16, 71/16, 132/16, 64/18, 168/18, 244/19, 18/20 и 96/21) создадени се услови за изработка на Урбанистички проект за инфраструктура со кој се изработува линиски инфраструктурни објекти

утврдени со закон за градење.

Кон изработка на проект за инфраструктура, се пристапи по изработката на:

- Извод од ДУП на Република Македонија со арх.бр. 18-762/2 од 18.05.2021 година
- Извод од ДУП на Република Македонија со арх.бр. 18-897/2 од 21.06.2021 година
- Извод од ДУП на Република Македонија со арх.бр. 18-920/2 од 21.06.2021 година
- Увид на лице место од страна на стручни лица
- Проектна програма за изработка на Урбанистички проект за инфраструктура
- Податоци, информации и Мислења добиени од органи на државната управа и други субјекти.

3. ЦЕЛИ И ЗАДАЧИ

Во овој регион ги зацртува основните правци на просторниот развиток на општината, со цел да се постигне оптимална просторна организираност и функционална опременост на просторот за одреден временски период.
Урбанистичкиот проект за инфраструктура има крајна цел преку:

- максимално вклопување на инфраструктурата со теренот
- почитување и заштита на правото на човекот на работа
- почитување и валоризација на културното и градителското наследство
- вградување на мерки за заштита на природата и животната средина
- вградување мерки за заштита и спасување
- почитување на законските прописи, стандарди и нормативи во планирањето и проектрањето
- почитување на законските прописи за дадената намена
- да ги утврди параметрите кои се потребни за изработка на основни проекти на линиската инфраструктурна градба, како и да ги утврди Условите за реализација на урбанистичкиот проектот за инфраструктура.

Проектниот опфат на урбанистичкиот проект за инфраструктура изнесува 2386.54м².

4. ПОВРШИНА И ОПИС НА ГРАНИЦИТЕ НА ПРОЕКТЕН ОПФАТ СО ГЕОГРАФСКО И ГЕОДЕТСКО ОДРЕДУВАЊЕ НА НЕГОВОТО ПОДРАЧЈЕ

Просторот на кој се предвидува изградбата на среднонапонските кабелските изводи се наоѓа во следните катастарски општини:
- КО Гостивар 1 – Општина Гостивар.

Проектниот опфат на Урбанистичкиот проект за инфраструктура изнесува 2386.54м².

5. ИСТОРИЈАТ НА ПЛАНИРАЊЕТО И УРЕДУВАЊЕТО НА ПОДРАЧЈЕТО НА ПРОЕКТНИОТ ОПФАТ И НЕГОВА ОКОЛИНА

Предметниот проектен опфат влегува во опфат на важечка урбанистичка документација, и е добиен:

- Извод од ДУП на Република Македонија со арх.бр. 18-762/2 од 18.05.2021 година

- Извод од ДУП на Република Македонија со арх.бр. 18-897/2 од 21.06.2021 година
- Извод од ДУП на Република Македонија со арх.бр. 18-920/2 од 21.06.2021 година

6. ПОДАТОЦИ ЗА ПРИРОДНИ ЧИНИТЕЛИ КОИ МОЖАТ ДА ВЛИЈААТ ВРЗ РАЗВОЈОТ НА ТЕРИТОРИЈАТА ВО РАМКИТЕ НА ПРОЕКТНИОТ ОПФАТ

Природните карактеристики на едно подрачје претставуваат збир на вредности и обележја создадени од природата, без учество и влијание на човекот.
Во нив спаѓаат географската и геопрометната положба на подрачјето, релјефните карактеристики, геолошките, сеизмички, педолошки и климатски карактеристики.
Се изработува Урбанистички проект за инфраструктура: Изградба на нови 10(20) kV кабелски изводи од ТС 110/20/10 kV „Гостивар 1" до ТС 20(10)/0,4 kV „Техничко Училиште" – (КО Гостивар 1) Општина Гостивар.

Во Полошката котлина владее модифициран тип на медитеранска и континентална клима со чисто изразени годишни сезони, а на планините се чувствува планинска клима која во зависност од надморската височина е различно изразена. Зимата е влажна и студена, а летото топло и суво. Есента е значително потопла од пролетта. Преминот од зима кон лето е побрз отколку обратно, пролетта е кратка и променлива.

Режимот на осончувањето е поволен и овој крај има доста ведри и сочеви денови како и доволен број на часови со сонце. Просечната годишна сума на сончевиот сјај во Полошката котлина изнесува околу 1,972 часа.

Просечната годишна температура изнесува 11,0^{0}C. Средно годишно максимална температура е 16,7^{0}C, а средно годишна минимална 5,6^{0}C.

Една од најврнежливите долини во Р. Македонија е Полошката котлина. Летните месеци се со малку врнежи, а доцните есенски се најврнежливи. Максимумот е во ноември 103 мм или 13% на годишно ниво воден талог, а минимумот е во август 38 мм или само 5% воден талог, земени како целина. Просечно годишно на ова подрачје паѓаат 784 мм врнежи. Врнежите се најчесто од дожд, просечно 70-80%, а снегот е ограничен во зимските месеци.
Просечно годишно има 43 денови со снежен покривач чија максимална дебелина е забележана од 63 см.

Мразниот период е долготраен, во просек започнува во Октомври, а завршува во Мај, но стварниот број на мразни денови е значително помал од деновите на просечниот мразен период.
Првиот есенски ден со мраз е 25 Октомври, а последниот пролетен ден со мраз е 8 Април.
Просечната релативна влажност на воздухот изнесува 73%.

Доминантни ветрови во регионот се северните ветрови, но исто така се чести североисточниот и северозападниот ветер, како и ветровите од запад и од југ. Северните ветрови се многу чести во сите месеци од годината со просечна стапка од 220 ‰ и просечна брзина од 1,5 m/s, односно, максимална брзина од 27 m/s. Североисточниот ветар е вториот најчест ветар со годишен просек од 90‰ и просечна брзина од 2,2 m/s и

годишна максималната брзина од 20 m/s. Северозападниот и западниот ветер имаат приближно иста фреквенција 76-69‰ и со просечна годишна брзина 1,4-1,7 m/s и максимална годишна зачестеност од 51‰, просечна годишна брзина од 1,8 m/s и максимална годишна брзина од 16 m/s. Просечната годишна зачестеност на тишините е 377 ‰ која има својот максимум од октомври до јануари од 474 ‰, а минимум во април 248 ‰.

Според сеизмичката карта на Р.Македонија и соодветната секторка студија, поширокото подрачје на Гостивар во кое спаѓа и предметната локација, се наоѓаат во зона на 7-ми степен сеизмичност. Значи просторот претставува геолошки предиспониран терен за сеизмичка активност.

7. ПОДАТОЦИ ЗА СОЗДАДЕНИ ЧИНИТЕЛИ КОИ ЈА СИНТЕТИЗИРАНИ СОСТОЈБАТА НА ЖИВОТОТ НА ЧОВЕКОТ И НАЧИНОТ НА УПОТРЕБА НА ЗЕМЈИШТЕТО ВО РАМКИТЕ НА ПЛАНСКИОТ ОПФАТ

7.1 ЕКОНОМСКИ

Проектното решение за **Урбанистичкиот проект за инфраструктура за Изградба на нови 10(20) kV кабелски изводи од ТС 110/20/10 kV „Гостивар 1" до ТС 20(10)/0,4 kV „Техничко Училиште" – (КО Гостивар 1) Општина Гостивар,** треба да ги оправда економските барања на инвеститорот, да предизвика позитивни импулси и ефекти врз целото непосредно опкружување од аспект на повисока организација, инфраструктурна опременост и уреденост на просторот.

Во економската валоризација на проектот значајно влијание ќе има определбата за примена и користење на најсовремени висококвалитетни материјали за новопредвидените кабелски изводи. Основните придобивки можат да бидат сумирани на следниот начин:

- проектот е комерцијално оправдан
- проектот е во согласност со целите за одржлив развој, барањата за зачувување на биолошката разновидност
- постои веројатност проектот да обезбеди мал, но значаен поттик на локалната економија
- проектот ќе има позитивен ефект како на населението така и на развој на стопанските активности

8. ИНВЕНТАРИЗАЦИЈА И СНИМАЊЕ НА ПОСТОЈНИ СПОМЕНИЧКИ ЦЕЛИНИ И ГРАДБИ ОД КУЛТУРНО ИСТОРИСКО ЗНАЧЕЊЕ

После согледувањето на постојната состојба направена е анализа на добиените податоци и констатирано е дека на предметниот опфат нема заштитено културно-историско подрачје.

9. ИНВЕНТАРИЗАЦИЈА И СНИМАЊЕ НА ИЗГРАДЕНАТА КОМУНАЛНА ИНФРАСТРУКТУРА

Инфраструктурата ја дефинираат следните водови:
- сообраќајна мрежа
- водоводна мрежа
- канализациона мрежа
- електрична мрежа
- телекомуникациска мрежа

Сообраќајна мрежа

Техничкото решение предвидува изградба на нови среднонапонски 10(20)kV кабелски водови низ КП бр.488, КП бр.482/1, КП бр.581/7, КП бр.494/1, КП бр.224/1, КП бр.721/1, КП бр.719/3, КП бр.1228/7, КП бр.1517/10, КП бр.1247/1, КП бр.1747/1, КП бр.2805/1, КП бр.1299, КП бр.224/8, КП бр.224/13, КП бр.224/11, КП бр.207, КП бр.203/1, КП бр.1298 (КО Гостивар 1) – Општина Гостивар.
Почетна точка на планскиот опфат е постоечката трафостаница „Гостивар 1“, лоцирана на КП бр.488 (КО Гостивар 1) – Општина Гостивар. Од оваа точка предвидено е да се положат шест среднонапонски кабли тип 3x1xNA2XS(F)2Y 1x240mm^2: првиот кабел е со завршна точка на КП бр. 224/1 кај спојница со извод „Исток“, вториот со завршна точка на КП бр.1298 кај ТС 10(20)/04kV „Техничко Училиште“, третиот со завршна точка на КП бр.1247/1 кај спојница со извод „Млин“, четвртиот со завршна точка на КП бр.224/1 кај спојница со извод „Магацини“, петтиот со завршна точка на КП бр.224/1 кај спојница со извод „Тунелоградба“ и шестиот кабел е со завршна точка на КП бр.224/1 кај спојница со извод „Мего“. Трасата се движи во близина, а исто така и прави премини преку асфалтиран и земјен пат низ КП бр.482/1, КП бр.581/7, КП бр.494/1, КП бр.224/1, КП бр.721/1, КП бр.719/3, КП бр.1228/7, КП бр.1517/10, КП бр.1247/1, КП бр.1747/1, КП бр.2805/1 (КО Гостивар 1) – Општина Гостивар.

Водоводна мрежа

Од претпријатијата кои поседуваат подземни водоводни инсталации ЈПКД „Комуналец“-Гостивар, не се добиени повратни информации за состојбата на нивната мрежа во планскиот опфат. Сепак, доколку при изведбата на водовите се наиде на нивни постоечки инсталации, изведбата мора да се изврши во се според даденото „Упатство за поставување на енергетски кабли“ (Приближување и вкрстување на енергетски кабел со цевки на водовод и канализација).

Канализациона мрежа

Од претпријатијата кои поседуваат подземни водоводни инсталации ЈКПД ”Комуналец” Гостивар, не се добиени повратни информации за состојбата на нивната мрежа во планскиот опфат. Сепак, доколку при изведбата на водовите се наиде на нивни постоечки инсталации, изведбата мора да се изврши во се според даденото „Упатство за поставување на енергетски кабли“ (Приближување и вкрстување на енергетски кабел со цевки на водовод и канализација “).

Електроенергетска мрежа

Од ЕВН Македонија А.Д., Скопје, (арх. бр. 10-55/6-113 од 18.03.2021 г.) доставени се податоци и констатирано е дека на планскиот опфат постојат нивни инсталации кои се пресекуваат со планскиот опфат. Локацијата на инсталациите е дадена во прилог со известувањето. Изведбата мора да се изврши во се според даденото „Упатство за поставување на енергетски кабли“ (Приближување и вкрстување на енергетски кабли)

Од Мепсо (арх бр.11-1760 од 18.03.2021г.) доставени се податоци и констатирано е дека на планскиот опфат постојат нивни инсталации кои се пресекуваат со планскиот опфат. Локацијата на инсталациите е дадена во прилог со известувањето. Изведбата мора да се изврши во се според даденото „Упатство за поставување на енергетски кабли“ (Приближување и вкрстување на енергетски кабли).

Телекомуникациска мрежа

Според податоците добиени од Македонски Телеком АД. Скопје (арх. бр. 34475 од 12.03.2021), на предметната траса има постојни подземни тк инсталации. Изведбата на кабелскиот вод треба да се изврши според даденото „Упатство за поставување на енергетски кабли“ (Приближување и вкрстување на енергетски кабел со телекомуникациска мрежа “).

Според податоците добиени од Агенција за електронски комуникации(арх.бр. 1404-924/2 од 31.03.2021г.) на предметната траса постојат нивни подземни инсталации. Изведбата на кабелскиот вод треба да се изврши според даденото „Упатство за поставување на енергетски кабли“ (Приближување и вкрстување на енергетски кабел со телекомуникациска мрежа “).

10. АНАЛИЗА НА СТЕПЕН НА РЕАЛИЗАЦИЈА НА ВАЖЕЧКИ УРБАНИСТИЧКИ ПЛАН

Предметниот проектен опфат влегува во опфат на важечка урбанистичка документација, и е добиен:

- Извод од ДУП на Република Македонија со арх.бр. 18-762/2 од 18.05.2021 година
- Извод од ДУП на Република Македонија со арх.бр. 18-897/2 од 21.06.2021 година
- Извод од ДУП на Република Македонија со арх.бр. 18-920/2 од 21.06.2021 година

11. АНАЛИЗА НА МОЖНОСТИТЕ ЗА ПРОСТОРЕН РАЗВОЈ НА ПЛАНСКИОТ ОПФАТ

Изработката на Урбанистичкиот проект за инфраструктура би требало да предизвика позитивни импулси и ефекти врз целото непосредно окружување од аспект на повисока организација, инфраструктурна опременост и уреденост на просторот со максимално почитување и вградување на нормативите и стандарди за заштита на животната средина. Примената на принципите и стандардите за одржлив развој произлегуваат од посебното значење на овие регионални урбанистички планови кои се карактеризираат со чувствителноста на просторот и високата вредност на природните и создадени вредности.

Анализата на можностите за просторен развој го условува планирањето кое треба да биде сегментирано и базирано врз:

- приоритети и потреби;
- корелативни мултидисциплински меѓусебни условености;
- комплементарност;
- економска исплатливост.
- Во дефинирање на планскиот концепт важни се следните критериуми исцрпени од анализата на просторот:
- Рационално планирање на земјиштето
- Задоволување на современите норми за живеење и работа во рамките на важечките норми за урбанистичкото планирање;

Проектната документација ќе биде работена врз основа на методологијата, која произлегува од одредбите утврдени со Закон за урбанистичко планирање (Сл.весник на РСМ бр. 32/20) и Правилникот за стандарди и нормативи за урбанистичко планирање (Сл.весник на РСМ бр. 225/20) како и согласно член 45-а од Законот за градење (Сл.весник бр. 130/09, 124/10, 18/11, 36/11, 54/11, 13/12, 144/12, 25/13, 79/13, 137/13, 163/13, 27/14, 28/14, 42/14, 115/14, 149/14, 187/14, 44/15, 129/15, 217/15, 226/15, 30/16, 31/16, 39/16, 71/16, 132/16, 64/18, 168/18, 244/19, 18/20 и 96/21).
При уредувањето на просторот со проектот за инфраструктура, ќе се организира распоред на активности за да се усогласат барањата кои ги поставува одржливиот стопански развој и современиот третман на заштитата.

При тоа ќе се почитуваат и применат мерките за заштита на природното и културно наследство, како и ограничувањата кои произлегуваат од режимот на заштита, за да се одбегнат или да се надминат судирите и колизиите со инкомпатабилните функции, почитувајќи ги принципите:

- почитување и валоризација на културното и градителско наследство
- максимално вклопување на инфраструктурата и објектите со теренот
- оформување на амбиентални целини
- почитување и надградување на пејсажните вредности
- вградување заштитни мерки
- почитување на законските прописи, стандарди и нормативи во планирањето
- предвидување мерки за заштита и спасување
- вградување на соответна инфраструктура
- чиста животна средина;

12. ЗАКЛУЧНИ СОГЛЕДУВАЊА ВРЗ ОСНОВА НА ДОКУМЕНТАЦИОНА ОСНОВА

Како резултат на аналитичко истражувачкиот процес на постојната состојба, констатирано е следното: Од анализата на постојната состојба произлегува:

- Ефикасната инфраструктурна опременост и сообраќајна поврзаност на овој дел од РСМ, треба да биде фактор за гравитациско влијание и поврзаност со поширокото опкружување.
- Иницијативата за изработка на Урбанистичкиот проект за инфраструктура за изградба на нов кабелски вод во овој регион е во функција на концептот, кој нуди подобра повисока организација, инфраструктурна опременост и уреденост на

просторот.

13. ИЗВОД ОД ПЛАН ОД ПОВИСОКО НИВО

Препис од ДУП за Гостивар – Блок 23, одлука бр.08-566/1 од 05.03.2020г., ДУП за Гостивар – Блок 27, одлука бр.07-1569/1 од 25.09.2014, ДУП за Гостивар – Блок 28, одлука бр.08-565/1 од 20.03.2018 за изработка на **Урбанистички проект за инфраструктура за Изградба на нови 10(20) kV кабелски изводи од ТС 110/20/10 kV „Гостивар 1" до ТС 20(10)/0,4 kV „Техничко Училиште" – (КО Гостивар 1) Општина Гостивар.**

Енергетика и енергетска инфраструктура

- Од аспект на енергетика и енергетската инфраструктура со Деталниот урбанистички план на Република Македонија се дефинираат состојбите, потребите и начините на задоволување на потрошувачката на разните видови енергија во Македонија. При тоа, приоритет се дава на намалувањето на увозната зависност од енегенти и енергија, односно задоволување на потрошувачката со домашното производство. За урамнотежување на потрошувачката и преносот на електрична енергија во сите делови на Македонија се планира подобрување на квалитетот и доверливоста на работата на електропреносната мрежа.

Економски основи на просторниот развој

- Организацијата, намената и функциите на производните и услужните дејности треба да се темели на новиот пристап на плански развој поставен врз принципите на одржлив развој со што примарен станува квалитетот на животното опкружување, односно повнимателен однос спрема природните, културните и создадените ресурси;
- Развојот на инфраструктурните системи претставува значајна детерминанта на економски развој. Реализацијата на **Изградба на нови 10(20) kV кабелски изводи од ТС 110/20/10 kV „Гостивар 1" до ТС 20(10)/0,4 kV „Техничко Училиште" – (КО Гостивар 1) Општина Гостивар**, позитивно ќе влијае на подобрувањето на енергетските услови за обавување на производните и услужните дејности на ова подрачје, а со тоа и поттикнување на локалниот економски развој.

Заштита на животната средина

- Со цел да се обезбеди заштита и унапредување на животната средина при изработката на реализацијата на **Урбанистички проект за инфраструктура за Изградба на нови 10(20) kV кабелски изводи од ТС 110/20/10 kV „Гостивар 1" до ТС 20(10)/0,4 kV „Техничко Училиште" – (КО Гостивар 1) Општина Гостивар**, од областа на животната средина и подзаконските акти донесени врз нивна основа;
- Изработката на планската документација за кабелскиот вод да биде во согласност со Законот за води, со цел да се заштитат речните корита и крајбрежните појаси на водотеците и акумулациите;

- Да се внимава да не дојде до искористување на земјиштето на начин и обем со кој би се загрозиле неговите природни вредности;
- Помошните и пратечките градежни објекти (магацински објекти за материјали, алати и гориво и други помошни објекти) кои ќе се користат во фазата на изградба, треба да бидат лоцирани на поголеми растојанија од коритата на водотеците, акумулациите и површините под шуми, квалитетни земјоделски површини, населени места и заштитено и предложено за заштита природно наследство;
- Да се превземат активности за намалување на бучавата и вибрациите од опремата, со цел да се избегнат негативните ефекти од бучавата и да се почитуваат пропишаните гранични вредности за дозволено ниво на бучава во животната средина;
- Да се обезбеди организирано управување со отпад со цел да се минимизира негативното влијаие врз животната средина, животот и здравјето на лугето;
- Да се обезбеди заштита, уаборедување и адекватно користерње на природните предели, амбиентите и пејзажите во просторот во насока на зачувување на амбиенталните, естетските и рекреативните потенцијали во просторот;

Заштита на недвижно културно наследство

- Доколку при изведување на земјените работи се наиде на археолошки артефакти, односно дојде до откривање на материјални остатоци со културно - историска вредност, потребно е да се постапи согласно Законот за заштита на културно наследство, односно веднаш да се запре со отпочнатите градежни активности и да се извести надележната институција за заштита на културно наследство.

14. НУМЕРИЧКИ ПОДАТОЦИ

Билансни показатели - документациона основа				
намена	изградена површина	m²	процент на изграденост	%
постојна улица-асфалт	216.26	m²	9.06	%
неизградено земјиште	2,129.63	m²	89.24	%
постојна улица-земја	40.65	m²	1.70	%
вкупно	**2,386.54**	**m²**	**100**	**%**

Планер:

Томче Ристевски,
дипл. инж.арх.
Овластување бр..: 0.040

II.1. Графички дел

Урбанистички проект за инфраструктура за: Изградба на нови 10(20) kV кабелски изводи од ТС 110/20/10 kV „Гостивар 1” до ТС 20(10)/0,4 kV „Техничко Училиште” - (КО Гостивар 1) Општина Гостивар

ГРАНИЦА НА ПРОЕКТЕН ОПФАТ 2386.54 м²

ГРАНИЦА НА КАТАСТАРСКА ПАРЦЕЛА

ЛЕГЕНДА

СИМБОЛ	ДИСКРИПЦИЈА
	Дрвена бандера
	Бетонска бандера – столб
	Ограда
	Мост – пропуст
	Трафостаница, Ормар или столб за поставување, спој-продолжување на кабел
	Трафостаница
	Објект
	Бехатон
	Асфалт
	Зелена површина
	Влез – врата
	Земјен пат или проширување на пат
	Шахта
	Правец на воздушен вод
	КАРПА
	Река – канал, корито
	Железна Банкина
	Канделабра
	Бетон
	Споменик со плочки
	Падни линии
	Проширувања од страната на патот
	Ивичњаци
	Црква
	Дрво
	Сообраќаен знак
	Електрично сандаче
	Далековод
	Помошни објекти, лимени гаражи
	Кабел ЕВН
	Камена Ограда
BUS	Автобуска постојка
	Чешма
	Сливна решетка
	Предлог траса ЕВН

ДОКУМЕНТАЦИОНА ОСНОВА

Ажурирана геодетска подлога

М 1:1250

ИМЕ НА ЛОКАЦИЈАТА: (КО Гостивар 1) - Општина Гостивар	НАРАЧКА Бр.:	ИНВЕСТИТОР:	ЕВН А.Д. Скопје ул. „11 Октомври”, бр.9, Скопје КЕЦ Гостивар
ТЕХНИЧКИ БР: 0302-49/21		ИЗГОТВУВАН НА ТЕХНИЧКА ДОКУМЕНТАЦИЈА:	„Биро за урбанизам” ДООЕЛ, Битола
	име: * / дата:		
одговорен планер:	Томе Ристевски дипл.инж.арх овл.бр.0.0040 / 02.06.2021	ПРОЕКТ:	Урбанистички проект за инфраструктура за: Изградба на нови 10(20) kV кабелски изводи од ТС 110/20/10 kV „Гостивар 1” до ТС 20(10)/0,4 kV „Техничко Училиште” - (КО Гостивар 1) Општина Гостивар
проверил:		големина: А3	ИМЕ НА ЦРТЕЖОТ: Ажурирана геодетска подлога
одобрил:		размер: 1:1250	У / ЛИСТ: 4-1

Урбанистички проект за инфраструктура за: Изградба на нови 10(20) kV кабелски изводи од ТС 110/20/10 kV „Гостивар 1” до ТС 20(10)/0,4 kV „Техничко Училиште” - (КО Гостивар 1) Општина Гостивар

ГРАНИЦА НА ПРОЕКТЕН ОПФАТ 2386.54 м²

ГРАНИЦА НА КАТАСТАРСКА ПАРЦЕЛА

ЛЕГЕНДА

СИМБОЛ	ДИСКРИПЦИЈА
	Дрвена бандера
	Бетонска бандера – столб
	Ограда
	Мост – пропуст
	Трафостаница, Ормар или столб за поставување, спој-продолжување на кабел
	Трафостаница
	Објект
	Бехатон
	Асфалт
	Зелена површина
	Влез – врата
	Земјен пат или проширување на пат
	Шахта
	Правец на воздушен вод
	КАРПА
	Река – канал, корито
	Железна Банкина
	Канделабра
	Бетон
	Споменик со плочки
	Падни линии
	Проширувања од страната на патот
	Ивичњаци
	Црква
	Дрво
	Сообраќаен знак
	Електрично сандаче
	Далековод
	Помошни објекти, лимени гаражи
	Кабел ЕВН
	Камена Ограда
BUS	Автобуска постојка
	Чешма
	Сливна решетка
	Предлог траса ЕВН

ДОКУМЕНТАЦИОНА ОСНОВА

Ажурирана геодетска подлога

М 1:1250

ИМЕ НА ЛОКАЦИЈАТА: (КО Гостивар 1) - Општина Гостивар	НАРАЧКА Бр.:	ИНВЕСТИТОР:	ЕВН А.Д. Скопје ул. „11 Октомври”, бр.9, Скопје КЕЦ Гостивар
ТЕХНИЧКИ БР: 0302-49/21		ИЗГОТВУВАЧ НА ТЕХНИЧКА ДОКУМЕНТАЦИЈА:	„Биро за урбанизам” ДООЕЛ, Битола
	име: " / дата:		
одговорен планер:	Томе Ристевски дипл.инж.арх овл.бр.0.0040 / 02.06.2021	ПРОЕКТ:	Урбанистички проект за инфраструктура за: Изградба на нови 10(20) kV кабелски изводи од ТС 110/20/10 kV „Гостивар 1” до ТС 20(10)/0,4 kV „Техничко Училиште” - (КО Гостивар 1) Општина Гостивар
проверил:		големина: А3	ИМЕ НА ЦРТЕЖОТ: Ажурирана геодетска подлога / У / ЛИСТ: 4-2
одобрил:		размер: 1:1250	

Урбанистички проект за инфраструктура за: Изградба на нови 10(20) kV кабелски изводи од ТС 110/20/10 kV „Гостивар 1” до ТС 20(10)/0,4 kV „Техничко Училиште” - (КО Гостивар 1) Општина Гостивар

ГРАНИЦА НА ПРОЕКТЕН ОПФАТ 2386.54 м²

ГРАНИЦА НА КАТАСТАРСКА ПАРЦЕЛА

ЛЕГЕНДА

СИМБОЛ	ДИСКРИПЦИЈА
	Дрвена бандера
	Бетонска бандера – столб
	Ограда
	Мост – пропуст
	Трафостаница, Ормар или столб за поставување, спој-продолжување на кабел
	Трафостаница
	Објект
	Бехатон
	Асфалт
	Зелена површина
	Влез – врата
	Земјен пат или проширување на пат
	Шахта
	Правец на воздушен вод
	КАРПА
	Река – канал, корито
	Железна Банкина
	Канделабра
	Бетон
	Споменик со плочки
	Падни линии
	Проширувања од страната на патот
	Ивичњаци
	Црква
	Дрво
	Сообраќаен знак
	Електрично сандаче
	Далековод
	Помошни објекти, лимени гаражи
	Кабел ЕВН
	Камена Ограда
BUS	Автобуска постојка
	Чешма
	Сливна решетка
	Предлог траса ЕВН

ДОКУМЕНТАЦИОНА ОСНОВА

Ажурирана геодетска подлога

М 1:1250

ИМЕ НА ЛОКАЦИЈАТА: (КО Гостивар 1) - Општина Гостивар	НАРАЧКА Бр.:	ИНВЕСТИТОР:	ЕВН А.Д. Скопје ул. „11 Октомври”, бр.9, Скопје КЕЦ Гостивар
ТЕХНИЧКИ БР: 0302-49/21		ИЗГОТВУВАЧ НА ТЕХНИЧКА ДОКУМЕНТАЦИЈА:	„Биро за урбанизам” ДООЕЛ, Битола
	име: дата:		
одговорен планер:	Томе Ристевски дипл.инж.арх овл.бр.0.0040 02.06.2021	ПРОЕКТ:	Урбанистички проект за инфраструктура за: Изградба на нови 10(20) kV кабелски изводи од ТС 110/20/10 kV „Гостивар 1” до ТС 20(10)/0,4 kV „Техничко Училиште” - (КО Гостивар 1) Општина Гостивар
проверил:		големина: А3	ИМЕ НА ЦРТЕЖОТ: Ажурирана геодетска подлога
одобрил:		размер: 1:1250	У / ЛИСТ: 4-3

Урбанистички проект за инфраструктура за: Изградба на нови 10(20) kV кабелски изводи од ТС 110/20/10 kV „Гостивар 1” до ТС 20(10)/0,4 kV „Техничко Училиште” - (КО Гостивар 1) Општина Гостивар

ГРАНИЦА НА ПРОЕКТЕН ОПФАТ 2386.54 м²

ГРАНИЦА НА КАТАСТАРСКА ПАРЦЕЛА

ЛЕГЕНДА

СИМБОЛ	ДИСКРИПЦИЈА
	Дрвена бандера
	Бетонска бандера – столб
	Ограда
	Мост – пропуст
	Трафостаница, Ормар или столб за поставување, спој-продолжување на кабел
	Трафостаница
	Објект
	Бехатон
	Асфалт
	Зелена површина
	Влез – врата
	Земјен пат или проширување на пат
	Шахта
	Правец на воздушен вод
	КАРПА
	Река – канал, корито
	Железна Банкина
	Канделабра
	Бетон
	Споменик со плочки
	Падни линии
	Проширувања од страната на патот
	Ивичњаци
	Црква
	Дрво
	Сообраќаен знак
	Електрично сандаче
	Далековод
	Помошни објекти, лимени гаражи
	Кабел ЕВН
	Камена Ограда
BUS	Автобуска постојка
	Чешма
	Сливна решетка
	Предлог траса ЕВН

ДОКУМЕНТАЦИОНА ОСНОВА

Ажурирана геодетска подлога

М 1:1250

ИМЕ НА ЛОКАЦИЈАТА: (КО Гостивар 1) - Општина Гостивар	НАРАЧКА Бр.:	ИНВЕСТИТОР:	ЕВН А.Д. Скопје ул. „11 Октомври”, бр.9, Скопје КЕЦ Гостивар
ТЕХНИЧКИ БР: 0302-49/21		ИЗГОТВУВАЧ НА ТЕХНИЧКА ДОКУМЕНТАЦИЈА:	„Биро за урбанизам” ДООЕЛ, Битола
	име: * дата:		
одговорен планер:	Томе Ристевски дипл.инж.арх овл.бр.0.0040 02.06.2021	ПРОЕКТ:	Урбанистички проект за инфраструктура за: Изградба на нови 10(20) kV кабелски изводи од ТС 110/20/10 kV „Гостивар 1” до ТС 20(10)/0,4 kV „Техничко Училиште” - (КО Гостивар 1) Општина Гостивар
проверил:		големина: А3	ИМЕ НА ЦРТЕЖОТ: Ажурирана геодетска подлога
одобрил:		размер: 1:1250	У ЛИСТ: 4-4

Урбанистички проект за инфраструктура за: Изградба на нови 10(20) kV кабелски изводи од ТС 110/20/10 kV „Гостивар 1" до ТС 20(10)/0,4 kV „Техничко Училиште" - (КО Гостивар 1) Општина Гостивар

ГРАНИЦА НА ПРОЕКТЕН ОПФАТ 2386.54 м²

ГРАНИЦА НА КАТАСТАРСКА ПАРЦЕЛА

ЛЕГЕНДА

СИМБОЛ	ДИСКРИПЦИЈА
	Дрвена бандера
	Бетонска бандера – столб
	Ограда
	Мост – пропуст
	Трафостаница, Ормар или столб за поставување, спој-продолжување на кабел
	Трафостаница
	Објект
	Бехатон
	Асфалт
	Зелена површина
	Влез – врата
	Земјен пат или проширување на пат
	Шахта
	Правец на воздушен вод
	КАРПА
	Река – канал, корито
	Железна Банкина
	Канделабра
	Бетон
	Споменик со плочки
	Падни линии
	Проширувања од страната на патот
	Ибичњаци
	Црква
	Дрво
	Сообраќаен знак
	Електрично сандаче
	Далековод
	Помошни објекти, лимени гаражи
	Кабел ЕВН
	Камена Ограда
BUS	Автобуска постојка
	Чешма
	Сливна решетка
	Предлог траса ЕВН

ДОКУМЕНТАЦИОНА ОСНОВА

Ажурирана геодетска подлога

М 1:1250

ТС 20/0,4 kV/ kV Техничко Училиште

ИМЕ НА ЛОКАЦИЈАТА: (КО Гостивар 1) - Општина Гостивар	НАРАЧКА Бр.:	ИНВЕСТИТОР:	ЕВН А.Д. Скопје ул. „11 Октомври", бр.9, Скопје КЕЦ Гостивар
ТЕХНИЧКИ БР: 0302-49/21		ИЗГОТВУВАЧ НА ТЕХНИЧКА ДОКУМЕНТАЦИЈА:	„Биро за урбанизам" ДООЕЛ, Битола
	име: * / дата:		
одговорен планер:	Томе Ристевски дипл.инж.арх овл.бр.0.0040 / 02.06.2021	ПРОЕКТ:	Урбанистички проект за инфраструктура за: Изградба на нови 10(20) kV кабелски изводи од ТС 110/20/10 kV „Гостивар 1" до ТС 20(10)/0,4 kV „Техничко Училиште" - (КО Гостивар 1) Општина Гостивар
проверил:		големина: А3	ИМЕ НА ЦРТЕЖОТ: Ажурирана геодетска подлога
одобрил:		размер: 1:1250	У / ЛИСТ: 4-5

Урбанистички проект за инфраструктура за: Изградба на нови 10(20) kV кабелски изводи од ТС 110/20/10 kV „Гостивар 1” до ТС 20(10)/0,4 kV „Техничко Училиште” - (КО Гостивар 1) Општина Гостивар

ГРАНИЦА НА ПРОЕКТЕН ОПФАТ 2386.54 м²

ПОСТОЕН ПАТ-АСФАЛТ

ПОСТОЕН ПАТ-ЗЕМЈА

ПОСТОЕН НН НАДЗЕМЕН ВОД

ПОСТОЕН НН КАБЕЛСКИ ВОД

ПОСТОЕН СН НАДЗЕМЕН ВОД

ПОСТОЕН СН КАБЕЛСКИ ВОД

ПОСТОЕН НН ПРИКЛУЧОК

ПОСТОЕН ТК КАБЕЛ

ПОСТОЕН ОПТИЧКИ КАБЕЛ (АЕК)

ПОСТОЕН БАКАРЕН КАБЕЛ (АЕК)

ТС 110/20/10 kV/ kV/ kV Гостивар 1

ДОКУМЕНТАЦИОНА ОСНОВА

ИНВЕНТАРИЗАЦИЈА НА ИЗГРАДЕН ГРАДЕЖЕН ФОНД И ИЗГРАДЕНА КОМУНАЛНА ИНФРАСТРУКТУРА

М 1:1250

ИМЕ НА ЛОКАЦИЈАТА: (КО Гостивар 1) - Општина Гостивар	НАРАЧКА бр.:	ИНВЕСТИТОР:	ЕВН А.Д. Скопје ул. „11 Октомври”, бр.9, Скопје КЕЦ Гостивар
ТЕХНИЧКИ БР: 0302-49/21		ИЗГОТВУВАЧ НА ТЕХНИЧКА ДОКУМЕНТАЦИЈА:	„Биро за урбанизам” ДООЕЛ, Битола
	име: * дата:		
одговорен планер:	Томе Ристевски дипл.инж.арх овл.бр.0.0040 02.06.2021	ПРОЕКТ:	Урбанистички проект за инфраструктура за: Изградба на нови 10(20) kV кабелски изводи од ТС 110/20/10 kV „Гостивар 1” до ТС 20(10)/0,4 kV „Техничко Училиште” - (КО Гостивар 1) Општина Гостивар
проверил:		големина: А3	ИМЕ НА ЦРТЕЖОТ: У ЛИСТ: 5-1
одобрил:		размер: 1:1250	ИНВЕНТАРИЗАЦИЈА НА ИЗГРАДЕН ГРАДЕЖЕН ФОНД И ИЗГРАДЕНА КОМУНАЛНА ИНФРАСТРУКТУРА

Урбанистички проект за инфраструктура за: Изградба на нови 10(20) kV кабелски изводи од ТС 110/20/10 kV „Гостивар 1” до ТС 20(10)/0,4 kV „Техничко Училиште” - (КО Гостивар 1) Општина Гостивар

ГРАНИЦА НА ПРОЕКТЕН ОПФАТ 2386.54 м²

ПОСТОЕН ПАТ-АСФАЛТ

ПОСТОЕН ПАТ-ЗЕМЈА

ПОСТОЕН НН НАДЗЕМЕН ВОД

ПОСТОЕН НН КАБЕЛСКИ ВОД

ПОСТОЕН СН НАДЗЕМЕН ВОД

ПОСТОЕН СН КАБЕЛСКИ ВОД

ПОСТОЕН НН ПРИКЛУЧОК

ПОСТОЕН ТК КАБЕЛ

ПОСТОЕН ОПТИЧКИ КАБЕЛ (АЕК)

ПОСТОЕН БАКАРЕН КАБЕЛ (АЕК)

ДОКУМЕНТАЦИОНА ОСНОВА

ИНВЕНТАРИЗАЦИЈА НА ИЗГРАДЕН ГРАДЕЖЕН ФОНД И ИЗГРАДЕНА КОМУНАЛНА ИНФРАСТРУКТУРА

М 1:1250

ИМЕ НА ЛОКАЦИЈАТА: (КО Гостивар 1) - Општина Маврово и Ростуше	НАРАЧКА Бр.:	ИНВЕСТИТОР:	ЕВН А.Д. Скопје ул. „11 Октомври”, бр.9, Скопје КЕЦ Гостивар
ТЕХНИЧКИ БР: 0302-49/21		ИЗГОТВУВАЧ НА ТЕХНИЧКА ДОКУМЕНТАЦИЈА:	„Биро за урбанизам” ДООЕЛ, Битола
	име: "	дата:	
одговорен планер:	Томе Ристевски дипл.инж.арх овл.бр.0.0040	02.06.2021	ПРОЕКТ: Урбанистички проект за инфраструктура за: Изградба на нови 10(20) kV кабелски изводи од ТС 110/20/10 kV „Гостивар 1” до ТС 20(10)/0,4 kV „Техничко Училиште” - (КО Гостивар 1) Општина Гостивар
проверил:		големина: А3	ИМЕ НА ЦРТЕЖОТ: ИНВЕНТАРИЗАЦИЈА НА ИЗГРАДЕН ГРАДЕЖЕН ФОНД И ИЗГРАДЕНА КОМУНАЛНА ИНФРАСТРУКТУРА
одобрил:		размер: 1:1250	У ЛИСТ: 5-2

Урбанистички проект за инфраструктура за: Изградба на нови 10(20) kV кабелски изводи од ТС 110/20/10 kV „Гостивар 1” до ТС 20(10)/0,4 kV „Техничко Училиште” - (КО Гостивар 1) Општина Гостивар

ГРАНИЦА НА ПРОЕКТЕН ОПФАТ 2386.54 м²

ПОСТОЕН ПАТ-АСФАЛТ

ПОСТОЕН ПАТ-ЗЕМЈА

ПОСТОЕН НН НАДЗЕМЕН ВОД

ПОСТОЕН НН КАБЕЛСКИ ВОД

ПОСТОЕН СН НАДЗЕМЕН ВОД

ПОСТОЕН СН КАБЕЛСКИ ВОД

ПОСТОЕН НН ПРИКЛУЧОК

ПОСТОЕН ТК КАБЕЛ

ПОСТОЕН ОПТИЧКИ КАБЕЛ (АЕК)

ПОСТОЕН БАКАРЕН КАБЕЛ (АЕК)

ДОКУМЕНТАЦИОНА ОСНОВА

ИНВЕНТАРИЗАЦИЈА НА ИЗГРАДЕН ГРАДЕЖЕН ФОНД И ИЗГРАДЕНА КОМУНАЛНА ИНФРАСТРУКТУРА

М 1:1250

ИМЕ НА ЛОКАЦИЈАТА: (КО Гостивар) - Општина Гостивар	НАРАЧКА бр.:	ИНВЕСТИТОР:	ЕВН А.Д. Скопје ул. „11 Октомври”, бр.9, Скопје КЕЦ Гостивар
ТЕХНИЧКИ БР: 0302-49/21	.	ИЗГОТВУВАЧ НА ТЕХНИЧКА ДОКУМЕНТАЦИЈА:	„Биро за урбанизам” ДООЕЛ, Битола
	име: "	дата:	
одговорен планер:	Томе Ристевски дипл.инж.арх овл.бр.0.0040	02.06.2021	ПРОЕКТ: Урбанистички проект за инфраструктура за: Изградба на нови 10(20) kV кабелски изводи од ТС 110/20/10 kV „Гостивар 1” до ТС 20(10)/0,4 kV „Техничко Училиште” - (КО Гостивар 1) Општина Гостивар
проверил:		големина: А3	ИМЕ НА ЦРТЕЖОТ: ИНВЕНТАРИЗАЦИЈА НА ИЗГРАДЕН ГРАДЕЖЕН ФОНД И ИЗГРАДЕНА КОМУНАЛНА ИНФРАСТРУКТУРА
одобрил:		размер: 1:1250	У ЛИСТ: 5-3

Урбанистички проект за инфраструктура за: Изградба на нови 10(20) kV кабелски изводи од ТС 110/20/10 kV „Гостивар 1" до ТС 20(10)/0,4 kV „Техничко Училиште" - (КО Гостивар 1) Општина Гостивар

ГРАНИЦА НА ПРОЕКТЕН ОПФАТ 2386.54 м²

ПОСТОЕН ПАТ-АСФАЛТ
ПОСТОЕН ПАТ-ЗЕМЈА
ПОСТОЕН НН НАДЗЕМЕН ВОД
ПОСТОЕН НН КАБЕЛСКИ ВОД
ПОСТОЕН СН НАДЗЕМЕН ВОД
ПОСТОЕН СН КАБЕЛСКИ ВОД
ПОСТОЕН НН ПРИКЛУЧОК
ПОСТОЕН ТК КАБЕЛ
ПОСТОЕН ОПТИЧКИ КАБЕЛ (АЕК)
ПОСТОЕН БАКАРЕН КАБЕЛ (АЕК)

ДОКУМЕНТАЦИОНА ОСНОВА

ИНВЕНТАРИЗАЦИЈА НА ИЗГРАДЕН ГРАДЕЖЕН ФОНД
И ИЗГРАДЕНА КОМУНАЛНА ИНФРАСТРУКТУРА
М 1:1250

ИМЕ НА ЛОКАЦИЈАТА: (КО Гостивар) - Општина Гостивар	НАРАЧКА Бр.:	ИНВЕСТИТОР:	ЕВН А.Д. Скопје ул. „11 Октомври", бр.9, Скопје КЕЦ Гостивар
ТЕХНИЧКИ БР: 0302-49/21	-	ИЗГОТВУВАЧ НА ТЕХНИЧКА ДОКУМЕНТАЦИЈА:	„Биро за урбанизам" ДООЕЛ, Битола
	име: - дата:		
одговорен планер:	Томе Ристевски дипл.инж.арх овл.бр.0.0040 02.06.2021	ПРОЕКТ:	Урбанистички проект за инфраструктура за: Изградба на нови 10(20) kV кабелски изводи од ТС 110/20/10 kV „Гостивар 1" до ТС 20(10)/0,4 kV „Техничко Училиште" - (КО Гостивар 1) Општина Гостивар
проверил:		големина: А3	ИМЕ НА ЦРТЕЖОТ: ИНВЕНТАРИЗАЦИЈА НА ИЗГРАДЕН ГРАДЕЖЕН ФОНД И ИЗГРАДЕНА КОМУНАЛНА ИНФРАСТРУКТУРА
одобрил:		размер: 1:1250	У ЛИСТ: 5-4

Урбанистички проект за инфраструктура за: Изградба на нови 10(20) kV кабелски изводи од ТС 110/20/10 kV „Гостивар 1" до ТС 20(10)/0,4 kV „Техничко Училиште" - (КО Гостивар 1) Општина Гостивар

ГРАНИЦА НА ПРОЕКТЕН ОПФАТ 2386.54 м²

ПОСТОЕН ПАТ-АСФАЛТ

ПОСТОЕН ПАТ-ЗЕМЈА

ПОСТОЕН НН НАДЗЕМЕН ВОД

ПОСТОЕН НН КАБЕЛСКИ ВОД

ПОСТОЕН СН НАДЗЕМЕН ВОД

ПОСТОЕН СН КАБЕЛСКИ ВОД

ПОСТОЕН НН ПРИКЛУЧОК

ПОСТОЕН ТК КАБЕЛ

ПОСТОЕН ОПТИЧКИ КАБЕЛ (АЕК)

ПОСТОЕН БАКАРЕН КАБЕЛ (АЕК)

ТС 20/0,4 kV/ kV Техничко Училиште

ДОКУМЕНТАЦИОНА ОСНОВА

ИНВЕНТАРИЗАЦИЈА НА ИЗГРАДЕН ГРАДЕЖЕН ФОНД И ИЗГРАДЕНА КОМУНАЛНА ИНФРАСТРУКТУРА

М 1:1250

ИМЕ НА ЛОКАЦИЈАТА: (КО Гостивар) - Општина Гостивар	НАРАЧКА Бр.:	ИНВЕСТИТОР:	ЕВН А.Д. Скопје ул. „11 Октомври", бр.9, Скопје КЕЦ Гостивар
ТЕХНИЧКИ БР: 0302-49/21		ИЗГОТВУВАЧ НА ТЕХНИЧКА ДОКУМЕНТАЦИЈА:	„Биро за урбанизам" ДООЕЛ, Битола
	име: " дата:		
одговорен планер:	Томе Ристевски дипл.инж.арх овл.бр.0.0040 02.06.2021	ПРОЕКТ:	Урбанистички проект за инфраструктура за: Изградба на нови 10(20) kV кабелски изводи од ТС 110/20/10 kV „Гостивар 1" до ТС 20(10)/0,4 kV „Техничко Училиште" - (КО Гостивар 1) Општина Гостивар
проверил:		големина: А3	ИМЕ НА ЦРТЕЖОТ: ИНВЕНТАРИЗАЦИЈА НА ИЗГРАДЕН ГРАДЕЖЕН ФОНД И ИЗГРАДЕНА КОМУНАЛНА ИНФРАСТРУКТУРА
одобрил:		размер: 1:1250	У ЛИСТ: 5-5

III. УРБАНИСТИЧКО - ПРОЕКТНА ДОКУМЕНТАЦИЈА

III.1. Планска Документација

III.1.1. Текстуален дел

II. УРБАНИСТИЧКО - ПРОЕКТНА ДОКУМЕНТЦИЈА

1. ВОВЕД

Предмет на изработка е **Урбанистички проект за инфраструктура за Изградба на нови 10(20) kV кабелски изводи од ТС 110/20/10 kV „Гостивар 1" до ТС 20(10)/0,4 kV „Техничко Училиште" – (КО Гостивар 1) Општина Гостивар**.

При изработка на урбанистичкиот проект за инфраструктура почитувани се заклучоците и насоките од Проектната програма, како и барањата на Инвеститорот.

Урбанистичкиот проект за инфраструктура се изработува согласно член 58 од Законот за урбанистичко планирање (Сл.Весник на РСМ бр. 32/20) и согласно член 45-а од Законот за градење (Сл.весник бр. 130/09, 124/10, 18/11, 36/11, 54/11, 13/12, 144/12, 25/13, 79/13, 137/13, 163/13, 27/14, 28/14, 42/14, 115/14, 149/14, 187/14, 44/15, 129/15, 217/15, 226/15, 30/16, 31/16, 39/16, 71/16, 132/16, 64/18, 168/18, 244/19, 18/20 и 96/21) и ќе содржи техничко решение на инфраструктурата со сите нејзини елементи во текстуален дел и графички прилози и ќе ја прикажува трасата на инфраструктурата.

2. ЦЕЛИ

Урбанистичкиот проект за инфраструктура за Изградба на нови 10(20) kV кабелски изводи од ТС 110/20/10 kV „Гостивар 1" до ТС 20(10)/0,4 kV „Техничко Училиште" – (КО Гостивар 1) Општина Гостивар, во овој регион ги зацртува основните правци на просторниот развиток на општината, со цел да се постигне оптимална просторна организираност и функционална опременост на просторот за одреден временски период.

Потребно е проектната документација да се вклопи во постојниот контекст и опкружување.

Урбанистичкиот проектот за инфраструктура има крајна цел преку:

- максимално вклопување на инфраструктурата со теренот
- почитување и заштита на правото на човекот на работа
- почитување и валоризација на културното и градителското наследство
- вградување на мерки за заштита на природата и животната средина
- вградување мерки за заштита и спасување
- почитување на законските прописи, стандарди и нормативи во планирањето и проектрањето
- почитување на законските прописи за дадената намена

да ги утврди параметрите кои се потребни за изработка на основни проекти на линиската инфраструктурна градба, како и да ги утврди Условите за реализација на проектот за инфраструктура.

Проектниот опфат на урбанистичкиот проект за инфраструктура изнесува 2386.54 м².

Во опфатот е предвидена изградба на инфраструктурен објект со група на класа на намена Е – инфраструктура, односно Е1- комунална инфраструктура.

3. МЕТОДОЛОГИЈА

Урбанистичкиот проект за инфраструктура ќе биде изработен согласно Законот за урбанистичко планирање (Сл.весник на РСМ бр. 32/20), согласно важечкиот Правилник за стандарди и нормативи за урбанистичко планирање (Сл. Весник на РСМ бр. 225/20 и согласно Законот за градење (Сл.весник бр. 130/09, 124/10, 18/11, 36/11, 54/11, 13/12, 144/12, 25/13, 79/13, 137/13, 163/13, 27/14, 28/14, 42/14, 115/14, 149/14, 187/14, 44/15, 129/15, 217/15, 226/15, 30/16, 31/16, 39/16, 71/16, 132/16, 64/18, 168/18, 244/19, 18/20 и 96/21) со почитување на Законот за животната средина ("Службен Весник на Република Македонија" бр. 53/05, 81/05, 24/07, 159/08, 83/09, 48/10, 124/10, 51/11, 123/12, 93/13, 187/13, 42/14, 44/15, 129/15, 192/15, 39/16 и 99/18) и Закон за безбедност во сообаќајот (Сл. Весник на РМ бр. 169/15; 226/15 и 55/16).

4. ПРОЕКТНА ПРОГРАМА

Проектот кој е основен развоен документ има крајна цел да ги утврди планско-проектните и посебните услови, преку параметри кои се потребни за изработка на проект со предвидената наменска употреба на земјиштето, а кој е основа за издавање на дозвола за градба. При тоа потребно е:

- запазување на основните планерски поставки дадени во Изводите од планската документација.
- рационално искористување на просторот
- почитување и заштита на правото на човекот и сопственоста
- при организација и користење на просторот и решението овозможува поголема атрактивност на просторот
- заштита на природните и создадени ресурси,
- вградување заштитни мерки

Содржини

Со планот се предвидува следната наменска употреба на земјиштето:
Група на класа на намена / Е-инфраструктура / Е1-комунална инфраструктура.

При проектирањето на трасата, водено е сметка да бидат задоволени следните барања: проектни параметри, функционалност, економичност, безбедност и др.

5. ВИД НА ПРОЕКТОТ, НАЗИВ НА ПОДРАЧЈЕТО НА ПРОЕКТНИОТ ОПФАТ, ПОВРШИНА НА ПРОЕКТЕН ОПФАТ, ЛОКАЦИСКА ПОСТАВЕНОСТ НА ПРОЕКТНИОТ ОПФАТ

Просторот на кој се предвидува Изградба на нови 10(20) kV кабелски изводи од ТС 110/20/10 kV „Гостивар 1" до ТС 20(10)/0,4 kV „Техничко Училиште" – (КО Гостивар 1) Општина Гостивар

Проектниот опфат на Урбанистичкиот проект за инфраструктура изнесува 2386.54 м².

6. ОПИС И ОБРАЗЛОЖЕНИЕ НА ПРОЕКТНИОТ КОНЦЕПТ ЗА ПРОСТОРЕН РАЗВОЈ

Проектниот концепт е поставен врз основа на анализата на просторот, анализата на можностите за просторен развој и Проектната програма. Проектниот концепт е во директна зависност од природните фактори, посебно од конфигурацијата на теренот и од можностите за просторна композиција, односно естетско обликување на просторот. Одржливиот развој е еден од принципите врз кој е поставен проекнтиот концепт. Проектниот концепт е условен и од мерките за заштита и спасување.
Целта на проектниот концепт е да изврши хармонизација на просторните природни услови и предвидената градба во функционална целина со естетска препознатливост.

7. ОПИС И ОБРАЗЛОЖЕНИЕ НА ПРОЕКТНО РЕШЕНИЕ ЗА ИЗГРАДБА, НАМЕНСКА УПОТРЕБА НА ГРАДЕЖНОТО ЗЕМЈИШТЕ, СООБРАЌАЈНАТА И КОМУНАЛНА ИНФРАСТРУКТУРА

7.1. НАМЕНСКА УПОТРЕБА НА ГРАДЕЖНОТО ЗЕМЈИШТЕ

Со Урбанистичкиот проект за инфраструктура се предвидуваат следните класи на намена: (дефинирањето е според Член 73 од Правилникот за стандарди и нормативи за урбанистичко планирање - Сл. Весник на РСМ бр. бр. 225/20):

Е – ИНФРАСТРУКТУРА /
Е1 - КОМУНАЛНА ИНФРАСТРУКТУРА

7.2. ПРОЕКТНО РЕШЕНИЕ ЗА КОМУНАЛНА ИНФРАСТРУКТУРА

ЕЛЕКТРОЕНЕРГЕТСКИ СИСТЕМ
Со предметната документација се предвидува Изградба на нови 10(20) kV кабелски изводи од ТС 110/20/10 kV „Гостивар 1” до ТС 20(10)/0,4 kV „Техничко Училиште” – (КО Гостивар 1) Општина Гостивар, согласно приложена документација и во се согласно позитивна законска регулатива.

8. МЕРКИ ЗА ЗАШТИТА

8.1. МЕРКИ ЗА ЗАСОЛНУВАЊЕ

Засолнувањето опфаќа планирање, изградба, одржување и користење на јавните засолништа, одржување и користење на изградените засолништа и на другите заштитни објекти што се наменети за засолнување на населението, материјалните и културните добра на Република С. Македонија. Обврска за планирање, подготвување на активности за спроведување и спроведување на засолнувањето имаат органите на државната управа, органите на општините, односно на градот Гостивар, јавните претпријатија, установите и службите и трговските друштва (во натамошниот текст: задолжени субјекти).
Организацијата на засолнувањето опфаќа планирање и подготвување на активности и мерки за спроведување на засолнувањето.
Планирањето на засолнувањето е процес што започнува со планската изградба на

засолништа и други заштитни објекти согласно прописите за просторно и урбанистичко планирање. Планирањето на засолнувањето опфаќа проценка и степен на загрозеност и повредливост на територијата, утврдување на потребна организација за спроведување на засолнувањето и пропишување на оперативна постапка за спроведување на засолнувањето. Потребната организација за спроведување на засолнувањето се утврдува во плановите за заштита и спасување. За спроведување на засолнувањето задолжените субјекти и силите за заштита и спасување ги исполнуваат задачите и должностите во случај на непосредна опасност, за време на траењето на опасноста и после завршување на опасноста.
Во случај на непосредна опасност се ангажираат одговорните лица во задолжените субјекти за утврдување на состојбата на изградените засолништа, на потребите од доопремување или сервисирање на постоечката опрема и се известува населението да обезбеди соодветно количество на храна, вода, лекови и сл.
Во случај на непосредна воена опасност согласно планските документи се врши адаптација на планираните подрумски простории, прилагодување на природни објекти (пештери и сл.), изградба на рововски заштитни објекти и засолнување на материјалните и културните добра што се од значење за Република С. Македонија.
За време на траење на опасноста задолжените субјекти за спроведување на засолнувањето ги стават во функција засолништата и другите заштитни објекти и се врши нивно запоседнување од страна на населението. Престојувањето на населението во засолништата и другите заштитни објекти за времетраењето на опасноста, се спроведува со определен режим за престој и трае додека трае и опасноста.
По престанок на опасноста задолжените субјекти вршат увид во состојбите на теренот при што се утврдува дали е напуштено секое засолниште, како и другите заштитни објекти во кои се засолнило населението. Во случај да не било овозможено напуштање на некое засолниште или друг заштитен објект поради негово оштетување или поради настанати урнатини веднаш се пристапува кон спасување и извлекување на затрупаните за што се ангажираат силите за заштита и спасување.

8.2. МЕРКИ ЗА ЗАШТИТА И СПАСУВАЊЕ ОД ПОЖАРИ, ЕКСПЛОЗИИ И ОПАСНИ МАТЕРИИ

Превентивни мерки за заштита и спасување од пожар, експлозии и опасни материи се активности кои се планираат и спроведуваат со нормативи при проектирање и изградба на градбите.
Инвеститорот на проектната документација за изградба на градби, како и за градби на кои се врши реконструкција, пренамена, е должен да изготви елаборат за заштита од пожар, експлозии и опасни материи. Од изработка на елаборат се земаат станбени згради со висина до 10.0м, како и јавни градби со капацитет за истоврмен престој до 25 лица. Согласноста за застапеност на мерките за заштита од пожар, експлозии и опасни материи дава Дирекцијата, односно нејзините подрачни единици за заштита и спасување, согласно член 70, од Законот за Заштита и спасување (Сл.весник на РМ бр. 36/04, 49/04, 86/08, 124/10, 18/11, 41/14, 129/15, 71/16, 106/16 и 83/2018).
Организацијата и спроведувањето на заштитаод пожар, која се остварува во рамките на системот за заштита и спасување се уредувасо Уредбата за спроведување на заштита и спасување од пожари (Сл.весник на РМ бр. 67/04, 81/07, 55/13, 193/15, 39/16 и 168/17).
Во однос на диспозицијата на противпожарната заштита проектниот опфат во случај на пожар ќе го опслужува противпожарната единица од најблиската општина.
Во процесот на планирањето треба да се води сметка за конфигурацијата на теренот,

степенот на загрозеност од пожари и услови кои им погодуваат на пожарите: климатско-хидролошки услови, ружа на ветрови и слично, кои имаат влијание врз загрозеноста и заштитата од пожари.
Заради успешна заштита од вакви појави се преземаат низа мерки за отстранување на причините за предизвикување на пожари, спречување на нивното ширење, гасење и укажување помош при остранување на последиците предизвикани со пожар. Затоа е потребно планираната сообраќајна инфраструктура да овозможи непречена интервенција на противпожарните возила, доводната мрежа на вода да е со капацитет кој овозможува несметано функционирање на надворешната хидрантска мрежа околу градбите, во согласност со ПП норми и стандарди, водењето на останата инфраструктура да е во инфраструктурни коридори, подземно поставени на безбедносно меѓусебно растојание и сл.
Во однос на заштитата од пожари, во наведената документација да се реши и громобранската инсталација, со цел да нема појава на зголемено пожарно оптоварување. Од мислењето.

8.3. МЕРКИ ЗА ЗАШТИТА И СПАСУВАЊЕ ОД УРНАТИНИ

Заштита и спасување под урнатини, опфаќа превентивни и оперативни мерки. Превентивните мерки за заштита од урнатини се состојат од активности кои се планираат и спроведуваат со просторно и урбанистичко планирање и со примена на техничките нормативи при проектирање и изградба на градбите. Да се градат асеизмички градби, обезбедување слободен проток на сообраќајниците, избегнување на тесни грла на истите, обезбедување депонија за складирање на градежен отпад, при евентуални урнатини. Организацијата и спроведувањетона спасувањето од урнатини, се утврдуваат во рамките на системот за заштита и спасување, се уредува со Уредбата за спроведување и спасување од урнатини (Сл.весник на РМ бр. 100/2010).

8.4. МЕРКИ ЗА ЗАШТИТА И СПАСУВАЊЕ ОД ЛИЗГАЊЕ НА ЗЕМЈИШТЕТО

Мерки за потенцијално свлекување на теренот се превземени во Основниот проект, но сепак потребно да се изготви елаборат за извршени геомеханички, геолошки и хидротехнички испитувања.

9. ОПШТИ УСЛОВИ ЗА ИЗГРАДБА, РАЗВОЈ И КОРИСТЕЊЕ НА ЗЕМЈИШТЕТО И ГРАДБИТЕ

9.1. Со овие услови:

- се определуваат условите и мерките за спроведување на замислите и ставовите на Урбанистички проект за инфраструктура за Изградба на нови 10(20) kV кабелски изводи од ТС 110/20/10 kV „Гостивар 1” до ТС 20(10)/0,4 kV „Техничко Училиште” – (КО Гостивар 1) Општина Гостивар, објаснуваат некои ставови за чие правилно спроведување од текстуалниот и графичкиот дел на планот не можат да се добијат секогаш достаточни јасни одговори
- се утврдуваат глобални смерници за изработка на плановите од понизок ред

9.2. Овие услови се применуваат во сите фази на разработка и реализација на

урбанистичкиот проект за инфраструктура за изградбата на нови 10(20) kV кабелски изводи.

- Условите ќе се применуваат во границите на проектниот опфат на урбанистичкиот проект за инфраструктура

9.3. Составен дел на овие услови се графичките прилози во P=1:1250 како и текстуалниот дел.

9.4. Во граници на урбаниот опфат за кој проектот се однесува одредено е земјиште за изградба на објект со класа на намена Е – инфраструктура.

- Е1-комунална инфраструктура;

9.5. Во зависност од реалните можности и потенцијали за управување со отпад во пошироко подрачје на локацијата, ќе се следи на современата хиерархија на ЕУ за управување со отпад, со можност за искористување на рециклабилните фракции.

9.6. При примена на Измената и дополната на одобрениот Урбанистички проект за инфраструктура за се што не е дефинирано со овие Параметри ќе се применуваат стандардите и нормативи утврдени со Правилникот за стандарди и нормативи за урбанистичко планирање (Сл.В. на РМ бр. 225/20).

10. ПОСЕБНИ УСЛОВИ ЗА ГРАДБА, РАЗВОЈ И КОРИСТЕЊЕ НА ГРАДЕЖНОТО ЗЕМЈИШТЕ

10.1. Посебните услови за градење во оваа урбанистичко-проектна документација се однесуваат на површините за градба во рамките на Урбаниот опфат и тоа:

Границата на проектен опфат се утврдува врз основа на Член 27, 32, 36,44 и 48 од Правилникот за стандарди и нормативи за урбанистичко планирање (Сл.В. на РМ бр. 225/20). Границата на опфатот е дефинирана према логични разделници, дефинирани со член 7 од Правилникот.

10.2. Вкупната површина на проектниот опфат изнесува 2386.54 м²

КОРИДОР:
Површина за градба 1.1 – кабелски вод
Класа на намена: Е1- комунална инфраструктура
Површина за градба: 2386.54 м ².
Процент на изграденост: 100.00 %

10.3. При изработка на основниот проект потребно е почитување на сите наводи од Елаборатот за оценка на влијание на објектот врз животната средина за кој е потребно добивање мислење од страна на Управа за животна средина. При изработка на проектна документација се применуваат следниве закони и подзаконски акти:

- Закон за заштита на животна средина („Службен Весник на Република Македонија“ бр. 53/05, 81/05, 24/07, 159/08, 83/09, 48/10, 124/10, 51/11, 123/12, 93/13, 187/13, 42/14, 44/15, 129/15, 192/15, 39/16 и 99/18)
- Закон за квалитетот на амбиенталниот воздух (Сл.Весник на РМ бр. 67/2004,

92/2007, 35/2010, 47/2011, 59/2012,163/2013, 10/2015, 146/2015 и 151/2021)

- Закон за управување со отпад(Сл.Весник на РМ бр. 68/2004, 71/2004, 107/2007, 102/2008, 143/2008, 124/10, 51/11, 123/12, 147/13, 163/13, 51/15, 146/15, 156/15, 192/15, 39/16, 63/16 и 31/2020)
- Закон за води(Сл.Весник на РМ бр. 87/2008, 6/2009, 161/2009, 83/2010, 51/2011, 44/2012, 23/2013, 163/2013,180/2014, 146/2015, 52/16 и 151/2021)
- Закон за заштита на природата (Сл.Весник на РМ бр. 67/04; 14/06; 84/07; 35/10; 47/11; 148/11; 59/12; 13/13; 163/13; 41/14; 146/15, 39/16, 63/16, 113/18 и 151/2021)
- Закон за заштита од бучава во животна средина (Сл. Весник на РМ бр.79/07, 124/10, 47/11, 143/2013, 146/2015 и 151/2021)
- Уредба за класификација на водите(Сл.Весник на РМ бр.99/16, 246/2018 и 276/2019)

10.4. При депонирање на некоја супстанца кое што би предизвикало испуштање на загадувачки материи во подземните води, претходно мора да се изврши испитување на хидрогеолошки услови на соодветна област и да се предвидат и спроведат сите неопходни технички мерки на претпазливост.

10.5. Доколку при уредување на просторот се дојде до сознанија за природно наследство кое може да биде загрозено потребно е да се предвидат и превземат соодветни мерки за заштита бо согласност со – Закон за заштита на природата (Сл.Весник на РМ бр. 67/04; 14/06; 84/07; 35/10; 47/11; 148/11; 59/12; 13/13; 163/13; 41/14; 146/15, 39/16, 63/16, 113/18 и 151/2021)

10.6. Согласно член 65 од Законот за заштита на културно наследство (Сл.Весник на РМ бр. 20/04, 115/07, 18/11, 148/11, 23/13, 137/13, 164/13, 38/14, 44/14, 199/14, 104/15, 154/15, 192/15 и 39/16, 11/18 и 20/2019) ако во текот на изведување на градежни работи се дојде до археолошко наоѓалиште односно предмети од археолошко значење, изведувачот на работите е должен да го пријави откритието, да ги запре работите и да го обезбеди наоѓалиштето од евентуално оштетување и уништување а откриените предмети да ги зачува во состојба во која се најдени.

11. НУМЕРИЧКИ ПОДАТОЦИ

БИЛАНСНИ ПОКАЗАТЕЛИ-УРБАНИСТИЧКО-ПРОЕКТНА ДОКУМЕНТАЦИЈА						
	ОСНОВНА КЛАСА НА НАМЕНИ	ВИД НА ОБЈЕКТ	ПОВРШИНА ЗА ГРАДБА m^2		ПРОЦЕНТ НА ИЗГРАДЕНОСТ	
1.1	E1 комунална инфраструктура	кабел	2,386.54	m²	100.00	%
ПРОЕКТЕН ОПФАТ			**2,386.54**	**m²**	**100**	**%**

Б. Графички дел

Урбанистички проект за инфраструктура за: Изградба на нови 10(20) kV кабелски изводи од ТС 110/20/10 kV „Гостивар 1” до ТС 20(10)/0,4 kV „Техничко Училиште” - (КО Гостивар 1) Општина Гостивар

ГРАНИЦА НА ПРОЕКТЕН ОПФАТ 2386.54 м²

ГЛ — ГРАДЕЖНА ЛИНИЈА

E1 — Е - ИНФРАСТРУКТУРА
Е1 - комунална инфраструктура

БИЛАНСНИ ПОКАЗАТЕЛИ-УРБАНИСТИЧКО-ПРОЕКТНА ДОКУМЕНТАЦИЈА						
	ОСНОВНА КЛАСА НА НАМЕНИ	ВИД НА ОБЈЕКТ	ПОВРШИНА ЗА ГРАДБА m^2		ПРОЦЕНТ НА ИЗГРАДЕНОСТ	
1.1	Е1 комунална инфраструктура	кабел	2,386.54	m²	100.00	%
ПРОЕКТЕН ОПФАТ			**2,386.54**	**m²**	**100**	**%**

ТС 110/20/10 kV/ kV/ kV Гостивар 1

Енергоком ивеко

УРБАНИСТИЧКО-ПРОЕКТНА ДОКУМЕНТАЦИЈА

ПЛАН НА НАМЕНА НА ЗЕМЈИШТЕ И ГРАДБИ И ПЛАН НА ПОВРШИНИ ЗА ГРАДБА

М 1:1250

ИМЕ НА ЛОКАЦИЈАТА: (КО Гостивар) - Општина Гостивар	НАРАЧКА Бр.:	ИНВЕСТИТОР:	ЕВН А.Д. Скопје ул. „11 Октомври”, бр.9, Скопје КЕЦ Гостивар
ТЕХНИЧКИ БР: 0302-49/21		ИЗГОТВУВАН НА ТЕХНИЧКА ДОКУМЕНТАЦИЈА:	„Биро за урбанизам” ДООЕЛ, Битола
	име: * / дата:		
одговорен планер:	Томе Ристевски дипл.инж.арх овл.бр.0.0040 / 02.06.2021	ПРОЕКТ:	Урбанистички проект за инфраструктура за: Изградба на нови 10(20) kV кабелски изводи од ТС 110/20/10 kV „Гостивар 1” до ТС 20(10)/0,4 kV „Техничко Училиште” - (КО Гостивар 1) Општина Гостивар
проверил:		големина: А3	ИМЕ НА ЦРТЕЖОТ: ПЛАН НА НАМЕНА НА ЗЕМЈИШТЕ И ГРАДБИ И ПЛАН НА ПОВРШИНИ ЗА ГРАДБА
одобрил:		размер: 1:1250	У / ЛИСТ: 1-1

Урбанистички проект за инфраструктура за: Изградба на нови 10(20) kV кабелски изводи од ТС 110/20/10 kV „Гостивар 1” до ТС 20(10)/0,4 kV „Техничко Училиште” - (КО Гостивар 1) Општина Гостивар

ГРАНИЦА НА ПРОЕКТЕН ОПФАТ 2386.54 м²

ГЛ — ГРАДЕЖНА ЛИНИЈА

E1 — Е - ИНФРАСТРУКТУРА
Е1 - комунална инфраструктура

БИЛАНСНИ ПОКАЗАТЕЛИ-УРБАНИСТИЧКО-ПРОЕКТНА ДОКУМЕНТАЦИЈА						
	ОСНОВНА КЛАСА НА НАМЕНИ	ВИД НА ОБЈЕКТ	ПОВРШИНА ЗА ГРАДБА m^2		ПРОЦЕНТ НА ИЗГРАДЕНОСТ	
1.1	Е1 комунална инфраструктура	кабел	2,386.54	m²	100.00	%
ПРОЕКТЕН ОПФАТ			**2,386.54**	**m²**	**100**	**%**

УРБАНИСТИЧКО-ПРОЕКТНА ДОКУМЕНТАЦИЈА

ПЛАН НА НАМЕНА НА ЗЕМЈИШТЕ И ГРАДБИ И ПЛАН НА ПОВРШИНИ ЗА ГРАДБА

М 1:1250

ИМЕ НА ЛОКАЦИЈАТА: КО Гостивар - Општина Гостивар	НАРАЧКА Бр.:	ИНВЕСТИТОР:	ЕВН А.Д. Скопје ул. „11 Октомври", бр.9, Скопје КЕЦ Гостивар
ТЕХНИЧКИ БР: 0302-49/21		ИЗГОТВУВАН НА ТЕХНИЧКА ДОКУМЕНТАЦИЈА:	„Биро за урбанизам" ДООЕЛ, Битола
	име: * / дата:		
одговорен планер:	Томе Ристевски дипл.инж.арх овл.бр.0.0040 / 02.06.2021	ПРОЕКТ:	Урбанистички проект за инфраструктура за: Изградба на нови 10(20) kV кабелски изводи од ТС 110/20/10 kV „Гостивар 1" до ТС 20(10)/0,4 kV „Техничко Училиште" - (КО Гостивар 1) Општина Гостивар
проверил:		големина: А3	ИМЕ НА ЦРТЕЖОТ: ПЛАН НА НАМЕНА НА ЗЕМЈИШТЕ И ГРАДБИ И ПЛАН НА ПОВРШИНИ ЗА ГРАДБА
одобрил:		размер: 1:1250	У / ЛИСТ: 1-2

Урбанистички проект за инфраструктура за: Изградба на нови 10(20) kV кабелски изводи од ТС 110/20/10 kV „Гостивар 1” до ТС 20(10)/0,4 kV „Техничко Училиште” - (КО Гостивар 1) Општина Гостивар

ГРАНИЦА НА ПРОЕКТЕН ОПФАТ 2386.54 м²

ГЛ — ГРАДЕЖНА ЛИНИЈА

E1 — Е - ИНФРАСТРУКТУРА
Е1 - комунална инфраструктура

БИЛАНСНИ ПОКАЗАТЕЛИ-УРБАНИСТИЧКО-ПРОЕКТНА ДОКУМЕНТАЦИЈА						
	ОСНОВНА КЛАСА НА НАМЕНИ	ВИД НА ОБЈЕКТ	ПОВРШИНА ЗА ГРАДБА m^2		ПРОЦЕНТ НА ИЗГРАДЕНОСТ	
1.1	Е1 комунална инфраструктура	кабел	2,386.54	m²	100.00	%
ПРОЕКТЕН ОПФАТ			**2,386.54**	**m²**	**100**	**%**

УРБАНИСТИЧКО-ПРОЕКТНА ДОКУМЕНТАЦИЈА

ПЛАН НА НАМЕНА НА ЗЕМЈИШТЕ И ГРАДБИ И ПЛАН НА ПОВРШИНИ ЗА ГРАДБА

М 1:1250

ИМЕ НА ЛОКАЦИЈАТА: (КО Гостивар) - Општина Гостивар	НАРАЧКА Бр.:	ИНВЕСТИТОР:	ЕВН А.Д. Скопје ул. „11 Октомври”, бр.9, Скопје КЕЦ Гостивар
ТЕХНИЧКИ БР: 0302-49/21		ИЗГОТВУВАН НА ТЕХНИЧКА ДОКУМЕНТАЦИЈА:	„Биро за урбанизам” ДООЕЛ, Битола
	име: * / дата:		
одговорен планер:	Томе Ристевски дипл.инж.арх овл.бр.0.0040 / 02.06.2021	ПРОЕКТ:	Урбанистички проект за инфраструктура за: Изградба на нови 10(20) kV кабелски изводи од ТС 110/20/10 kV „Гостивар 1” до ТС 20(10)/0,4 kV „Техничко Училиште” - (КО Гостивар 1) Општина Гостивар
проверил:		големина: А3	ИМЕ НА ЦРТЕЖОТ: У
одобрил:		размер: 1:1250	ПЛАН НА НАМЕНА НА ЗЕМЈИШТЕ И ГРАДБИ И ПЛАН НА ПОВРШИНИ ЗА ГРАДБА
			ЛИСТ: 1-3

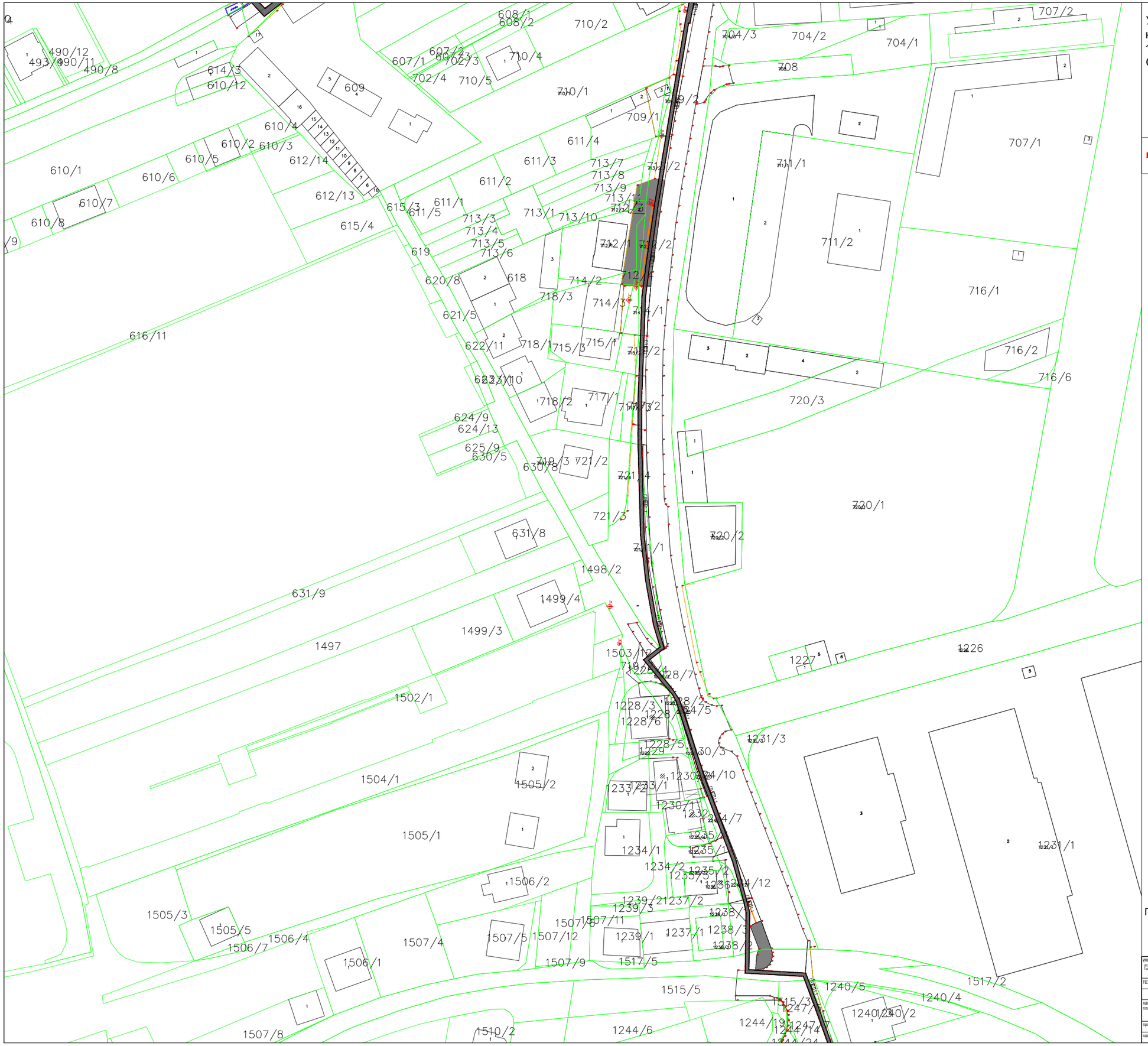

Урбанистички проект за инфраструктура за: Изградба на нови 10(20) kV кабелски изводи од ТС 110/20/10 kV „Гостивар 1" до ТС 20(10)/0,4 kV „Техничко Училиште" - (КО Гостивар 1) Општина Гостивар

ГРАНИЦА НА ПРОЕКТЕН ОПФАТ 2386.54 м²

ГЛ — ГРАДЕЖНА ЛИНИЈА

E1 — E - ИНФРАСТРУКТУРА
E1 - комунална инфраструктура

БИЛАНСНИ ПОКАЗАТЕЛИ-УРБАНИСТИЧКО-ПРОЕКТНА ДОКУМЕНТАЦИЈА						
	ОСНОВНА КЛАСА НА НАМЕНИ	ВИД НА ОБЈЕКТ	ПОВРШИНА ЗА ГРАДБА m²		ПРОЦЕНТ НА ИЗГРАДЕНОСТ	
1.1	E1 комунална инфраструктура	кабел	2,386.54	m²	100.00	%
ПРОЕКТЕН ОПФАТ			2,386.54	m²	100	%

УРБАНИСТИЧКО-ПРОЕКТНА ДОКУМЕНТАЦИЈА

ПЛАН НА НАМЕНА НА ЗЕМЈИШТЕ И ГРАДБИ И ПЛАН НА ПОВРШИНИ ЗА ГРАДБА
М 1:1250

ИМЕ НА ЛОКАЦИЈАТА: (КО Гостивар) - Општина Гостивар	НАРАЧКА Бр.:	ИНВЕСТИТОР:	ЕВН А.Д. Скопје ул. „11 Октомври", бр.9, Скопје КЕЦ Гостивар
ТЕХНИЧКИ БР: 0302-49/21		ИЗГОТВУВАН НА ТЕХНИЧКА ДОКУМЕНТАЦИЈА:	„Биро за урбанизам" ДООЕЛ, Битола
	име: * / дата:		
одговорен планер:	Томе Ристевски дипл.инж.арх овл.бр.0.0040 / 02.06.2021	ПРОЕКТ:	Урбанистички проект за инфраструктура за: Изградба на нови 10(20) kV кабелски изводи од ТС 110/20/10 kV „Гостивар 1" до ТС 20(10)/0,4 kV „Техничко Училиште" - (КО Гостивар 1) Општина Гостивар
проверил:		големина: А3	ИМЕ НА ЦРТЕЖОТ: ПЛАН НА НАМЕНА НА ЗЕМЈИШТЕ И ГРАДБИ И ПЛАН НА ПОВРШИНИ ЗА ГРАДБА
одобрил:		размер: 1:1250	У / ЛИСТ: 1-4

Урбанистички проект за инфраструктура за: Изградба на нови 10(20) kV кабелски изводи од ТС 110/20/10 kV „Гостивар 1" до ТС 20(10)/0,4 kV „Техничко Училиште" - (КО Гостивар 1) Општина Гостивар

ГРАНИЦА НА ПРОЕКТЕН ОПФАТ 2386.54 м²

ГЛ ГРАДЕЖНА ЛИНИЈА

E1 E - ИНФРАСТРУКТУРА
E1 - комунална инфраструктура

БИЛАНСНИ ПОКАЗАТЕЛИ-УРБАНИСТИЧКО-ПРОЕКТНА ДОКУМЕНТАЦИЈА						
	ОСНОВНА КЛАСА НА НАМЕНИ	ВИД НА ОБЈЕКТ	ПОВРШИНА ЗА ГРАДБА m²		ПРОЦЕНТ НА ИЗГРАДЕНОСТ	
1.1	E1 комунална инфраструктура	кабел	2,386.54	m²	100.00	%
ПРОЕКТЕН ОПФАТ			2,386.54	m²	100	%

ТС 20/0,4 kV/ kV Техничко Училиште

УРБАНИСТИЧКО-ПРОЕКТНА ДОКУМЕНТАЦИЈА

ПЛАН НА НАМЕНА НА ЗЕМЈИШТЕ И ГРАДБИ И ПЛАН НА ПОВРШИНИ ЗА ГРАДБА
М 1:1250

ИМЕ НА ЛОКАЦИЈАТА: (КО Гостивар) - Општина Гостивар	НАРАЧКА Бр.:	ИНВЕСТИТОР:	ЕВН А.Д. Скопје ул. „11 Октомври", бр.9, Скопје КЕЦ Гостивар
ТЕХНИЧКИ БР: 0302-49/21		ИЗГОТВУВАН НА ТЕХНИЧКА ДОКУМЕНТАЦИЈА:	„Биро за урбанизам" ДООЕЛ, Битола
	име: * / дата:		
одговорен планер:	Томе Ристевски дипл.инж.арх овл.бр.0.0040 / 02.06.2021	ПРОЕКТ:	Урбанистички проект за инфраструктура за: Изградба на нови 10(20) kV кабелски изводи од ТС 110/20/10 kV „Гостивар 1" до ТС 20(10)/0,4 kV „Техничко Училиште" - (КО Гостивар 1) Општина Гостивар
проверил:		големина: А3	ИМЕ НА ЦРТЕЖОТ: ПЛАН НА НАМЕНА НА ЗЕМЈИШТЕ И ГРАДБИ И ПЛАН НА ПОВРШИНИ ЗА ГРАДБА
одобрил:		размер: 1:1250	У / ЛИСТ: 1-5

Урбанистички проект за инфраструктура за: Изградба на нови 10(20) kV кабелски изводи од ТС 110/20/10 kV „Гостивар 1" до ТС 20(10)/0,4 kV „Техничко Училиште" - (КО Гостивар 1) Општина Гостивар

ГРАНИЦА НА ПРОЕКТЕН ОПФАТ 2386.54 м²

ГЛ ГРАДЕЖНА ЛИНИЈА

ПЛАНИРАН СН КАБЕЛ

ПОСТОЕН НН НАДЗЕМЕН ВОД

ПОСТОЕН НН КАБЕЛСКИ ВОД

ПОСТОЕН СН НАДЗЕМЕН ВОД

ПОСТОЕН СН КАБЕЛСКИ ВОД

ПОСТОЕН НН ПРИКЛУЧОК

ПОСТОЕН ТК КАБЕЛ

ПОСТОЕН ОПТИЧКИ КАБЕЛ (АЕК)

ПОСТОЕН БАКАРЕН КАБЕЛ (АЕК)

ТС 110/20/10 kV/ kV/ kV Гостивар 1

СПОЈНИЦА СО ИЗВОД „ИСТОК"

СПОЈНИЦА СО ИЗВОД „ТУНЕЛОГРАДБА"

СПОЈНИЦА СО ИЗВОД „МАГАЦИНИ"

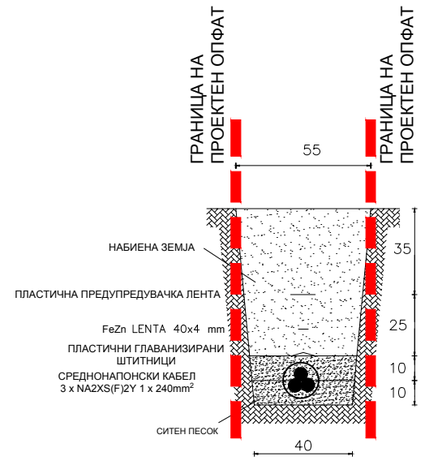

ПРИКАЗ НА КАБЕЛСКИ РОВ ЗА СН КАБЕЛ
-ПРЕСЕК -

УРБАНИСТИЧКО-ПРОЕКТНА ДОКУМЕНТАЦИЈА

ИНФРАСТРУКТУРА СО РЕШЕНИЈА НА СИТЕ КОМУНАЛНИ ИНФРАСТРУКТУРНИ ВОДОВИ И ОБЈЕКТИ

М 1:1250

ИМЕ НА ЛОКАЦИЈАТА: (КО Гостивар 1) - Општина Гостивар	НАРАЧКА Бр.:	ИНВЕСТИТОР:	ЕВН А.Д. Скопје ул. „11 Октомври", бр.9, Скопје КЕЦ Гостивар
ТЕХНИЧКИ БР: 0302-49/21	.	ИЗГОТВУВАЧ НА ТЕХНИЧКА ДОКУМЕНТАЦИЈА:	„Биро за урбанизам" ДООЕЛ, Битола
	име: " дата:		
одговорен планер:	Томе Ристевски дипл.инж.арх овл.бр.0.0040 02.06.2021	ПРОЕКТ:	Урбанистички проект за инфраструктура за: Изградба на нови 10(20) kV кабелски изводи од ТС 110/20/10 kV „Гостивар 1" до ТС 20(10)/0,4 kV „Техничко Училиште" - (КО Гостивар 1) Општина Гостивар
проверил:		големина: А3	ИМЕ НА ЦРТЕЖОТ: У ЛИСТ: 2-1
одобрил:		размер: 1:1250	ИНФРАСТРУКТУРА СО РЕШЕНИЈА НА СИТЕ КОМУНАЛНИ ИНФРАСТРУКТУРНИ ВОДОВИ И ОБЈЕКТИ

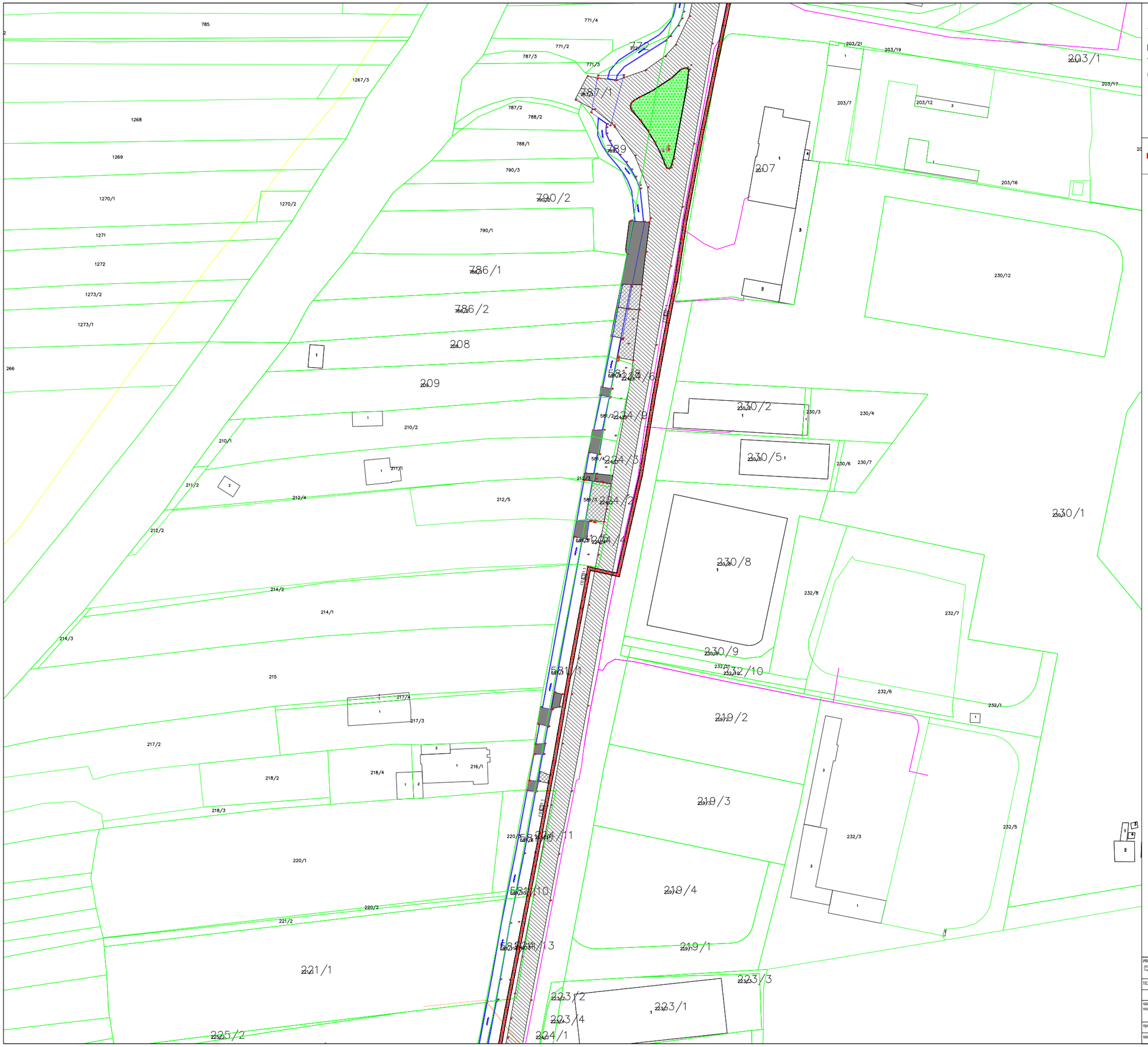

Урбанистички проект за инфраструктура за: Изградба на нови 10(20) kV кабелски изводи од ТС 110/20/10 kV „Гостивар 1" до ТС 20(10)/0,4 kV „Техничко Училиште" - (КО Гостивар 1) Општина Гостивар

ГРАНИЦА НА ПРОЕКТЕН ОПФАТ 2386.54 м²

ГЛ
- ГРАДЕЖНА ЛИНИЈА
- ПЛАНИРАН СН КАБЕЛ
- ПОСТОЕН НН НАДЗЕМЕН ВОД
- ПОСТОЕН НН КАБЕЛСКИ ВОД
- ПОСТОЕН СН НАДЗЕМЕН ВОД
- ПОСТОЕН СН КАБЕЛСКИ ВОД
- ПОСТОЕН НН ПРИКЛУЧОК
- ПОСТОЕН ТК КАБЕЛ
- ПОСТОЕН ОПТИЧКИ КАБЕЛ (АЕК)
- ПОСТОЕН БАКАРЕН КАБЕЛ (АЕК)

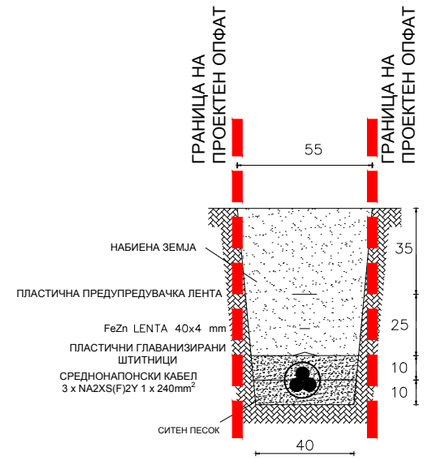

ПРИКАЗ НА КАБЕЛСКИ РОВ ЗА СН КАБЕЛ
-ПРЕСЕК -

УРБАНИСТИЧКО-ПРОЕКТНА ДОКУМЕНТАЦИЈА

ИНФРАСТРУКТУРА СО РЕШЕНИЈА НА СИТЕ КОМУНАЛНИ ИНФРАСТРУКТУРНИ ВОДОВИ И ОБЈЕКТИ

М 1:1250

ИМЕ НА ЛОКАЦИЈАТА: (КО Гостивар 1) - Општина Гостивар	НАРАЧКА Бр.:	ИНВЕСТИТОР: ЕВН А.Д. Скопје, ул. „11 Октомври", бр.9, Скопје, КЕЦ Гостивар	EVN macedonia
ТЕХНИЧКИ БР: 0302-49/21		ИЗГОТВУВАЧ НА ТЕХНИЧКА ДОКУМЕНТАЦИЈА: „Биро за урбанизам" ДООЕЛ, Битола	
	име: *	дата:	
одговорен планер:	Томе Ристевски, дипл.инж.арх, овл.бр.0.0040	02.06.2021	ПРОЕКТ: Урбанистички проект за инфраструктура за: Изградба на нови 10(20) kV кабелски изводи од ТС 110/20/10 kV „Гостивар 1" до ТС 20(10)/0,4 kV „Техничко Училиште" - (КО Гостивар 1) Општина Гостивар
проверил:			
одобрил:			

големина: А3	ИМЕ НА ЦРТЕЖОТ: ИНФРАСТРУКТУРА СО РЕШЕНИЈА НА СИТЕ КОМУНАЛНИ ИНФРАСТРУКТУРНИ ВОДОВИ И ОБЈЕКТИ	У	ЛИСТ: 2-2
размер: 1:1250			

Урбанистички проект за инфраструктура за: Изградба на нови 10(20) kV кабелски изводи од ТС 110/20/10 kV „Гостивар 1” до ТС 20(10)/0,4 kV „Техничко Училиште” - (КО Гостивар 1) Општина Гостивар

ГРАНИЦА НА ПРОЕКТЕН ОПФАТ 2386.54 м²

ГЛ

- ГРАДЕЖНА ЛИНИЈА
- ПЛАНИРАН СН КАБЕЛ
- ПОСТОЕН НН НАДЗЕМЕН ВОД
- ПОСТОЕН НН КАБЕЛСКИ ВОД
- ПОСТОЕН СН НАДЗЕМЕН ВОД
- ПОСТОЕН СН КАБЕЛСКИ ВОД
- ПОСТОЕН НН ПРИКЛУЧОК
- ПОСТОЕН ТК КАБЕЛ
- ПОСТОЕН ОПТИЧКИ КАБЕЛ (АЕК)
- ПОСТОЕН БАКАРЕН КАБЕЛ (АЕК)

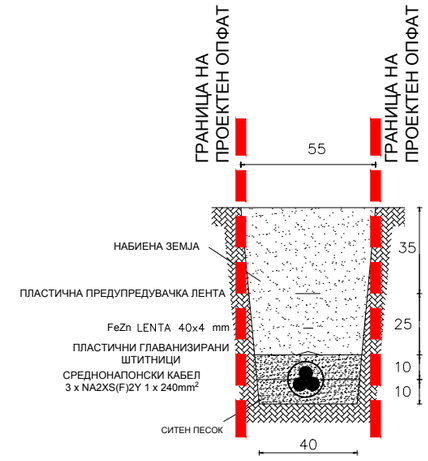

ПРИКАЗ НА КАБЕЛСКИ РОВ ЗА СН КАБЕЛ
-ПРЕСЕК -

УРБАНИСТИЧКО-ПРОЕКТНА ДОКУМЕНТАЦИЈА

ИНФРАСТРУКТУРА СО РЕШЕНИЈА НА СИТЕ КОМУНАЛНИ ИНФРАСТРУКТУРНИ ВОДОВИ И ОБЈЕКТИ

М 1:1250

ИМЕ НА ЛОКАЦИЈАТА: (КО Гостивар 1) - Општина Гостивар	НАРАЧКА Бр.:	ИНВЕСТИТОР:	ЕВН А.Д. Скопје ул. „11 Октомври”, бр.9, Скопје КЕЦ Гостивар
ТЕХНИЧКИ БР: 0302-49/21	.	ИЗГОТВУВАЧ НА ТЕХНИЧКА ДОКУМЕНТАЦИЈА:	„Биро за урбанизам” ДООЕЛ, Битола
	име: " / дата:		
одговорен планер:	Томе Ристевски дипл.инж.арх овл.бр.0.0040 / 02.06.2021	ПРОЕКТ:	Урбанистички проект за инфраструктура за: Изградба на нови 10(20) kV кабелски изводи од ТС 110/20/10 kV „Гостивар 1” до ТС 20(10)/0,4 kV „Техничко Училиште” - (КО Гостивар 1) Општина Гостивар
проверил:		големина: А3	ИМЕ НА ЦРТЕЖОТ:
одобрил:		размер: 1:1250	ИНФРАСТРУКТУРА СО РЕШЕНИЈА НА СИТЕ КОМУНАЛНИ ИНФРАСТРУКТУРНИ ВОДОВИ И ОБЈЕКТИ

У ЛИСТ: 2-3

Урбанистички проект за инфраструктура за: Изградба на нови 10(20) kV кабелски изводи од ТС 110/20/10 kV „Гостивар 1” до ТС 20(10)/0,4 kV „Техничко Училиште” - (КО Гостивар 1) Општина Гостивар

ГРАНИЦА НА ПРОЕКТЕН ОПФАТ 2386.54 м²

ГЛ
ГРАДЕЖНА ЛИНИЈА
ПЛАНИРАН СН КАБЕЛ
ПОСТОЕН НН НАДЗЕМЕН ВОД
ПОСТОЕН НН КАБЕЛСКИ ВОД
ПОСТОЕН СН НАДЗЕМЕН ВОД
ПОСТОЕН СН КАБЕЛСКИ ВОД
ПОСТОЕН НН ПРИКЛУЧОК
ПОСТОЕН ТК КАБЕЛ
ПОСТОЕН ОПТИЧКИ КАБЕЛ (АЕК)
ПОСТОЕН БАКАРЕН КАБЕЛ (АЕК)

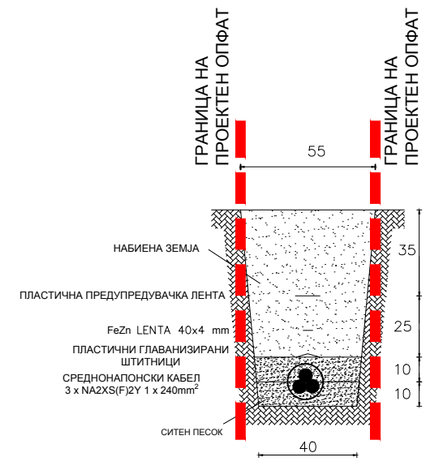

ПРИКАЗ НА КАБЕЛСКИ РОВ ЗА СН КАБЕЛ
-ПРЕСЕК -

УРБАНИСТИЧКО-ПРОЕКТНА ДОКУМЕНТАЦИЈА

ИНФРАСТРУКТУРА СО РЕШЕНИЈА НА СИТЕ КОМУНАЛНИ ИНФРАСТРУКТУРНИ ВОДОВИ И ОБЈЕКТИ

М 1:1250

ИМЕ НА ЛОКАЦИЈАТА: (КО Гостивар 1) - Општина Гостивар	НАРАЧКА Бр.:	ИНВЕСТИТОР:	ЕВН А.Д. Скопје ул. „11 Октомври”, бр.9, Скопје КЕЦ Гостивар
ТЕХНИЧКИ БР: 0302-49/21	.	ИЗГОТВУВАЧ НА ТЕХНИЧКА ДОКУМЕНТАЦИЈА:	„Биро за урбанизам” ДООЕЛ, Битола
	име: " дата:		
одговорен планер:	Томе Ристевски дипл.инж.арх овл.бр.0.0040 02.06.2021	ПРОЕКТ:	Урбанистички проект за инфраструктура за: Изградба на нови 10(20) kV кабелски изводи од ТС 110/20/10 kV „Гостивар 1” до ТС 20(10)/0,4 kV „Техничко Училиште” - (КО Гостивар 1) Општина Гостивар
проверил:		големина: А3	ИМЕ НА ЦРТЕЖОТ: У
одобрил:		размер: 1:1250	ИНФРАСТРУКТУРА СО РЕШЕНИЈА НА СИТЕ КОМУНАЛНИ ИНФРАСТРУКТУРНИ ВОДОВИ И ОБЈЕКТИ

ЛИСТ: 2-4

Урбанистички проект за инфраструктура за: Изградба на нови 10(20) kV кабелски изводи од ТС 110/20/10 kV „Гостивар 1” до ТС 20(10)/0,4 kV „Техничко Училиште” - (КО Гостивар 1) Општина Гостивар

ГРАНИЦА НА ПРОЕКТЕН ОПФАТ 2386.54 м²

ГЛ

- ГРАДЕЖНА ЛИНИЈА
- ПЛАНИРАН СН КАБЕЛ
- ПОСТОЕН НН НАДЗЕМЕН ВОД
- ПОСТОЕН НН КАБЕЛСКИ ВОД
- ПОСТОЕН СН НАДЗЕМЕН ВОД
- ПОСТОЕН СН КАБЕЛСКИ ВОД
- ПОСТОЕН НН ПРИКЛУЧОК
- ПОСТОЕН ТК КАБЕЛ
- ПОСТОЕН ОПТИЧКИ КАБЕЛ (АЕК)
- ПОСТОЕН БАКАРЕН КАБЕЛ (АЕК)

ГРАНИЦА НА ПРОЕКТЕН ОПФАТ

ГРАНИЦА НА ПРОЕКТЕН ОПФАТ

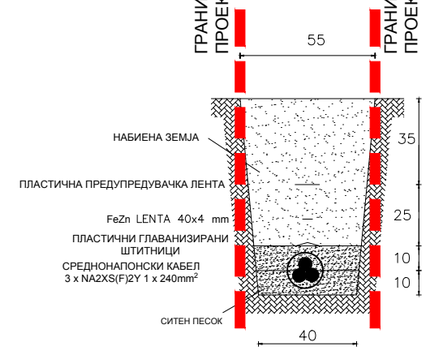

ПРИКАЗ НА КАБЕЛСКИ РОВ ЗА СН КАБЕЛ
-ПРЕСЕК -

УРБАНИСТИЧКО-ПРОЕКТНА ДОКУМЕНТАЦИЈА

ИНФРАСТРУКТУРА СО РЕШЕНИЈА НА СИТЕ КОМУНАЛНИ ИНФРАСТРУКТУРНИ ВОДОВИ И ОБЈЕКТИ

М 1:1250

ТС 20/0,4 kV/ kV Техничко Училиште

СПОЈНИЦА СО ИЗВОД „МЛИН"

ИМЕ НА ЛОКАЦИЈАТА: (КО Гостивар 1) - Општина Гостивар	НАРАЧКА БР.:	ИНВЕСТИТОР:	ЕВН А.Д. Скопје ул. „11 Октомври", бр.9, Скопје КЕЦ Гостивар
ТЕХНИЧКИ БР: 0302-49/21		ИЗГОТВУВАН НА ТЕХНИЧКА ДОКУМЕНТАЦИЈА:	„Биро за урбанизам" ДООЕЛ, Битола
одговорен планер:	име: Томе Ристевски дипл.инж.дрх овл.бр.0.0040 дата: 02.06.2021	ПРОЕКТ:	Урбанистички проект за инфраструктура за: Изградба на нови 10(20) kV кабелски изводи од ТС 110/20/10 kV „Гостивар 1" до ТС 20(10)/0,4 kV „Техничко Училиште" - (КО Гостивар 1) Општина Гостивар
проверил:		големина: А3	ИМЕ НА ЦРТЕЖОТ:
одобрил:		размер: 1:1250	ИНФРАСТРУКТУРА СО РЕШЕНИЈА НА СИТЕ КОМУНАЛНИ ИНФРАСТРУКТУРНИ ВОДОВИ И ОБЈЕКТИ

У | ЛИСТ: 2-5

Урбанистички проект за инфраструктура за: Изградба на нови 10(20) kV кабелски изводи од ТС 110/20/10 kV „Гостивар 1” до ТС 20(10)/0,4 kV „Техничко Училиште” - (КО Гостивар 1) Општина Гостивар

ГРАНИЦА НА ПРОЕКТЕН ОПФАТ 2386.54 м²

ГЛ

ГРАДЕЖНА ЛИНИЈА

ПОСТОЕН НН НАДЗЕМЕН ВОД

ПОСТОЕН НН КАБЕЛСКИ ВОД

ПОСТОЕН СН НАДЗЕМЕН ВОД

ПОСТОЕН СН КАБЕЛСКИ ВОД

ПОСТОЕН НН ПРИКЛУЧОК

ПОСТОЕН ТК КАБЕЛ

ПОСТОЕН ОПТИЧКИ КАБЕЛ (АЕК)

ПОСТОЕН БАКАРЕН КАБЕЛ (АЕК)

ПЛАНИРАН СН КАБЕЛ

Е - ИНФРАСТРУКТУРА

Е1 Е1 - комунална инфраструктура

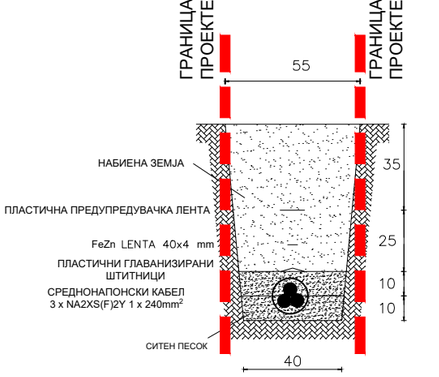

ПРИКАЗ НА КАБЕЛСКИ РОВ ЗА СН КАБЕЛ
-ПРЕСЕК -

БИЛАНСНИ ПОКАЗАТЕЛИ-УРБАНИСТИЧКО-ПРОЕКТНА ДОКУМЕНТАЦИЈА						
	ОСНОВНА КЛАСА НА НАМЕНИ	ВИД НА ОБЈЕКТ	ПОВРШИНА ЗА ГРАДБА m²		ПРОЦЕНТ НА ИЗГРАДЕНОСТ	
1.1	Е1 комунална инфраструктура	кабел	2,386.54	m²	100.00	%
ПРОЕКТЕН ОПФАТ			2,386.54	m²	100	%

УРБАНИСТИЧКО-ПРОЕКТНА ДОКУМЕНТАЦИЈА

СИНТЕЗЕН ПЛАН
М 1:1250

ИМЕ НА ЛОКАЦИЈАТА: (КО Гостивар 1) - Општина Гостивар	НАРАЧКА Бр.:	ИНВЕСТИТОР: ЕВН А.Д. Скопје ул. „11 Октомври”, бр.9, Скопје КЕЦ Гостивар	EVN macedonia
ТЕХНИЧКИ БР: 0302-49/21		ИЗГОТВУВАЧ НА ТЕХНИЧКА ДОКУМЕНТАЦИЈА: „Биро за урбанизам” ДООЕЛ, Битола	
	име: -	дата:	
одговорен планер:	Томе Ристевски дипл.инж.арх овл.бр.0.0040	02.06.2021	ПРОЕКТ: Урбанистички проект за инфраструктура за: Изградба на нови 10(20) kV кабелски изводи од ТС 110/20/10 kV „Гостивар 1” до ТС 20(10)/0,4 kV „Техничко Училиште” - (КО Гостивар 1) Општина Гостивар
проверил:			
одобрил:		размер: 1:1250	ИМЕ НА ЦРТЕЖОТ: синтезен план
		големина: А3	У ЛИСТ: 3-1

Урбанистички проект за инфраструктура за: Изградба на нови 10(20) kV кабелски изводи од ТС 110/20/10 kV „Гостивар 1" до ТС 20(10)/0,4 kV „Техничко Училиште" - (КО Гостивар 1) Општина Гостивар

ГРАНИЦА НА ПРОЕКТЕН ОПФАТ 2386.54 м²

ГЛ

ГРАДЕЖНА ЛИНИЈА

ПОСТОЕН НН НАДЗЕМЕН ВОД

ПОСТОЕН НН КАБЕЛСКИ ВОД

ПОСТОЕН СН НАДЗЕМЕН ВОД

ПОСТОЕН СН КАБЕЛСКИ ВОД

ПОСТОЕН НН ПРИКЛУЧОК

ПОСТОЕН ТК КАБЕЛ

ПОСТОЕН ОПТИЧКИ КАБЕЛ (АЕК)

ПОСТОЕН БАКАРЕН КАБЕЛ (АЕК)

ПЛАНИРАН СН КАБЕЛ

Е - ИНФРАСТРУКТУРА
Е1 - комунална инфраструктура

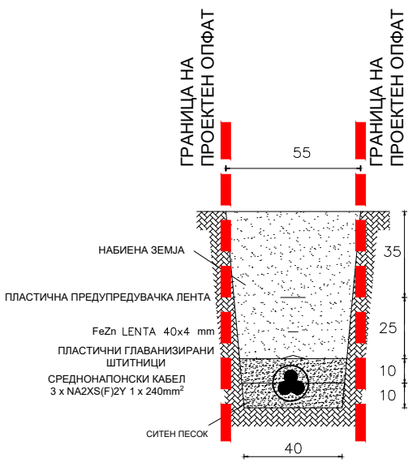

ПРИКАЗ НА КАБЕЛСКИ РОВ ЗА СН КАБЕЛ
-ПРЕСЕК -

БИЛАНСНИ ПОКАЗАТЕЛИ-УРБАНИСТИЧКО-ПРОЕКТНА ДОКУМЕНТАЦИЈА						
	ОСНОВНА КЛАСА НА НАМЕНИ	ВИД НА ОБЈЕКТ	ПОВРШИНА ЗА ГРАДБА m²		ПРОЦЕНТ НА ИЗГРАДЕНОСТ	
1.1	Е1 комунална инфраструктура	кабел	2,386.54	m²	100.00	%
ПРОЕКТЕН ОПФАТ			**2,386.54**	**m²**	**100**	**%**

УРБАНИСТИЧКО-ПРОЕКТНА ДОКУМЕНТАЦИЈА

СИНТЕЗЕН ПЛАН
М 1:1250

ИМЕ НА ЛОКАЦИЈАТА: (КО Гостивар 1) - Општина Гостивар	НАРАЧКА Бр.:	ИНВЕСТИТОР:	ЕВН А.Д. Скопје ул. „11 Октомври", бр.9, Скопје КЕЦ Гостивар
ТЕХНИЧКИ БР: 0302-49/21		ИЗГОТВУВАЧ НА ТЕХНИЧКА ДОКУМЕНТАЦИЈА:	„Биро за урбанизам" ДООЕЛ, Битола
	име: " дата:	ПРОЕКТ:	Урбанистички проект за инфраструктура за: Изградба на нови 10(20) kV кабелски изводи од ТС 110/20/10 kV „Гостивар 1" до ТС 20(10)/0,4 kV „Техничко Училиште" - (КО Гостивар 1) Општина Гостивар
одговорен планер:	Томе Ристевски дипл.инж.арх овл.бр.0.0040	02.06.2021	
проверил:		големина: А3	ИМЕ НА ЦРТЕЖОТ: синтезен план
одобрил:		размер: 1:1250	У лист: 3-2

Урбанистички проект за инфраструктура за: Изградба на нови 10(20) kV кабелски изводи од ТС 110/20/10 kV „Гостивар 1” до ТС 20(10)/0,4 kV „Техничко Училиште” - (КО Гостивар 1) Општина Гостивар

ГРАНИЦА НА ПРОЕКТЕН ОПФАТ 2386.54 м²

ГЛ ГРАДЕЖНА ЛИНИЈА

ПОСТОЕН НН НАДЗЕМЕН ВОД

ПОСТОЕН НН КАБЕЛСКИ ВОД

ПОСТОЕН СН НАДЗЕМЕН ВОД

ПОСТОЕН СН КАБЕЛСКИ ВОД

ПОСТОЕН НН ПРИКЛУЧОК

ПОСТОЕН ТК КАБЕЛ

ПОСТОЕН ОПТИЧКИ КАБЕЛ (АЕК)

ПОСТОЕН БАКАРЕН КАБЕЛ (АЕК)

ПЛАНИРАН СН КАБЕЛ

Е - ИНФРАСТРУКТУРА
Е1 - комунална инфраструктура

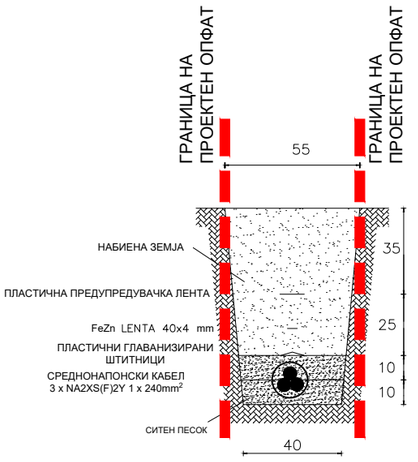

ПРИКАЗ НА КАБЕЛСКИ РОВ ЗА СН КАБЕЛ
-ПРЕСЕК -

БИЛАНСНИ ПОКАЗАТЕЛИ-УРБАНИСТИЧКО-ПРОЕКТНА ДОКУМЕНТАЦИЈА						
	ОСНОВНА КЛАСА НА НАМЕНИ	ВИД НА ОБЈЕКТ	ПОВРШИНА ЗА ГРАДБА m²		ПРОЦЕНТ НА ИЗГРАДЕНОСТ	
1.1	Е1 комунална инфраструктура	кабел	2,386.54	m²	100.00	%
ПРОЕКТЕН ОПФАТ			**2,386.54**	**m²**	**100**	**%**

УРБАНИСТИЧКО-ПРОЕКТНА ДОКУМЕНТАЦИЈА

СИНТЕЗЕН ПЛАН
М 1:1250

ИМЕ НА ЛОКАЦИЈАТА: (КО Гостивар 1) – Општина Гостивар	НАРАЧКА БР.:	ИНВЕСТИТОР:	ЕВН А.Д. Скопје ул. „11 Октомври”, бр.9, Скопје КЕЦ Гостивар
ТЕХНИЧКИ БР: 0302-49/21		ИЗГОТВУВАЧ НА ТЕХНИЧКА ДОКУМЕНТАЦИЈА:	„Биро за урбанизам” ДООЕЛ, Битола
	име: дата:		
одговорен планер:	Томе Ристевски дипл.инж.арх. овл.бр.0.0040	02.06.2021	ПРОЕКТ: Урбанистички проект за инфраструктура за: Изградба на нови 10(20) kV кабелски изводи од ТС 110/20/10 kV „Гостивар 1” до ТС 20(10)/0,4 kV „Техничко Училиште” - (КО Гостивар 1) Општина Гостивар
проверил:		големина: А3	ИМЕ НА ЦРТЕЖОТ: синтезен план
одобрил:		размер: 1:1250	У ЛИСТ: 3-3

Урбанистички проект за инфраструктура за: Изградба на нови 10(20) kV кабелски изводи од ТС 110/20/10 kV „Гостивар 1” до ТС 20(10)/0,4 kV „Техничко Училиште” - (КО Гостивар 1) Општина Гостивар

ГРАНИЦА НА ПРОЕКТЕН ОПФАТ 2386.54 м²

ГЛ

ГРАДЕЖНА ЛИНИЈА

ПОСТОЕН НН НАДЗЕМЕН ВОД

ПОСТОЕН НН КАБЕЛСКИ ВОД

ПОСТОЕН СН НАДЗЕМЕН ВОД

ПОСТОЕН СН КАБЕЛСКИ ВОД

ПОСТОЕН НН ПРИКЛУЧОК

ПОСТОЕН ТК КАБЕЛ

ПОСТОЕН ОПТИЧКИ КАБЕЛ (АЕК)

ПОСТОЕН БАКАРЕН КАБЕЛ (АЕК)

ПЛАНИРАН СН КАБЕЛ

Е - ИНФРАСТРУКТУРА
Е1 - комунална инфраструктура

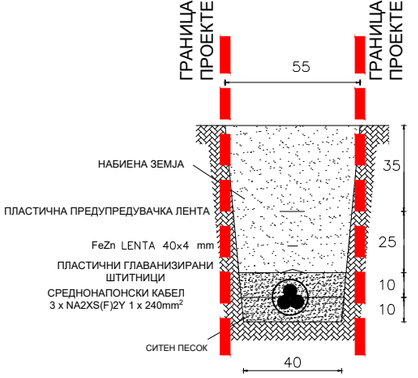

ПРИКАЗ НА КАБЕЛСКИ РОВ ЗА СН КАБЕЛ
-ПРЕСЕК -

БИЛАНСНИ ПОКАЗАТЕЛИ-УРБАНИСТИЧКО-ПРОЕКТНА ДОКУМЕНТАЦИЈА						
	ОСНОВНА КЛАСА НА НАМЕНИ	ВИД НА ОБЈЕКТ	ПОВРШИНА ЗА ГРАДБА m²		ПРОЦЕНТ НА ИЗГРАДЕНОСТ	
1.1	Е1 комунална инфраструктура	кабел	2,386.54	m²	100.00	%
	ПРОЕКТЕН ОПФАТ		**2,386.54**	**m²**	**100**	**%**

УРБАНИСТИЧКО-ПРОЕКТНА ДОКУМЕНТАЦИЈА

СИНТЕЗЕН ПЛАН
М 1:1250

ИМЕ НА ЛОКАЦИЈАТА: (КО Гостивар 1)- Општина Гостивар	НАРАЧКА БР.:	ИНВЕСТИТОР:	ЕВН А.Д. Скопје ул. „11 Октомври”, бр.9, Скопје КЕЦ Гостивар
ТЕХНИЧКИ БР: 0302-49/21	.	ИЗГОТВУВАЧ НА ТЕХНИЧКА ДОКУМЕНТАЦИЈА:	„Биро за урбанизам” ДООЕЛ, Битола
	име: " дата:		
одговорен планер:	Томе Ристевски дипл.инж.арх. овл.бр.0.0040 02.06.2021	ПРОЕКТ:	Урбанистички проект за инфраструктура за: Изградба на нови 10(20) kV кабелски изводи од ТС 110/20/10 kV „Гостивар 1” до ТС 20(10)/0,4 kV „Техничко Училиште” - (КО Гостивар 1) Општина Гостивар
проверил:		големина: А3	ИМЕ НА ЦРТЕЖОТ: синтезен план
одобрил:		размер: 1:1250	У лист: 3-4

Урбанистички проект за инфраструктура за: Изградба на нови 10(20) kV кабелски изводи од ТС 110/20/10 kV „Гостивар 1” до ТС 20(10)/0,4 kV „Техничко Училиште” - (КО Гостивар 1) Општина Гостивар

ГРАНИЦА НА ПРОЕКТЕН ОПФАТ 2386.54 м²

ГЛ
ГРАДЕЖНА ЛИНИЈА
ПОСТОЕН НН НАДЗЕМЕН ВОД
ПОСТОЕН НН КАБЕЛСКИ ВОД
ПОСТОЕН СН НАДЗЕМЕН ВОД
ПОСТОЕН СН КАБЕЛСКИ ВОД
ПОСТОЕН НН ПРИКЛУЧОК
ПОСТОЕН ТК КАБЕЛ
ПОСТОЕН ОПТИЧКИ КАБЕЛ (АЕК)
ПОСТОЕН БАКАРЕН КАБЕЛ (АЕК)
ПЛАНИРАН СН КАБЕЛ
Е - ИНФРАСТРУКТУРА
Е1 - комунална инфраструктура

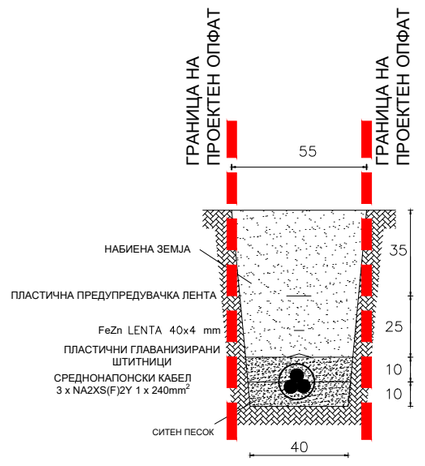

ПРИКАЗ НА КАБЕЛСКИ РОВ ЗА СН КАБЕЛ
-ПРЕСЕК -

БИЛАНСНИ ПОКАЗАТЕЛИ-УРБАНИСТИЧКО-ПРОЕКТНА ДОКУМЕНТАЦИЈА						
	ОСНОВНА КЛАСА НА НАМЕНИ	ВИД НА ОБЈЕКТ	ПОВРШИНА ЗА ГРАДБА m²		ПРОЦЕНТ НА ИЗГРАДЕНОСТ	
1.1	Е1 комунална инфраструктура	кабел	2,386.54	m²	100.00	%
ПРОЕКТЕН ОПФАТ			2,386.54	m²	100	%

УРБАНИСТИЧКО-ПРОЕКТНА ДОКУМЕНТАЦИЈА

СИНТЕЗЕН ПЛАН
М 1:1250

ИМЕ НА ЛОКАЦИЈАТА: (КО Гостивар 1) - Општина Гостивар	НАРАЧКА Бр.:	ИНВЕСТИТОР:	ЕВН А.Д. Скопје ул. „11 Октомври”, бр.9, Скопје КЕЦ Гостивар
ТЕХНИЧКИ БР: 0302-49/21		ИЗГОТВУВАЧ НА ТЕХНИЧКА ДОКУМЕНТАЦИЈА:	„Биро за урбанизам” ДООЕЛ, Битола
	име: "	дата:	
одговорен планер:	Томе Ристевски дипл.инж.арх овл.бр.0.0040	02.06.2021	ПРОЕКТ: Урбанистички проект за инфраструктура за: Изградба на нови 10(20) kV кабелски изводи од ТС 110/20/10 kV „Гостивар 1” до ТС 20(10)/0,4 kV „Техничко Училиште” - (КО Гостивар 1) Општина Гостивар
проверил:			големина: А3
одобрил:			размер: 1:1250
		ИМЕ НА ЦРТЕЖОТ: синтезен план	У ЛИСТ: 3-5