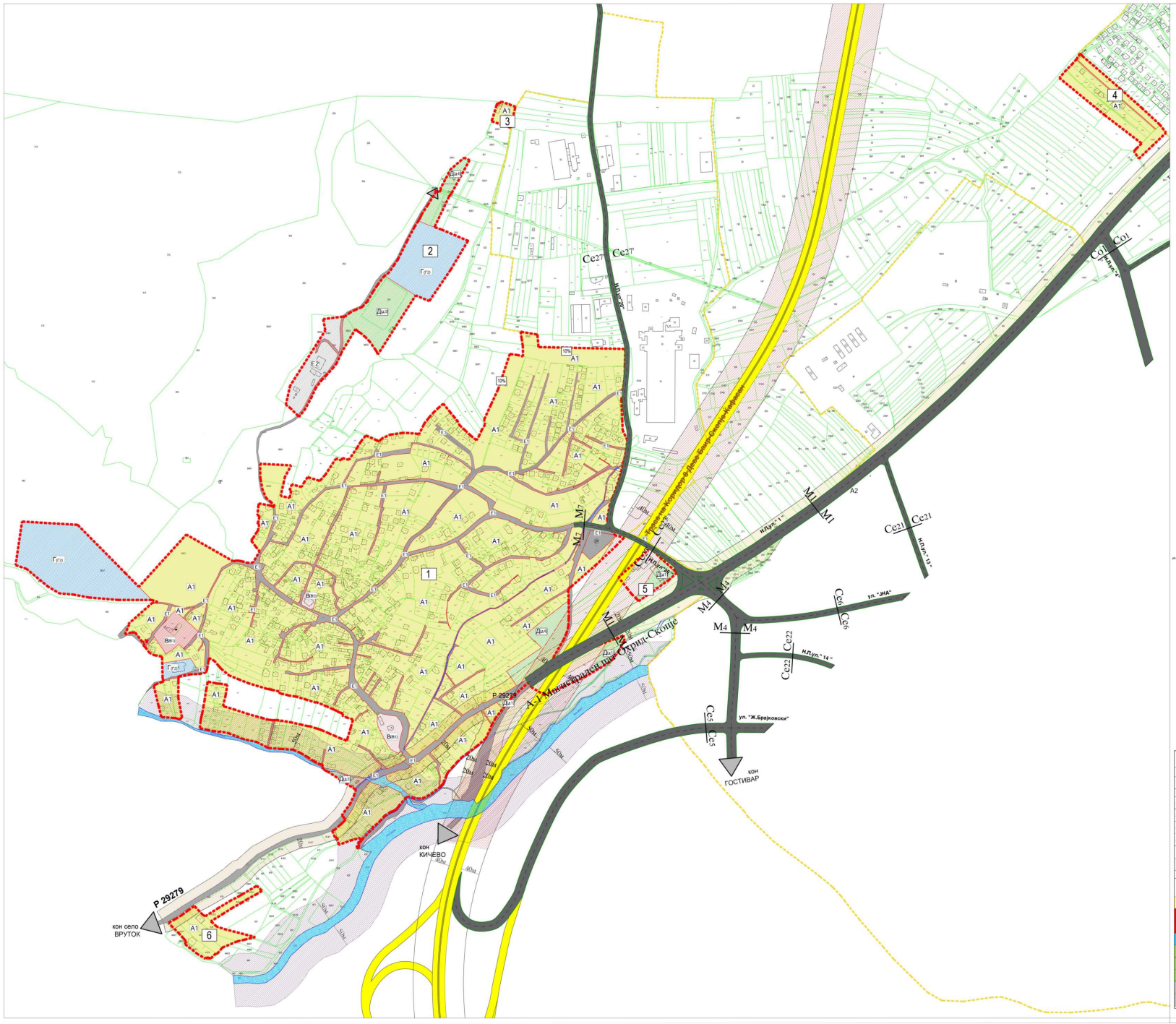

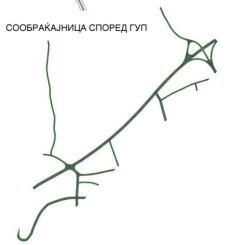


ПЛАНИРАНА ТРАСА НА КОРИДОР 8

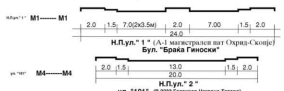


СООБРАЌАЈНИЦА СПОРЕД ГУП

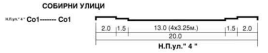


ПРОФИЛИ НА ГРАДСКИ СООБРАЌАЈНИЦИ

МАГИСТРАЛНИ УЛИЦИ

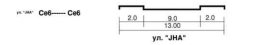


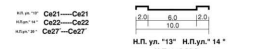
СОБИРНИ УЛИЦИ



СЕРВИСНИ УЛИЦИ







БИЛАНСИ ПОКАЗАТЕЛИ					
НАМЕНА НА ЗЕМЈИШТЕ					
	ГРУПА НА КЛАСИ НА НАМЕНА	ОСНОВНА КЛАСА НА НАМЕНА	ПОВРШИНА (КА)	ПРОЦЕНТ НА ОСНОВНА КЛАСА НА НАМЕНА ВО ОДНОС НА ПЛАНСКИОТ ОПФАТ	ПРОЦЕНТ НА ГРУПА НА КЛАСА НА НАМЕНА ВО ОДНОС НА ПЛАНСКИОТ ОПФАТ
1	А ДОМУВАЊЕ	А1- Домувања во станбени куќи	54.25	75.8%	75.8%
3	В ЈАВНИ ИНСТИТУЦИИ	В1- Образование и наука	0.88	1.2%	1.2%
4	Г ПРОИЗВОДСТВО, ДИСТРИБУЦИЈА, СЕРВИСИ	Г2- Лесна незагадувачка индустрија	4.79	6.7%	6.7%
5	Д ЗЕЛЕНИЛО И РЕКРЕАЦИЈА	Д1- Парковско зеленило	3.33	4.7%	4.7%
6	Е ИНФРАСТРУКТУРА	Е1- Комунална инфраструктура/собраќај/	6.87	9.6%	9.6%
7		Водотек / река Вардар/	0.35	0.5%	0.5%
8		Заштитен појас на Коридор 8	1.08	1.5%	1.5%
		Вкупно:	71.54	100.0%	100.0%

ЛЕГЕНДА:

- А ДОМУВАЊЕ
 - А1 - ДОМУВАЊЕ ВО СТАНБЕНИ КУЌИ РЕЖИМ
- В ЈАВНИ ИНСТИТУЦИИ
 - В1 - ОБРАЗОВАНИЕ И НАУКА
 - В5 - ВЕРСКИ ИНСТИТУЦИИ
- Г ПРОИЗВОДСТВО, ДИСТРИБУЦИЈА, СЕРВИСИ
 - Г2 - ЛЕСНА НЕЗАГАДУВАЧКА ИНДУСТРИЈА
- Д ЗЕЛЕНИЛО, СПОРТ И РЕКРЕАЦИЈА
 - Д1 - ПАРКОВСКО ЗЕЛЕНИЛО
 - Д3 - СПОРТ И РЕКРЕАЦИЈА
 - Д4 - МЕМОРИЈАЛНИ ПРОСТОРИ
- Е ИНФРАСТРУКТУРА
 - Е1 - СООБРАЌАЈНА ИНФРАСТРУКТУРА (вклучително собраќајни површини, мешовитотранспортни површини, пешачки површини и површини за велосипедски сообраќај)
 - Е2 - КОМУНАЛНА СУПРАСТРУКТУРА (резервоари за вода)
- ЗП ЗАШТИТЕН ПОЈАС НА РЕКА ВАРДАР И ЛЕШНИЦА (50m)
- ЗП ЗАШТИТЕН ПОЈАС НА РЕГИОНАЛЕН ПАТ Р 29279 (20m)
- ЗП ЗАШТИТЕН ПОЈАС НА АВТОПАТ А2 (20m)
- ЗП ЗАШТИТЕН ПОЈАС НА КОРИДОР Г8 (40m)
- Е1 КОМУНАЛНА ИНФРАСТРУКТУРА- СООБРАЌАЈНИЦА СПОРЕД ГУП НА ГОСТИВАР
- Е1 КОМУНАЛНА ИНФРАСТРУКТУРА- СООБРАЌАЈНИЦА СПОРЕД ГУП НА ГОСТИВАР
- ВОДЕНИ ПОВРШИНИ /Река Вардар/водотеци/канал.јаз/

ОСНОВНА КЛАСА НА НАМЕНА	Процент на изграденост	Коефициент на искористеност	Катност	Максимална висина до венец
А1 -домувања во станбени куќи	70%	до 1.8	П+2+Пк	10.2м
В1 -образование и наука	70%	до 1.4	П+1	Согласно АУП
В5 -верски објекти	70%	до 1.4	П+1	Согласно АУП
Г2 -Лесна незагадувачка индустрија	60%	Согласно АУП	Согласно АУП	Согласно АУП
Д1-Парковско зеленило				
Д3 -Спорт и Рекреација	70%	до 1.4	П+1	Согласно АУП
Д4 -Меморијални простори				
Е1 - Комунална инфраструктура	-согласно проект за инфраструктура			
Е2 - Комунална супраструктура	Согласно ИП	Согласно ИП	Согласно ИП	Согласно ИП

ОСНОВНА КЛАСА НА НАМЕНА	Процент на изграденост	Коефициент на искористеност	Катност	Максимална висина до венец
А1 -домувања во станбени куќи	70%	до 1.8	П+2+Пк	10.2м
В1 -образование и наука	70%	до 1.4	П+1	Согласно АУП
В5 -верски објекти	70%	до 1.4	П+1	Согласно АУП
Г2 -Лесна незагадувачка индустрија	60%	Согласно АУП	Согласно АУП	Согласно АУП
Д1-Парковско зеленило				
Д3 -Спорт и Рекреација	70%	до 1.4	П+1	Согласно АУП
Д4 -Меморијални простори				
Е1 - Комунална инфраструктура	-согласно проект за инфраструктура			
Е2 - Комунална супраструктура	Согласно ИП	Согласно ИП	Согласно ИП	Согласно ИП

ОПШТ АКТ ЗА СЕЛО ЗДУЊЕ К.О.ЗДУЊЕ -ОПШТИНА ГОСТИВАР-

ГРАНИЦА НА ОПФАТ НА СЕЛО, НАМЕНСКИ ЗОНИ И ОЗНАЧЕНИ ТРАСИ ЗА ОСНОВНИ ВЛЕЗНО ИЗЛЕЗНИ ПРАВЦИ ВО СЕЛОТО



..... ГРАНИЦА НА ПЛАНСКИ ОПФАТ НА ГУП-ГОСТИВАР

..... ГРАНИЦА НА ОПШТ АКТ П=71.543 ха

25 50 75 100 125m 250m М=1:2500

ПРОЕКТИРА	ДРУШТВО ЗА ПРОСТОРНО И УРБАНИСТИЧКИ ПЛАНОВИ,МИКИМИРИНГ И ДР. ГО ПЛАН ДОО - ГОСТИВАР		УПРАВИТЕЛ Наташа Сашка дипл.ги.инж.	
НАРАЧАТЕЛ	ЕПС - ОПШТИНА ГОСТИВАР			
ДОНЕСУВАЧ	ЕПС - ОПШТИНА ГОСТИВАР		ФАЗА ОПШТ АКТ	
ПЛАН	ОПШТ АКТ ЗА СЕЛО ЗДУЊЕ ОПШТИНА ГОСТИВАР			
ПРИЛОГ	ГРАНИЦА НА ОПФАТ НА СЕЛО, НАМЕНСКИ ЗОНИ И ОЗНАЧЕНИ ТРАСИ ЗА ОСНОВНИ ВЛЕЗНО ИЗЛЕЗНИ ПРАВЦИ ВО СЕЛОТО	РАЗМЕР 1:2500	ТЕХ.БР 27 / 2016	
ГЛАВНИ	СОРАБОТНИЦИ	СОРАБОТНИЦИ	ДАТА ДЕКЕМВРИ 2016	ПРИЛОГ 04