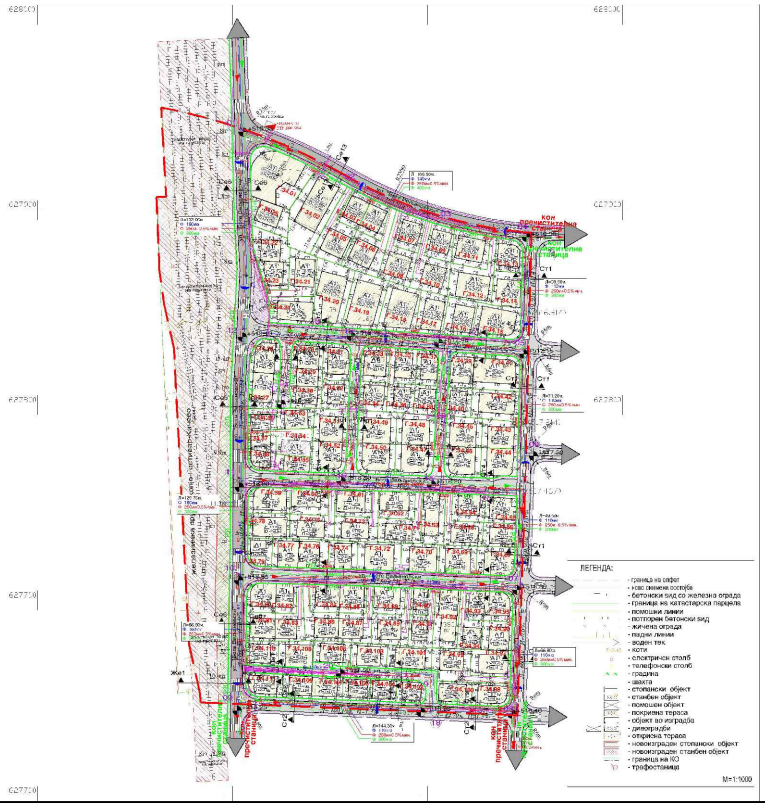



УРБАНИСТИЧКИ ПРОФИЛИ НА СООБРАЌАЈНИЦИТЕ



ОЗНАКИ:

Т - (тротоар)

К - коловоз (површина наменета за сообраќај на возила)

осовина на сообраќајница


радиус на хоризонтална кривина на крстосниците

колосек на железничка пруга

ТАБЕЛА НА ОСОВИНСКИ ТОЧКИ СО КООРДИНАТИ

р. број	координата Y	координата X	вис. кота
1	493604.2401	627941.5519	519.35
2	493664.4298	627913.9119	
3	493713.9357	627884.8350	
4	493750.3867	627888.2052	518.50
5	493790.6571	627777.9090	517.15
6	493750.5902	627775.5010	517.50
7	493746.6166	627769.0185	518.60
8	493746.1422	627641.2147	518.40
9	493603.0101	627646.9350	518.25
10	493603.0214	627713.4007	518.55

р. број	координата Y	координата X	вис. кота
11	493603.3451	627782.6118	
12	493603.2896	627839.0426	518.10
13	493663.9995	627834.9200	518.25
14	493709.0153	627831.7589	517.40
15	493705.2531	627758.3410	518.20
16	493826.1108	627806.0565	519.35
17	493620.7591	627702.0537	518.60
18	493701.5139	627642.9667	519.95
19	493702.8736	627661.2990	
20	493663.6890	627663.5803	517.90



БИЛАНСНИ ПОКАЗАТЕЛИ ЗА СООБРАЌАЈНИЦИ

(наме.)	(дол.)	(пов.)
СЕРВИСНА УЛИЦА	Л = 455.70м.	П = 9459.30м^2
СТАНБЕНА УЛИЦА	Л = 830.90м.	П = 5399.25м^2
ПРИСТАЛНА УЛИЦА	Л = 246.80м.	П = 1368.40м^2
ПЕШАЧКА УЛИЦА	Л = 54.00м.	П = 136.00м^2
ВКУПНА УЛ. МРЕЖА	Л = 1569.40м.	П =10362.95м^2

БИЛАНСНИ ПОКАЗАТЕЛИ ЗА ЖЕЛЕЗНИЧКА СООБРАЌАЈ

ЖЕЛЕЗНИЧКА ПРУГА КИЧЕВО-СКОПЈЕ	Л = 302.60м.	П = 9800.00м^2
ВКУПНО	Л = 302.60м.	П = 9800.00м^2

ГРУПИ НА КЛАСИ НА НАМЕНА

А ДОМУВАЊЕ

Е ИНФРАСТРУКТУРА

КЛАСИ НА НАМЕНА

		КОМПАТИБИЛНИ КЛАСИ НА ОСНОВНАТА КЛ. НА НАМЕНА
А1	домувачки во станбени куќи	Б1,
Е1	комунална инфраструктура	земја утрдена
Е2	комунална супраструктура	—

НАПОМЕНА:

- компатибилните класи на основната класа на намена ќе се изберат со изработка на основен проект за секоја градежна парцела посебно

Р - процент на изграденост на земјиштето на планскиот опфат
Р= 15957.00м2 / 50000.00м2 = 31.9%

К - коефициент на искористеност на земјиштето на планскиот опфат
К= 63828.00м2 / 50000.00м2 = 1.28

ДЕЛ ОД БЛОК 34 - плански опфат П= 5.00ха.

граница на планскиот опфат
Г.34.1, Г.34.2, ...Г.34.111 број на градежна парцела
Г. урбана единица
34. блок
1, 2, 3, ... 111 број на парцела
РЛ регулациона линија
..... граница на градежна парцела
ГЛ градежна линија
ИЛ информативна линија
ПГЛ помошна градежна линија
БИГ електрични истрелни пруги - НЕМА ЕВИДЕНТИРАНО
..... колосеци на железнички пруги

Вж - ЗАШТИТЕН ПОЈАС НА ЖЕЛЕЗНИЧКАТА ПРУГА
- Северно јажност за железничкиот колосек
..... постојни градби
Е1 нешточки површини

ПАРАМЕТРИ НА ГРАДБАТА

А ДОМУВАЊЕ-површина за градба

Н= м. Висина на објектот до венец

П+н Спратност на објектите (приземје + ---- кат)

- Максималната височина на градбата дадена е во метри до венец
- За објектите со висина 10.20м се планира да се три спратни висини и поткровје односно - П+2+Пк
- За објектите со висина 7.20м се планира да се две спратни висини и поткровје односно - П+1+Пк
- Височина на нултата плоча во однос на котата на тротоар е од 0.15м. - 1.20м
- Маминималната височина на спратовите е 2.90м.
- Максималната височина на слеме е 4.50м.
- Во дозволената висина на слеме може да се уреди само една спратна висина.
- Регулациона линија е граница меѓу градежно земјиште за општа употреба и градежно земјиште парцелирано на градежни парцели наменети за поединечна градба.
- Градежна линија е линија која ја определува површината за изградба на градбата во рамките на градежната парцела.



-КОМУНАЛНИ ИНФРАСТРУКТУРНИ СИСТЕМИ:

ВОДОВОД:
- ВОДОВОДНА ИНФРАСТРУКТУРА Е1.....Ф__ м
- ОВАЛЕН ЗАТВОРАЧ - ШИБЕР
- ПОДЗЕМНИ ХИДРАНТИ

КАНАЛИЗАЦИЈА:
- ФЕКАЛНА КАНАЛИЗАЦИЈА Е1.....Ф__ м
- АТМОСФЕРСКА КАНАЛИЗАЦИЈА Е1.....Ф__ м

-ЕНЕРГЕТСКИ И ТЕЛЕФОНСКИ ИНФРАСТРУКТУРНИ СИСТЕМИ:

ЕЛЕКТРИКА:
- ЕЛЕКТРИЧЕН КАБЕЛ Е1
- Н.К.Р.О - НАДВОРЕШЕН КАБЛОВСКИ РАЗВОДЕН ОРМАР НКРО
- УЛИЧНА СВЕТИЛКА ВТФЕ

НАДВОР ОД ОПФАТ ПОСТОЈНА ТРАФО СТАНИЦА: ПЛАНИРА СЕ 400KVA ЕДЕН ТРОЈКУВА
- М.В.Т.С - БЛИНДИРАНА ТРАФО СТАНИЦА Т.С.-(.....

ТЕЛЕФОНИЈА:
- ПОДЗЕМЕН ТФ КАБЕЛ Е1
- УЛИЧЕН ОРМАР 50 10
- PVC или Fe - ЦЕВКИ
- НАДВОРЕШЕН ИЗВОД ОД БЕТОНСКИ СТОЛБ 10

ОЗНАКА	НАМЕНА НА ПОВРШИНИ	м2	%
	ГРАНИЦА НА ПЛАНСКИ ОПФАТ	5.00ха	100%
	ГРАНИЦА НА ГРАДЕЖНА ПАРЦЕЛА		
А	ДОМУВАЊЕ	3.002ха	60.04%
А1	ДОМУВАЊЕ ВО СТАНБЕНИ КУЌИ 3.002ха 60.04%		
Д	ЗЕЛЕНИЛО, СПОРТ, РЕК. И МЕМ. ПРОСТОРИ	0.097ха	1.94%
ЗП	ЗАШТИТНО ЗЕЛЕНИЛО 0.097ха 1.94%		
Е	ИНФРАСТРУКТУРА	1.901ха	38.02%
Е1	СООБРАЌАЈ И ИНФРАСТРУКТУРА (улична мрежа, тротоари, патеки и сл) 1.037ха 20.74%		
Ж	ЖЕЛЕЗНИЧКА ПРУГА 0.864ха 17.28%		

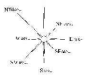
ДЕТАЛЕН УРБАНИСТИЧКИ ПЛАН НА ДЕЛ ОД БЛОК - 34

УРБАНА ЕДИНИЦА - Г - ГОСТИВАР

- ОПШТИНА ГОСТИВАР -

ПЛАН 2012 - 2017

ПЛАНСКИ ОПФАТ ПОМЕГУ УЛИЦИТЕ НА:
- север: ул. "Боге Вељановски"
- југ: крак на ул."Боге Вељановски"
- исток: ул."1"
- запад: железничка пруга - Кичево - Скопје



ПЛАНСКА ДОКУМЕНТАЦИЈА

0 10 20 30 40 50м 100м

М=1:1000

СИНТЕНЗЕН ПЛАН

ПРОЕКТИРА:	ДРУШТВО ЗА ПРОСТОРНИ И УРБАНИСТИЧКИ ПЛАНОВИ, ИНЖЕНЕРИНГ ДР. ГО ПЛАН ДОО - ГОСТИВАР	ОДГОВОРЕН: Насуф Сметі
НАРАЧАТЕЛ:	ЕПС - ОПШТИНА ГОСТИВАР	
ДОКУМЕНТ:	ЕПС - ОПШТИНА ГОСТИВАР	ФАЗА: ПЛАН
ПЛАН:	ДЕТАЛЕН УРБАНИСТИЧКИ ПЛАН ЗА ДЕЛ ОД БЛОК 34 УРБАНА ЕДИНИЦА - Г - ГОСТИВАР - ОПШТИНА ГОСТИВАР	
ВИДОВИ:	СИНТЕНЗЕН ПЛАН	РАЗМЕР: 1:1000
ПОМОЌЕН:	СОРАБОТНИЦИ:	ДАТУМ:
		ПОМОЌЕН БР.: